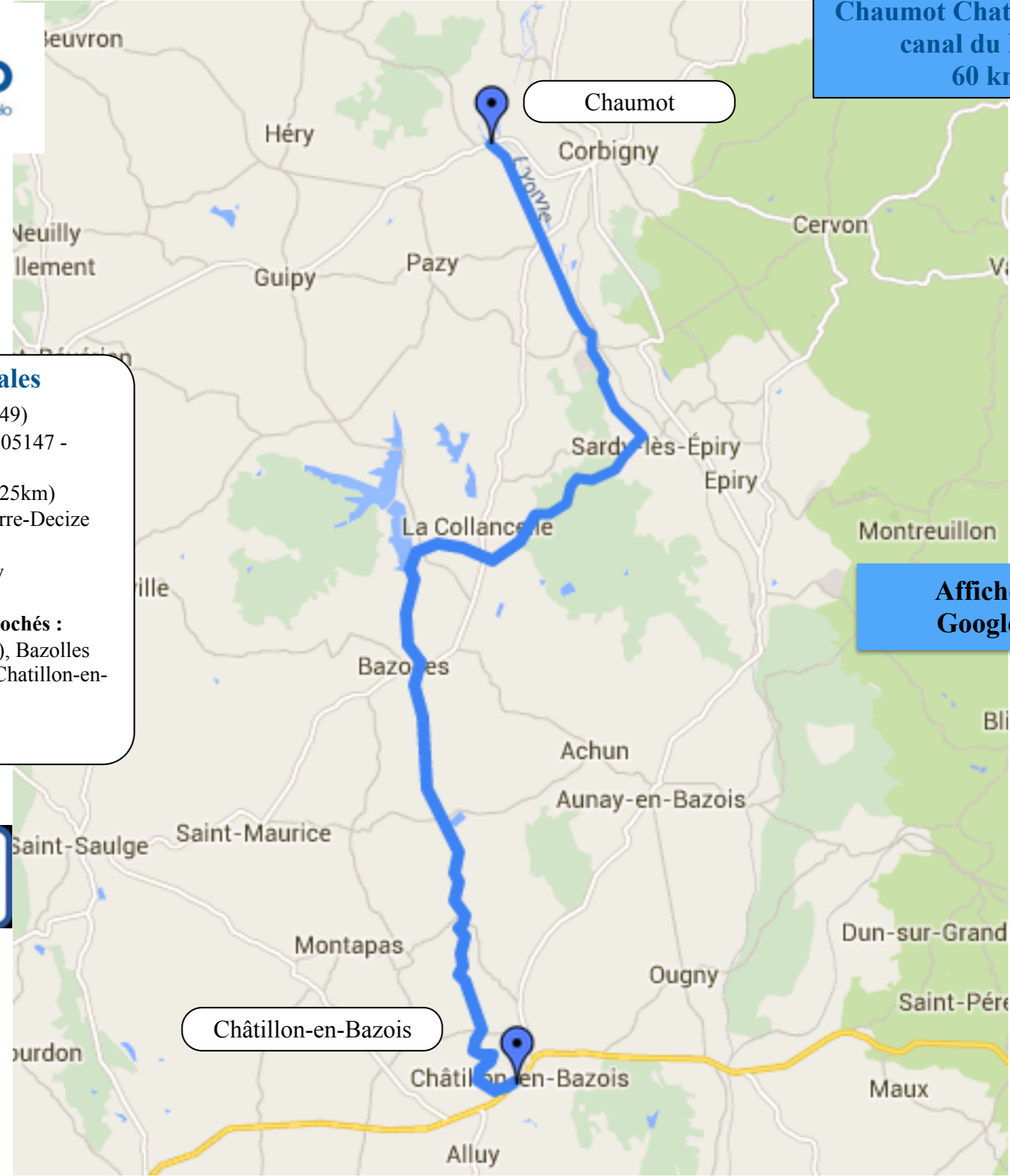


Informations générales
Départ: Chaumot (47,25922 - 3,64649)
Demi-tour : Chatillon-en-Bazois (47,05147 - 3,65484)
Longueur : km AR (Googlemap+/-0,25km)
Partie de : canal du Nivernais Auxerre-Decize
En amont : Brèves-Chaumot
En aval : Chatillon-en-Bazois Isenay

Villes ou villages traversés ou approchés :
Chaumot (km0), Port-Brûlé (km12,0), Bazolles (km18,5), Mont et Marré (km24,0), Chatillon-en-Bazois (km30,0)

Parcours à parfaire



Afficher dans
Google Maps



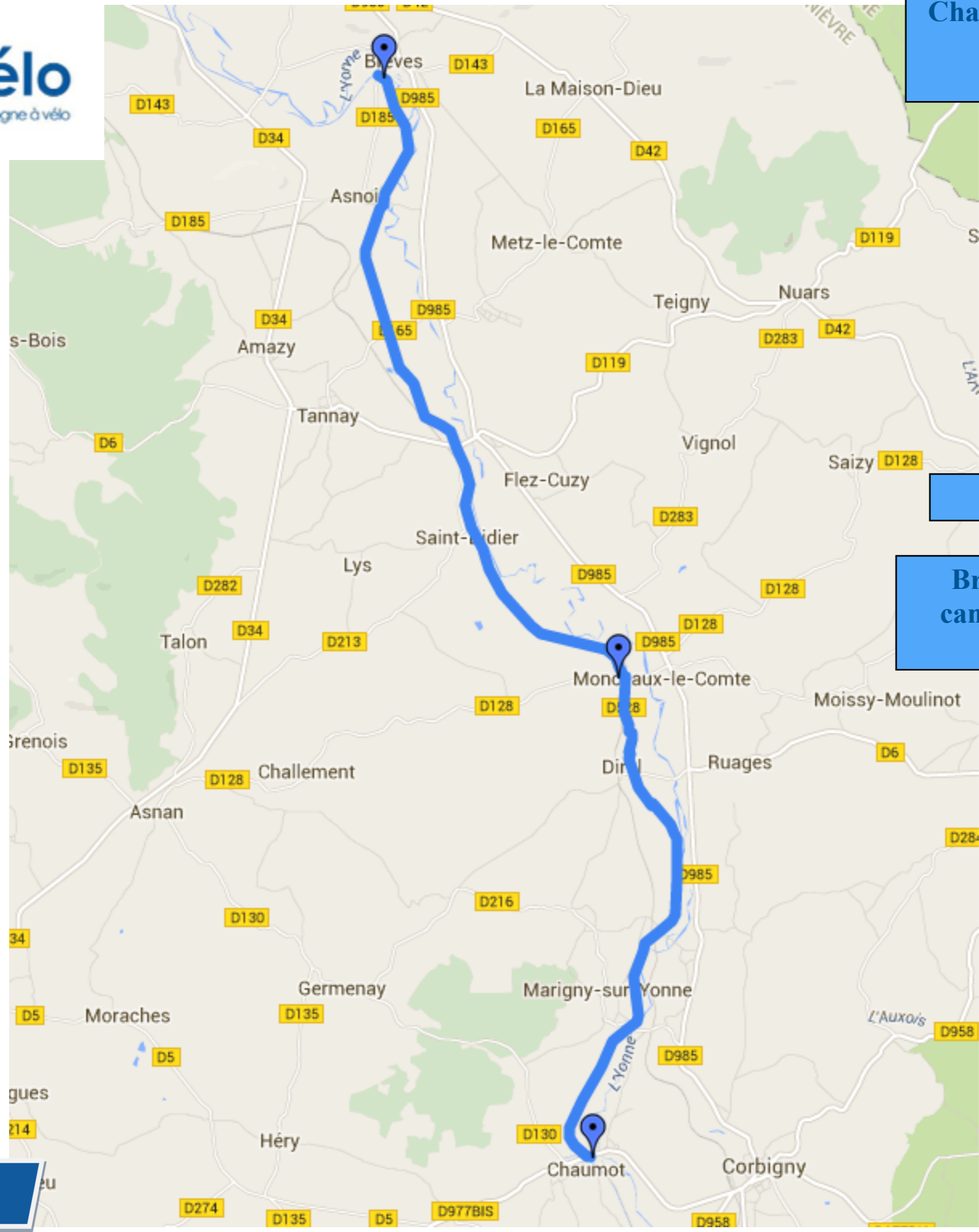
Partie de :

canal du Nivernais

Auxerre

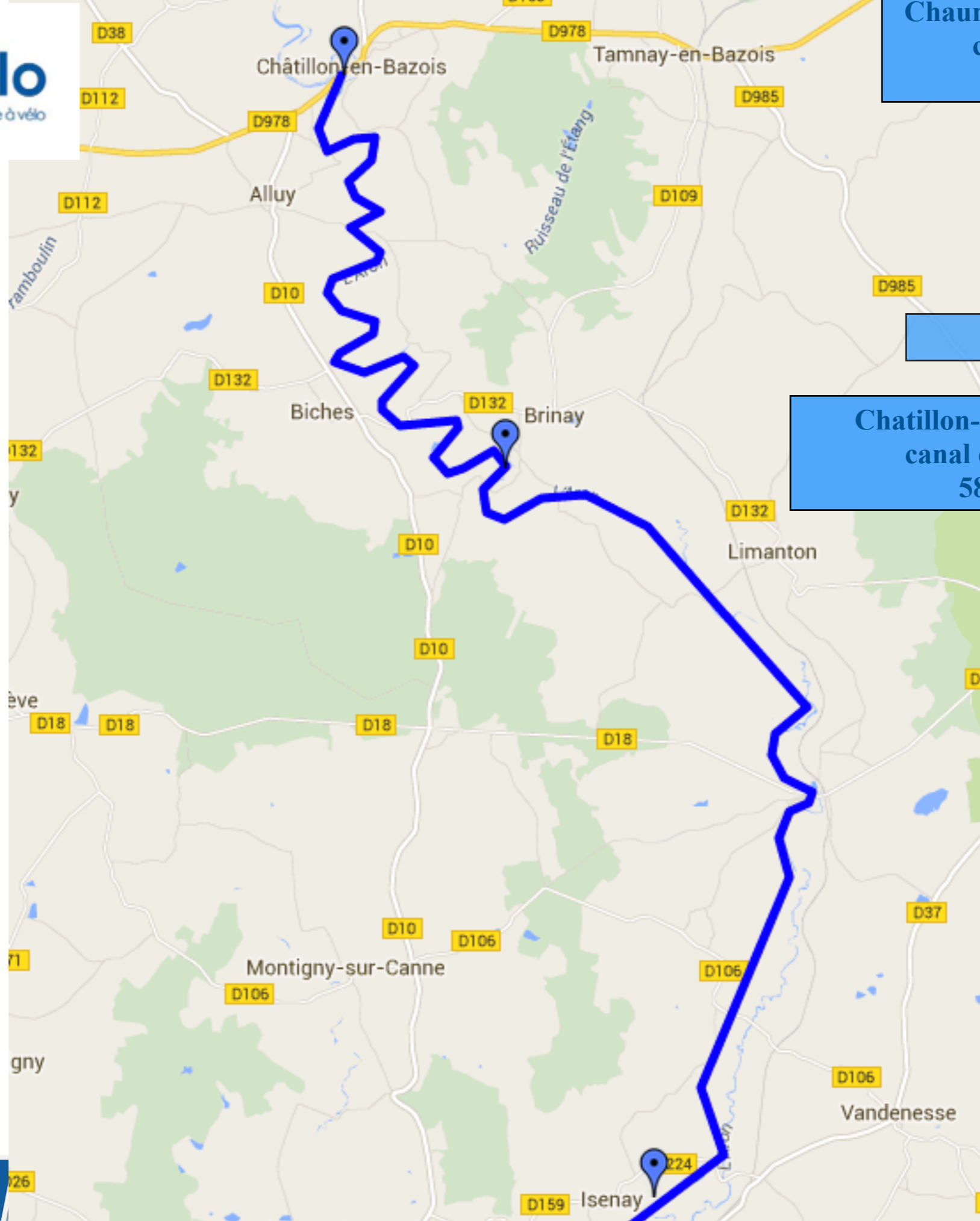
Decize

**Chaumot Chatillon-en-Bazois
canal du Nivernais
60 km AR**



En amont

**Brèves-Chaumot
canal du Nivernais
42 km AR**



**Chaumot Chatillon-en-Bazois
canal du Nivernais
60 km AR**

En aval

**Chatillon-en-Bazois Isenay
canal du Nivernais
58 km AR**