

Informations générales

Départ : Sarralbe pont (49,002789 - 7,02981)

Demi-tour : Mittersheim port (48,86342 - 6,92285)

Longueur : 41 km AR (Googlemap)

Voie Verte : 100%

Partie du : canal des Houillères de la Sarre

En amont : Sarreguemines-Sarralbe (FT)

En aval : Mittersheim-Gondrexange (FT)

Revêtement : enrobé lisse

Difficulté : faible

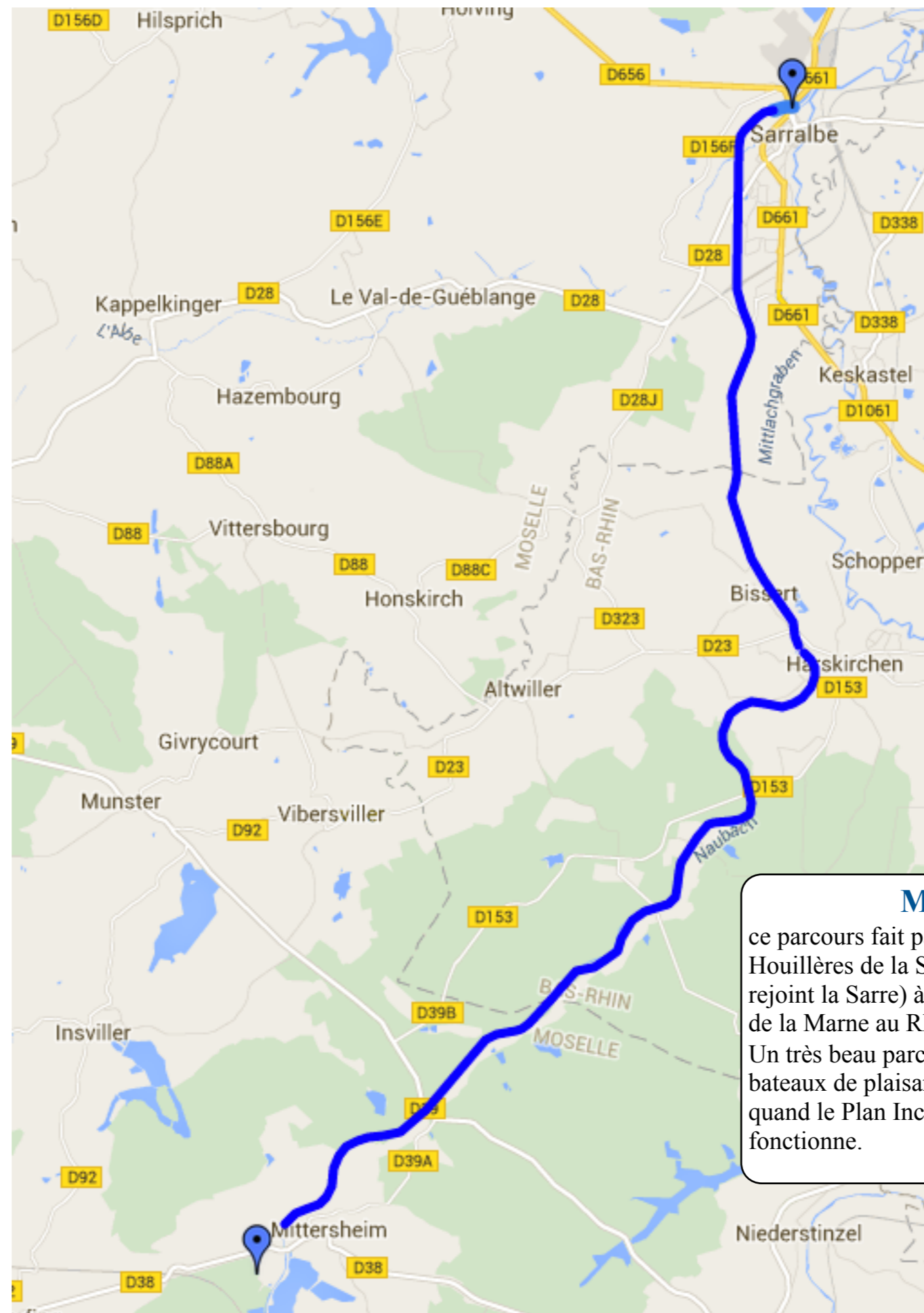
Sécurité : pas de problème.

Fléchage : bien

Villes et villages traversés : Sarralbe pont (km0), Harskirchen (km8,0), Mittersheim port (km20,5)

En savoir plus

(Accès à un livret avec carte, photos et textes)



Afficher dans
Google Maps

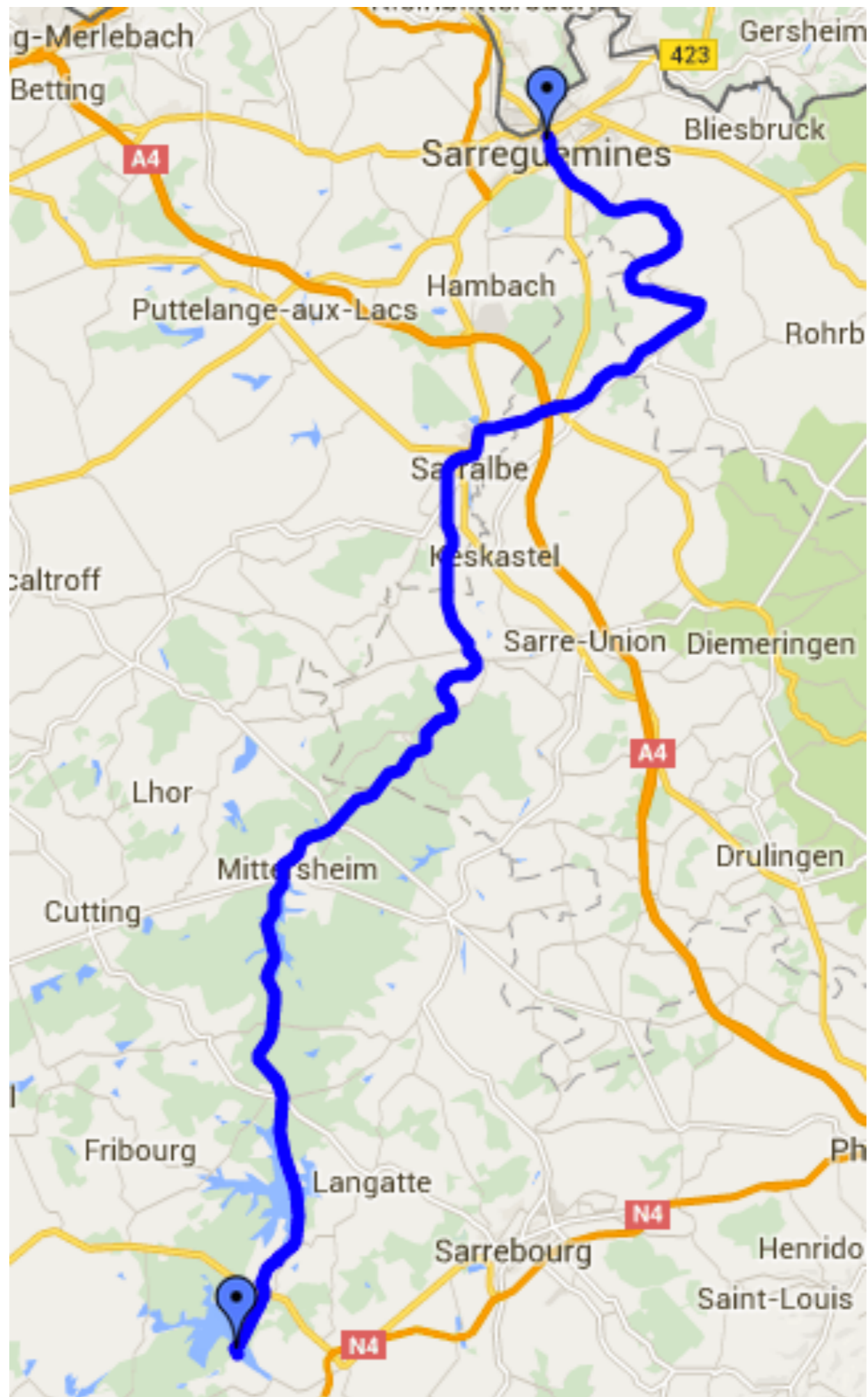
Mon commentaire

ce parcours fait partie de la Voie verte du canal des Houillères de la Sarre, qui va de Sarreguemines (où il rejoint la Sarre) à Gondrexange (où il rejoint le canal de la Marne au Rhin).

Un très beau parcours, où l'on côtoie de nombreux bateaux de plaisance venant de Lagarde ou d'Alsace quand le Plan Incliné de Saint-Louis Arzviller fonctionne.

Fait partie du :

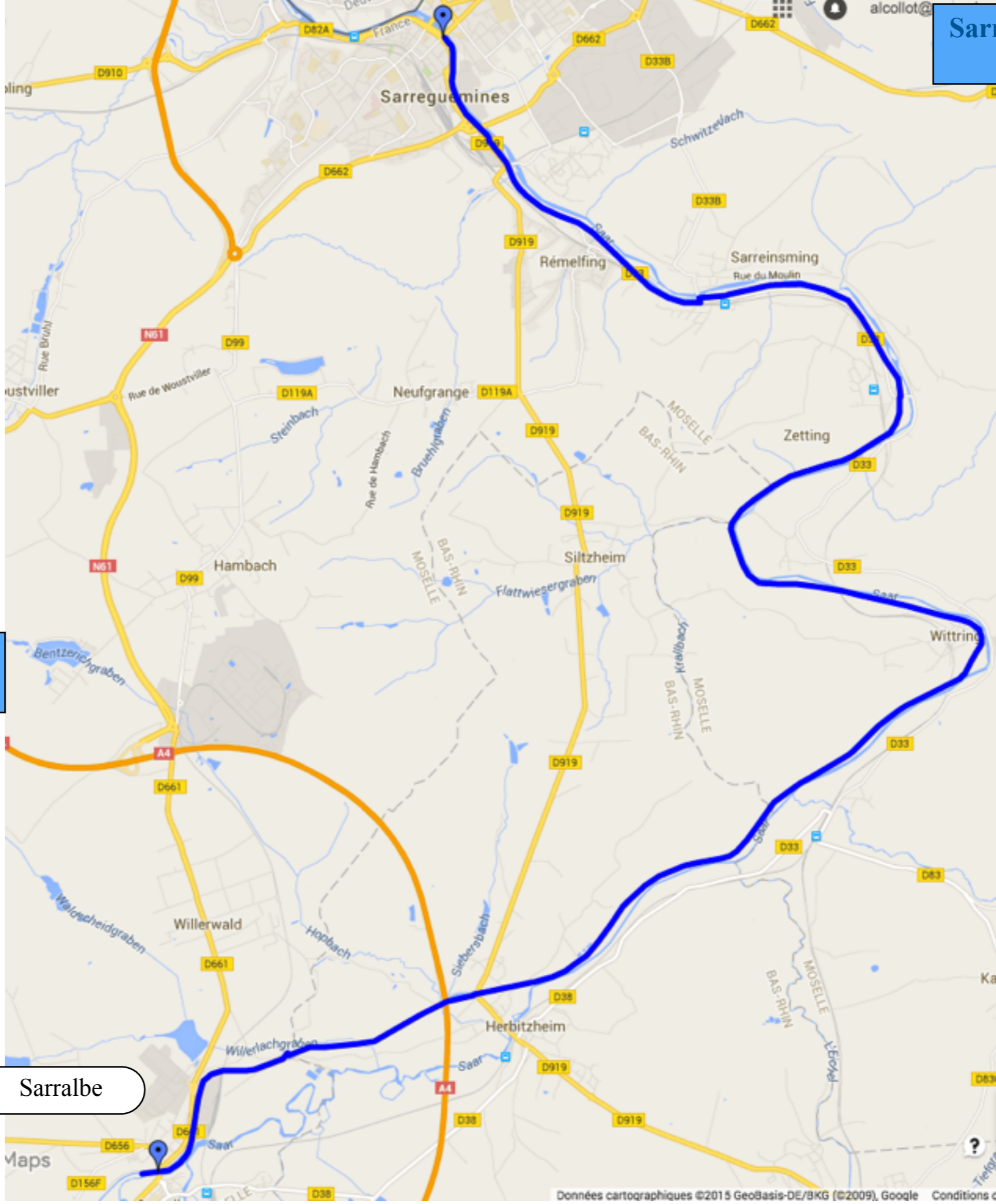
Canal des Houillères
de la Sarre



Sarralbe-Mittersheim
41 km AR

En amont

Sarreguemines-
Sarralbe



Sarralbe

En aval

**Mittersheim-
Gondrexange**

