


La Boucle de la Moselle de Nancy à Nancy



www.lorvelo.fr

La Boucle de la Moselle

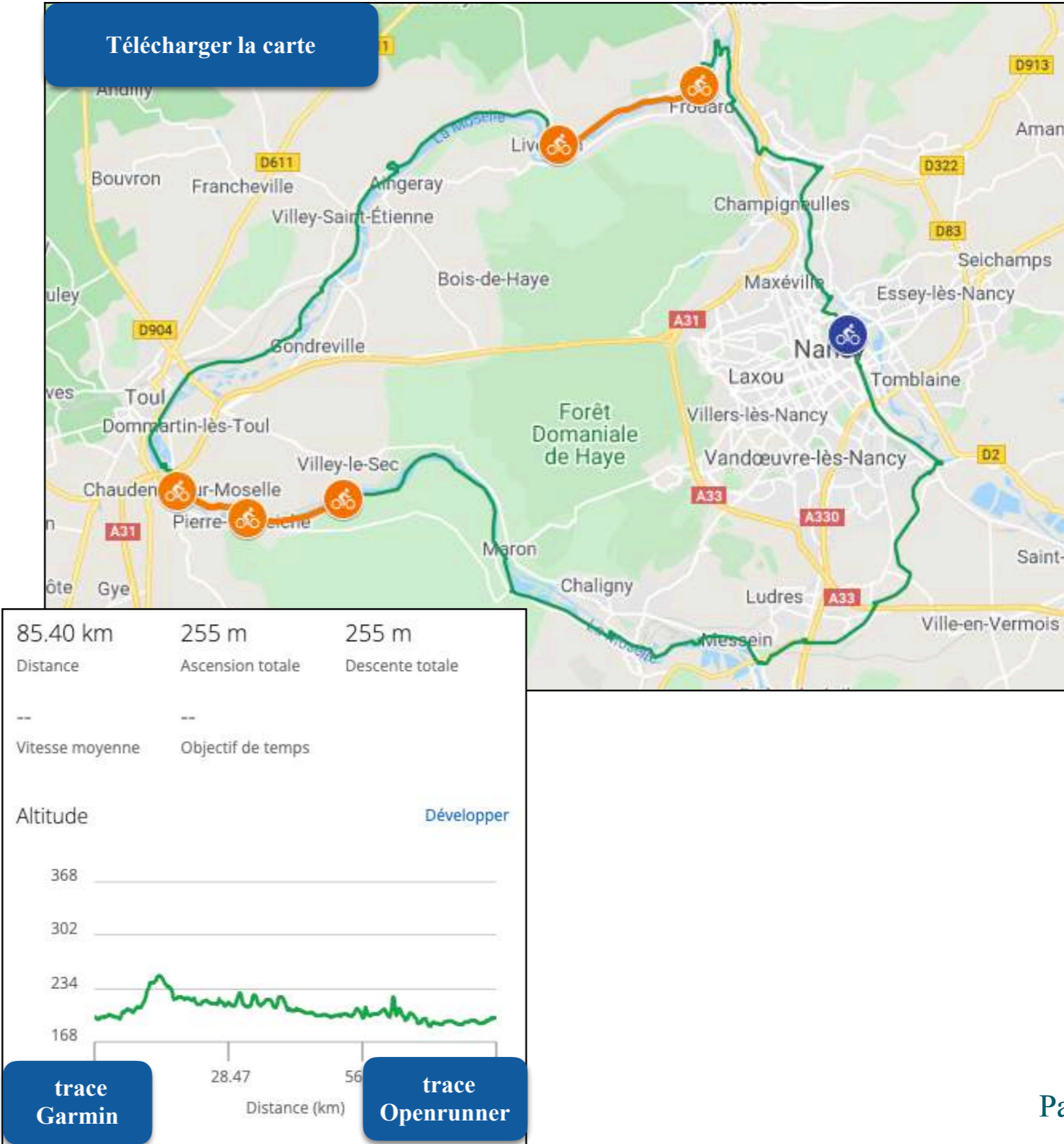
Nancy - Neuves-Maisons - Toul - Liverdun - Frouard - Nancy
85 km

Informations générales

Départ : Nancy port Saint-Georges
Parking : alentour ou bld Lobau
Arrivée : Nancy port Saint-Georges
Distance : 85 km
Dénivelé + : 255 m
Difficulté : un parcours long mais facile
Type de voie : enrobé piste ou route
Voie Verte ou presque : 85%
Signalétique : ** mais gpx utile
En orange sur la carte : 12 km de route, de Villey-le-sec à Chaudeney et de Liverdun à Frouard
Publication : décembre 2021
Trace gpx : Openrunner /Nancy/lorvelo
Carte : à télécharger depuis le livret p2

Villes et villages traversés :

Nancy (km 0), Jarville (km 2,5), Laneuveville (km 5,5), Fléville (km 10,5), Messein (km 18,0) Neuves-Maisons (km 22,0), Sexey-aux-Forges (km 26,5), Maron (km 28,0), Villey-le-sec (km 35,0), Pierre-la-Treiche (km 38,5), Chaudeney (km 41,5) Toul (km 45,0), Gondreville (km 50,5), Villey-Saint-Etienne (km 55,0), Liverdun (km 64,0), Pompey (km 69,0), Custines (km 71,5), Frouard (km 73,0), Champigneulle passerelle (km 78,5), Malzéville (km 83,5), Nancy Port Saint-Georges (km 85,0)



Points d'intérêt sur le parcours

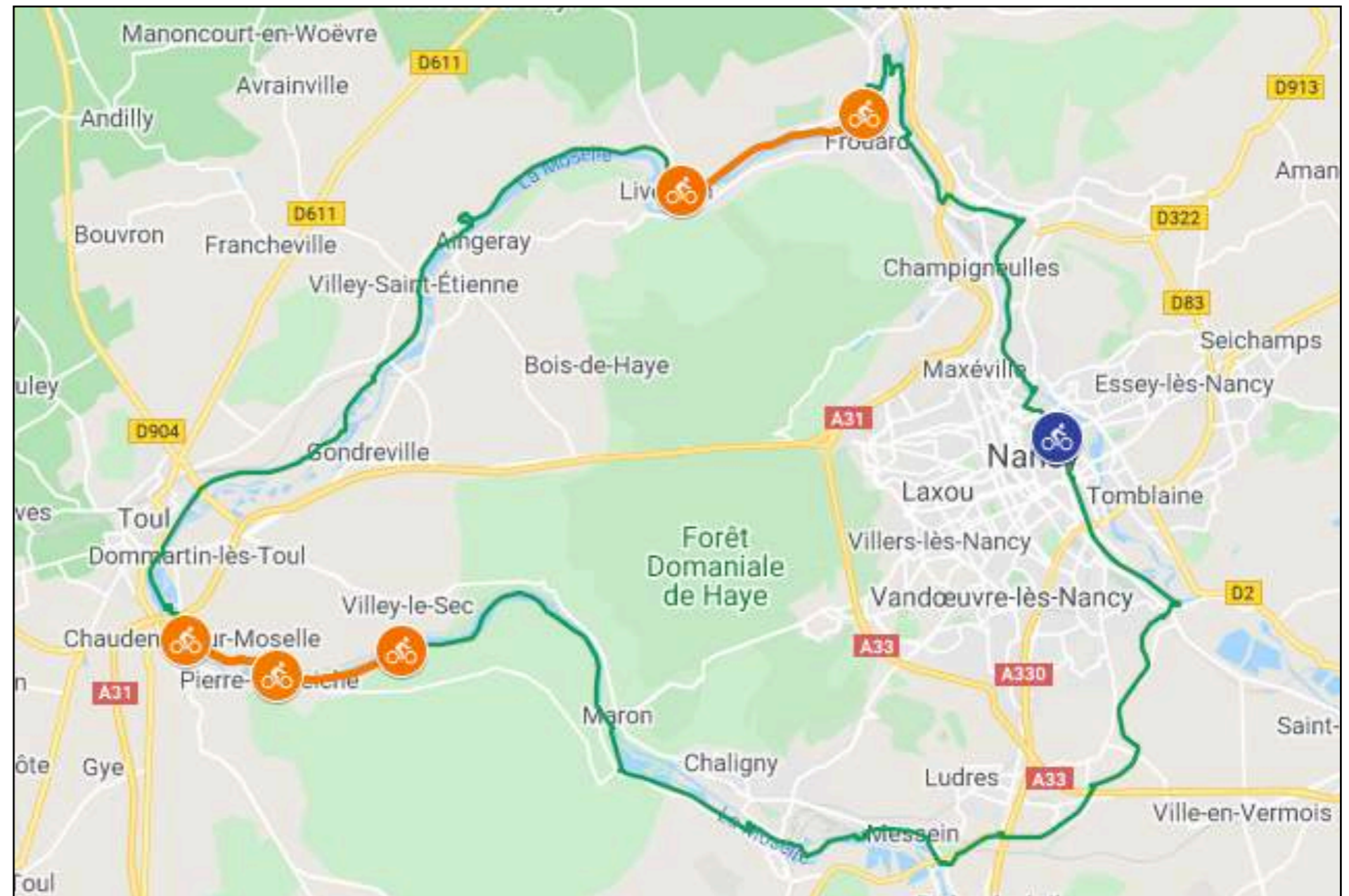
- Nancy : la place Stanislas, le port Saint-Georges, les jardins d'eau
- Messein : la turbine, le plan d'eau
- Neuves-Maisons : l'usine et le début du canal des Vosges
- Toul : la cathédrale
- Villey-saint-Etienne : le village
- de Maron à Pierre-la-Treiche
- canal de la Marne au Rhin à Toul
- Villey-Saint-Etienne, Liverdun
- Frouard : le port

Mon avis de cyclotouriste

Un parcours un peu compliqué, mais très intéressant et très varié. On suit :

- le canal de la Marne au Rhin de Malzéville à Laneuveville-devant-Nancy, une partie animée tout autour jusqu'à Jarville, plus tranquille sur la fin
- le canal de jonction de Laneuveville-devant-Nancy à Messein : superbe sur plus de 10 km, un calme apprécié malgré des zones très actives toutes proches
- le canal des Vosges de Messein à Neuves-Maisons
- la Moselle de Neuves-Maisons à Frouard, avec un parcours très pittoresque
- de Neuves-Maisons à Pierre-la-Treiche (plus de 15 km)
- la Meurthe de Champigneulle à Malzéville.

La Boucle de la Moselle
de Nancy à Nancy
85 km





le port de
plaisance de
Nancy Saint-
Georges

[En savoir plus](#)



à gauche, les jardins
d'eau.
à droite, l'Institut de
Rééducation enjambe le
canal de la Marne au
Rhin







en arrière-plan, sur la rive droite de la Meurthe : la Chartreuse de Bosserville, construite au XVIIème siècle. Monument historique, elle abrite aujourd'hui un lycée technique et professionnel privé



En savoir plus



la voie verte emprunte la rive droite du canal de la Marne au Rhin, on roule entre la Meurthe et le canal de la Marne au Rhin. A Laneuveville-devant-Nancy, on rencontre le canal de jonction, que l'on va suivre jusqu'au canal des Vosges à Messein-Richardménil



En savoir plus



la traversée de Laneuveville-devant-Nancy
nécessite quelques précautions

le canal de jonction
relie le canal de la
Marne au Rhin depuis
Laneuveville
jusqu'au canal des
Vosges à Messein
turbine. La voie verte
longe le canal de
jonction sur 10 km.



la signalétique est de bonne qualité





le canal de jonction de Nancy compte 18
écluses automatiques sur 10 km



une voie verte très agréable



malgré un temps
pas très favorable
ce jour-là



En savoir plus



sur les berges du
canal de jonction

En savoir plus





passage délicat à proximité de la zone industrielle de Ludres

mais on retrouve rapidement le calme sur la voie verte



endroit souvent dénommé
Richardménil

schéma d'alimentation
du canal de jonction,
bien expliqué sur
Internet

En savoir plus

le canal de jonction
permet de rejoindre le
canal des Vosges à
gauche et la Moselle
canalisée à droite





En savoir plus

la base de loisirs sur le plan
d'eau de Messein



le village de Messein, sur l'autre rive
de la Moselle



de nombreux étangs le long de la
voie verte



la Moselle de Messein à Neuves-
Maisons



la SAM (société des Aciers d'armatures pour le béton), du groupe italien Riva produit des bobines de fil d'acier.
L'usine emploie actuellement 450 salariés, contre 3600 à la grande époque



port privé de la SAM, au départ de la Moselle canalisée : un sérieux atout pour cette installation industrielle



à proximité de l'usine, la première écluse sur le canal des Vosges marque la fin de la Moselle canalisée.



la sécurité est assurée par ce petit muret, mais ne pas s'attarder car il y a un important trafic de camions



la voie verte au départ de Neuves-Maisons



En savoir plus



de Neuves-Maisons à Sexey-aux-Forges



attention!!!!

peu après Neuves-Maisons,
bifurquer à gauche et prendre
un petit pont qui nous amène
sur la rive gauche de la
Moselle non canalisée





En savoir plus





le bras de Moselle rejoint la Moselle
canalisée



une voie verte très agréable



mais un peu plus boueux et sportif à
l'approche de Maron

Maron (km 28,0)

En savoir plus

**La Boucle de la Moselle
de Nancy à Nancy
85 km**



**J'❤️
MARON**



le pont de Maron sur
la Moselle permet, à
ceux qui le
souhaitent, de
rejoindre Villers-
Clairlieu par la route.





une des portions les plus agréables sur
cette voie verte.



En savoir plus



un très beau camping sur la rive droite de la Moselle

l'Ecluse de
Villey-le-Sec





on emprunte une route tranquille, mais
une route quand même



En savoir plus



arrivée de la voie verte à Pierre-la-Treiche



on passe de la rive gauche à la rive droite




souvenir de l'ancienne voie ferrée

En savoir plus



Chaudeney-sur-Moselle (km 41,5)





on y arrive, mais pas évident du tout, malgré les panneaux, en apparence bien faits.



Toul (km 45,0)

La Boucle de la Moselle
de Nancy à Nancy
85 km

En savoir plus



la voie verte traverse un bras de Moselle

la cathédrale
Saint-Etienne
avec son cloître,
de style gothique
flamboyant,
construite au
XIII^{ème} siècle.



Toul fut avec Metz et Verdun l'un des 3 évêchés, célèbres dans l'histoire de France



le pont de l'A 31 enjambe la Moselle
canalisée





la canal de la Marne au Rhin qui emprunte le cours de la Moselle depuis Frouard redevient autonome, en se dirigeant vers le département de la Meuse



le canal de la Marne au Rhin

En savoir plus
(accès à un livret avec carte, photos et textes)



la voie verte (ou plutôt la véloroute) suit la Moselle jusque Liverdun puis Frouard





En savoir plus







En savoir plus



la voie verte passe au pied du village






pour aller du village au restaurant-guinguette Le Pavillon Bleu, on emprunte une voie verte enrobée lisse, toute neuve





une nouvelle voie verte mise
en service en 2018





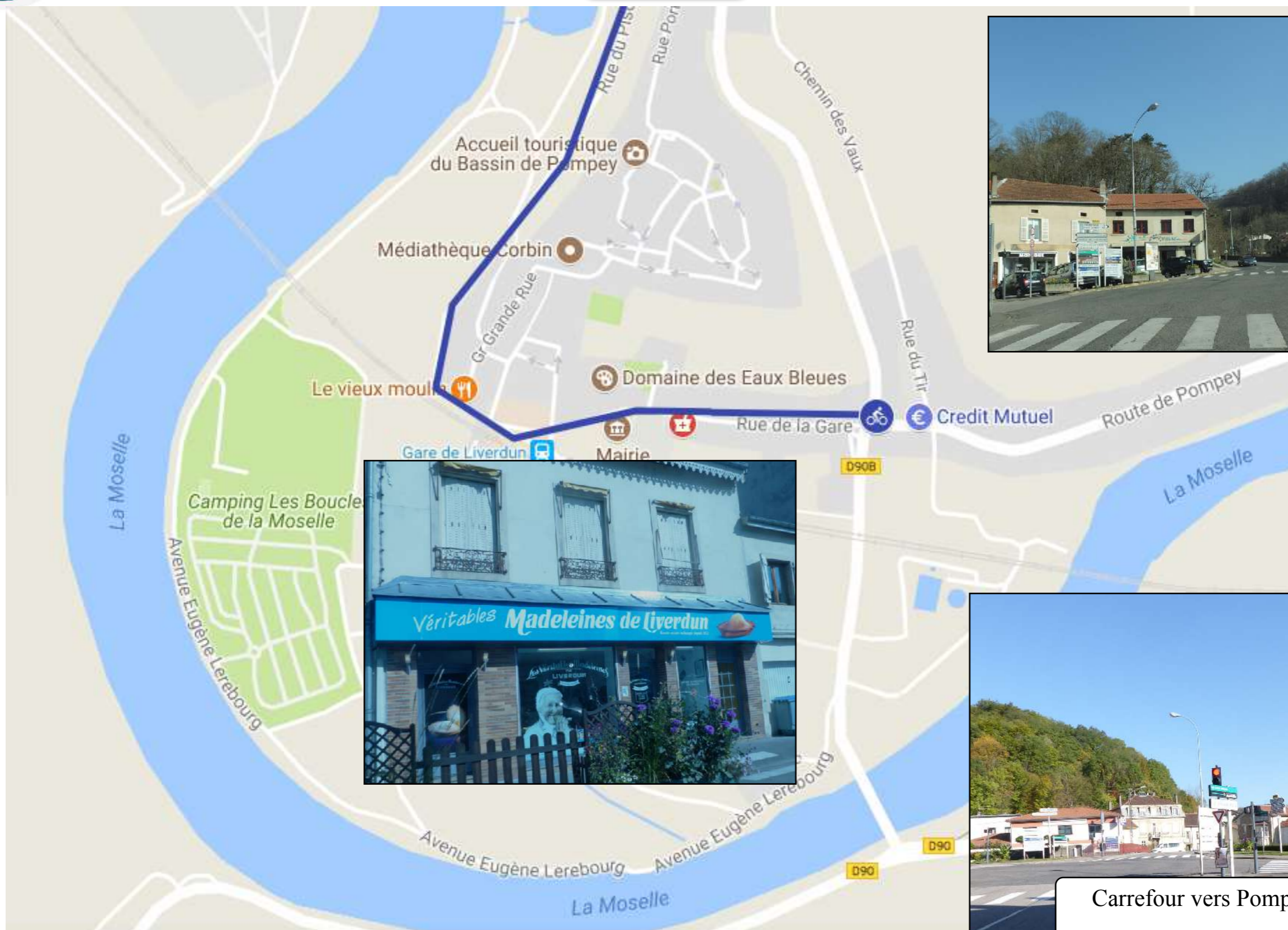


l'écluse d'Aingeray

En savoir plus







Carrefour vers Pompey



sur ce parcours, il existe des pistes cyclables, très souvent occupées par les voitures des riverains



Pompey (km 69,0)

En savoir plus

La Boucle de la Moselle
de Nancy à Nancy
85 km

POMPEY



La Moselle
canalisée remplace
le canal de la
Marne au Rhin
jusque Toul



le canal de la
Marne au Rhin
vers Nancy



sur l'autre rive

FROUARD



Custines (km 71,5)

**La Boucle de la Moselle de Nancy à Nancy
85 km**



En savoir plus



En savoir plus



de Frouard écluse à Champigneulles passerelle

**La Boucle de la Moselle
de Nancy à Nancy
85 km**



Champigneulles passerelle (km 78,5)

En savoir plus

La Boucle de la Moselle
de Nancy à Nancy
85 km





Malzéville Pont Levant (km 83,5)

En savoir plus

**La Boucle de la Moselle
de Nancy à Nancy
85 km**

Malzéville



attention, pour rejoindre le pont levant de Malzéville, la signalisation est floue, de même que pour trouver la piste. Il faut traverser le canal de la Marne au Rhin



Nancy Pont Levant Bazin



construit en 1995, son tablier s'élève à 4m de hauteur pour permettre le trafic fluvial. On le franchit pour reprendre la piste sur la rive gauche. Il serait vraiment dommage de ne pas faire un détour par la place Stanislas





Nancy,

construite entre 1751 et 1755 par Emmanuel Héré, à la demande du duc de Lorraine Stanislas Leszczyński, beau-père de Louis XV. L'ensemble est inscrit au patrimoine mondial de l'Unesco



on admire, une des six grilles monumentales, réalisées par Jean Lamour

En savoir plus



le port de
plaisance de
Nancy Saint-
Georges



à gauche, les jardins
d'eau.
à droite, l'Institut de
Rééducation
enjambe le canal de
la Marne au Rhin

