

Le Canal de la Marne au Rhin à vélo de Vitry-le-François à Strasbourg



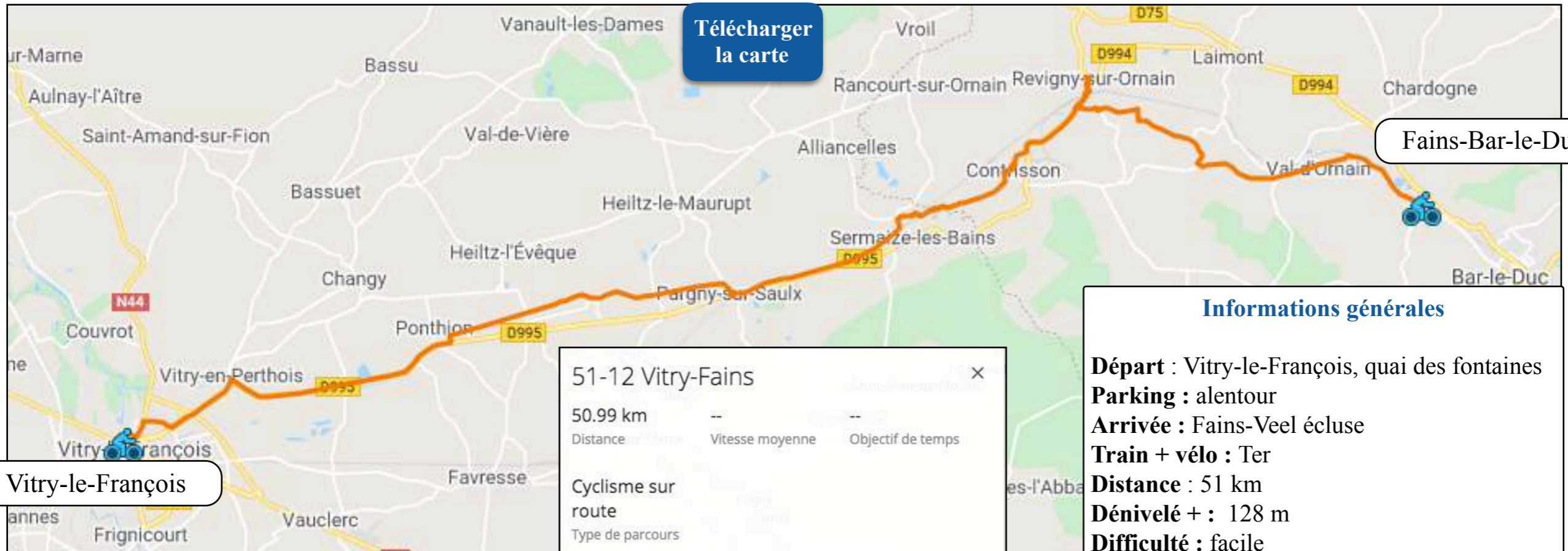
www.lorvelo.fr

Le Canal de la Marne au Rhin à vélo V52
de Vitry-le-François à Strasbourg
340 km en 9 étapes
en Lorraine de Revigny-sur-Ornain à Lutzelbourg



Le canal de la Marne au Rhin à vélo de Vitry-le-François à Fains-Bar-le-Duc





**Télécharger
la carte**

Vitry-le-François

Fains-Bar-le-Duc

51-12 Vitry-Fains ×

50.99 km
Distance

--
Vitesse moyenne

--
Objectif de temps

Cyclisme sur route
Type de parcours

Altitude

128 m
Gain d'altitude

50 m
Perte d'altitude



Développer

Public : disponible pour tout le monde. [Rendre privé](#)

• [En savoir plus](#)

**trace
Garmin**

Envoyer vers l'appareil

**trace
Openrunner**

Informations générales

Départ : Vitry-le-François, quai des fontaines
Parking : alentour
Arrivée : Fains-Veel écluse
Train + vélo : Ter
Distance : 51 km
Dénivelé + : 128 m
Difficulté : facile
Type de voie : route
Signalétique : routière
Orange sur la carte : on est sur la route.
 Prudence
Publication : décembre 2021
Trace gpx : Openrunner/Vitry-le-François/
 lorvelo
Carte : à télécharger depuis le livret p2

Villes et villages traversés :
 Vitry-le-François gare (km0), Pargny-sur-Saulx
 (km 20,0), Revigny-sur-Ornain (km 35,0), Bar-le-
 Duc Fains-Veel (km 51,0),

Le canal de la Marne au Rhin à vélo de Fains-Bar-le-Duc à St-Amand-sur-Ornain



Mon avis de cyclotouriste

- Une belle randonnée sur une voie verte qui suit d'un bout à l'autre le canal de la Marne au Rhin. On circule dans une vallée relativement large, on ne longe ou on ne croise l'Ornain que de temps en temps. C'est bien dommage car cette rivière est très belle.
- Sur un parcours de 30 km, on rencontre 2 ponts-levis, 30 écluses et 4 ponts-canal (des ouvrages relativement rares) sur les canaux
- la distance permet de faire facilement l'aller-

Informations générales

- Départ :** Fains-Veel port de plaisance
- Parking :** alentour
- Arrivée :** Saint-Amand-sur-Ornain
- Distance :** 30 km
- Dénivelé + :** 226 m
- Difficulté :** facile
- Type de voie :** piste en enrobé
- Voie Verte ou presque :** 95 %
- Signalétique :** **
- Publication :** décembre 2021
- Trace gpx :** Openrunner/Fains/lorvelo
- Carte :** à télécharger depuis le livret p2

Villes et villages traversés :

- Fains-Veel (km0), Bar-Le-Duc (km 4,0), Longeville (km 8,0), Tannois (km 11,0), Tronville (km 15,0), Velaines (km 17,0), Ligny en Barrois (km 19,0), Givrauval (km 22,0), Longeaux (km 24,0), Menaucourt (km 25,0), Naix-aux-Forges (km 27,5) et Saint-Amand sur Ornain (km 30,0)

Points d'intérêt sur le parcours

- Fains-les-Sources : le port de plaisance
- Bar-le-Duc : le château de Marbeaumont, l'église Notre-Dame
- Ligny-en-Barrois : le port de plaisance

**Télécharger
la carte**

55-02R Fains Bar-le-Duc Saint-Am... x

30.45 km -- --
Distance Vitesse moyenne Objectif de temps

Cyclisme sur route

Type de parcours

Altitude

226 m 155 m
Gain d'altitude Perte d'altitude



Développer

Public : disponible pour tout le monde. Rendre privé

En savoir plus

**trace
Garmin**

Envoyer vers l'appareil

**trace
Openrunner**

Le Canal de la Marne au Rhin à vélo de Saint-Amand-sur-Ornain à Foug



55-05 Saint-Amand Foug

56.22 km
Distance

Vitesse moyenne

Objectif de temps

Cyclisme sur route
Type de parcours

Altitude

323 m Gain d'altitude

331 m Perte d'altitude



Développer

Public : disponible pour tout le monde. [Rendre privé](#)

trace Garmin

trace Openrunner




Informations générales

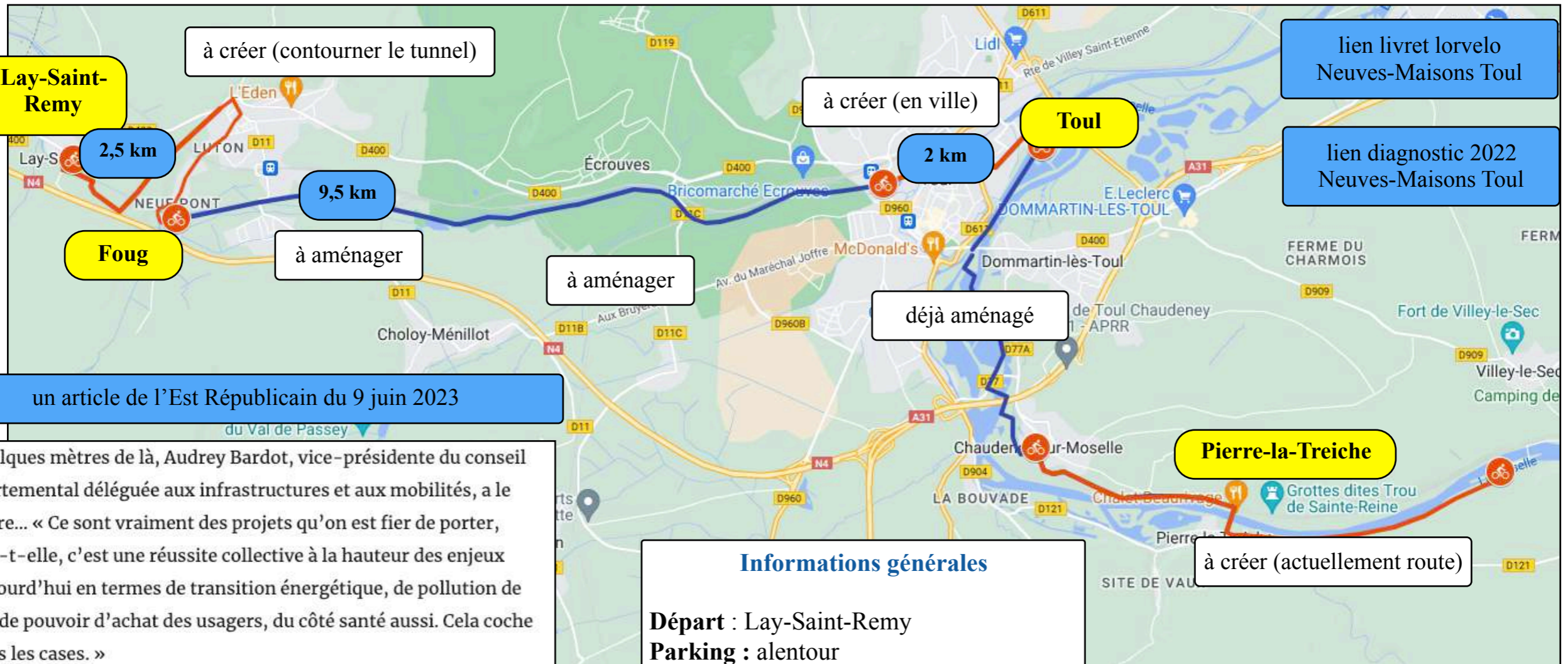
Départ : Saint-Amand-sur-Ornain pont
Parking : alentour
Arrivée : Foug pont
Distance : 56 km
Dénivelé + : 323 m
Difficulté : parcours exigeant
Type de voie : route
Voie Verte ou presque : non
En orange sur la carte : parcours sur des routes à circulation moyenne.
En rouge sur la carte : parcours sur des routes à forte circulation
Signalétique : routière
Publication : décembre 2021
Trace gpx : Openrunner/Saint-Amand/lorvelo
Carte : à télécharger depuis le livret p2

Villes et villages traversés :

Saint-Amand-sur-Ornain pont (km0), Demange-aux-eaux tunnel (km 10,5), Mauvages (km 24,5), Void (km 36,5), Troussey pont canal (km 44,5), Pagny-sur-Meuse (km 49,0), Foug pont (km 56,0)

Le canal de la Marne au Rhin à vélo de Lay-Saint-Remy à Pierre-la-Treiche





un article de l'Est Républicain du 9 juin 2023

À quelques mètres de là, Audrey Bardot, vice-présidente du conseil départemental déléguée aux infrastructures et aux mobilités, a le sourire... « Ce sont vraiment des projets qu'on est fier de porter, lâche-t-elle, c'est une réussite collective à la hauteur des enjeux d'aujourd'hui en termes de transition énergétique, de pollution de l'air, de pouvoir d'achat des usagers, du côté santé aussi. Cela coche toutes les cases. »

Les prochaines semaines permettront d'apporter les ultimes aménagements avant une inauguration prévue le 21 septembre en même temps que la partie cyclable de la traversée de Varangéville. Prochain chantier ? La partie Lay-Saint-Rémy - Toul - Pierre-la-Treiche à l'horizon 2024-2025. En matière de mobilités douces, le vélo est vraiment une affaire qui roule...

Informations générales

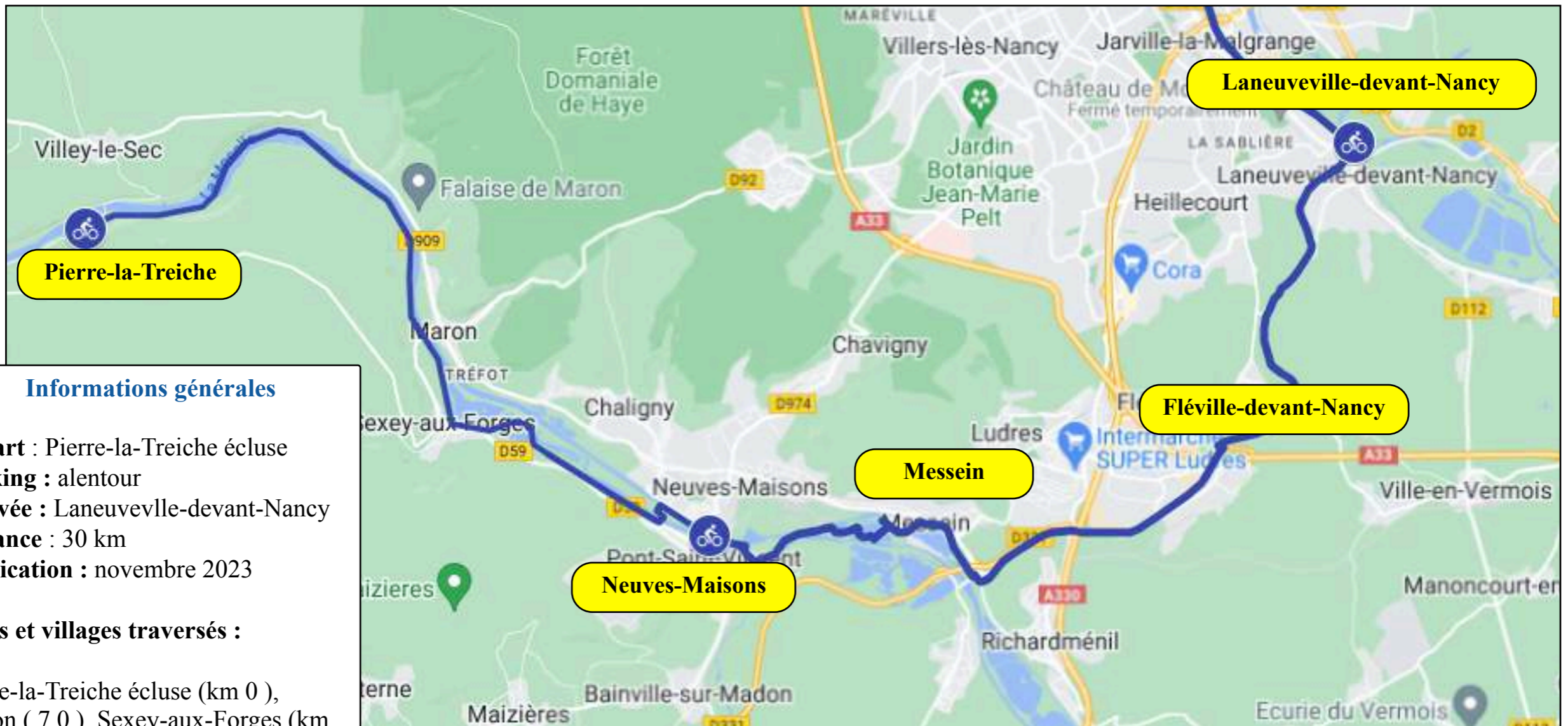
Départ : Lay-Saint-Remy
Parking : alentour
Arrivée : Pierre-la-Treiche écluse
Distance : 23 km
Publication : novembre 2023

Villes et villages traversés :

Lay-Saint-Rémy (km 0), Foug tunnel (km 2,5), Toul port (km 11,0), Toul piste Boucle de la Moselle (km 13,0), Chaudeney (km 17,0), Pierre-la-Treiche écluse (km 23,0)

Le canal de la Marne au Rhin à vélo de Pierre-la-Treiche à Laneuveville-devant-Nancy





Informations générales

Départ : Pierre-la-Treiche écluse

Parking : alentour

Arrivée : Laneuveville-devant-Nancy

Distance : 30 km

Publication : novembre 2023

Villes et villages traversés :

Pierre-la-Treiche écluse (km 0),
Maron (7,0), Sexey-aux-Forges (km
9,0), Neuves-Maisons écluse (km
13,5), Neuves-Maisons usine (km
15,5), Messein plan d'eau (19,0 km),
Messein-turbine (km 20,0), Fléville-
devant-Nancy (km 25,0), Laneuveville-
devant-Nancy (km 30,0)

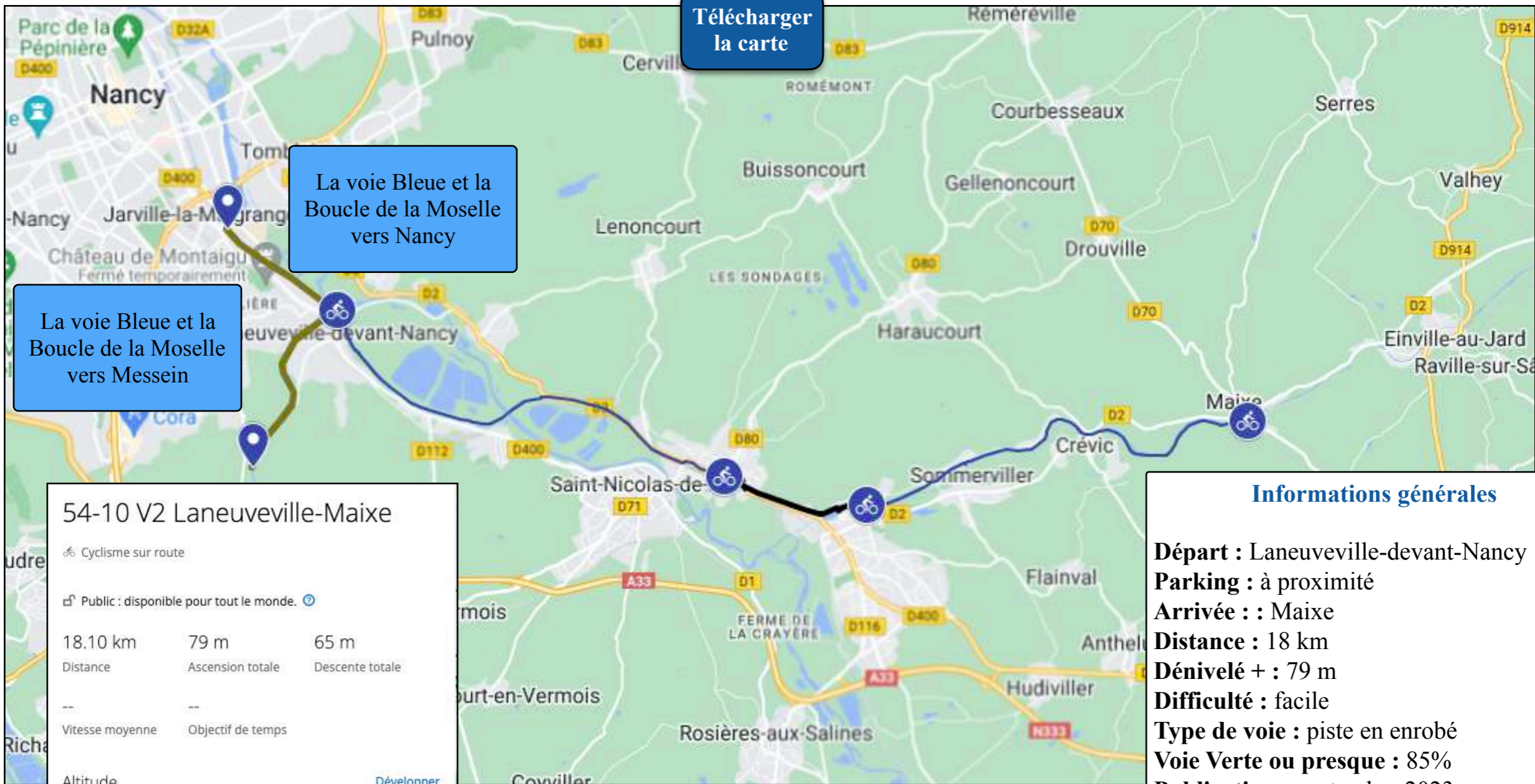
Le canal de la Marne au Rhin à vélo de Laneuveville-devant-Nancy à Maixe



Télécharger
la carte

La voie Bleue et la
Boucle de la Moselle
vers Nancy

La voie Bleue et la
Boucle de la Moselle
vers Messein



Informations générales

Départ : Laneuveville-devant-Nancy
Parking : à proximité
Arrivée : Maixe
Distance : 18 km
Dénivelé + : 79 m
Difficulté : facile
Type de voie : piste en enrobé
Voie Verte ou presque : 85%
Publication : septembre 2023

Villes et villages traversés :

Laneuveville-devant-Nancy écluse (km 0),
 Saint-Phlin pont écluse (km 4,0),
 Varangéville (km 7,5), Dombasle-sur-Meurthe (km 10,0), Sommerviller (km 12,5), Crévic (km 15,0), Maixe (km 18,0).

54-10 V2 Laneuveville-Maixes

Cyclisme sur route

Public : disponible pour tout le monde.

18.10 km	79 m	65 m
Distance	Ascension totale	Descente totale
--	--	--
Vitesse moyenne	Objectif de temps	

Altitude Développer

trace
Garmin

trace
Openrunner

Le canal de la Marne au Rhin de Maixe à Lagarde



www.lorvelo.fr

V52 canal de la Marne au Rhin à vélo V52
de Maixe à Lagarde
étape 7/10

22 km

Informations générales

Départ : Maixe pont
Parking : alentour
Arrivée : Lagarde port
Distance : 22 km
Dénivelé + : 38 m
Difficulté : facile
Type de voie : piste en enrobé
Voie Verte ou presque : 95%
Signalétique : **
Publication : décembre 2021

Villes et villages traversés :

Maixe (km 0), Einville-au-Jard port (km 4,0), Bauzemont écluse (km 7,5), Parroy camping (km 12,5), Mouacourt (km 15,5), Xures (km 18,5), Lagarde (km 22,0),



Points d'intérêt sur le parcours

- Maixe
- Einville-au-Jard
- Xures
- Lagarde
- la rivière Sânon



Le Canal de la Marne au Rhin à vélo de Lagarde à Gondrexange



**Mon avis de
cyclotouriste**

un beau parcours, quasiment toujours le long du canal.
La dernière réalisation de la Communauté de Communes du Saulnois en fait un parcours entièrement en Voie Verte.



Informations générales

Départ : Lagarde port
Parking : alentour
Arrivée : Gondrexange pont
Distance : 22 km
Dénivelé + : 147 m
Difficulté : facile
Type de voie : piste en enrobé
Voie Verte ou presque : 95%
Signalétique : **
Publication : décembre 2021
Trace gpx : Openrunner/Lagarde/lorvelo
Carte : à télécharger depuis le livret p2

Villes et villages traversés :

Lagarde port (km 0), Maizières-les-Vic écluse (km 4,0), Port Sainte-Marie (km 7,0), Moussey écluse (km 8,0), Réchicourt arboretum (km 11,0), Réchicourt écluse (km 14,0), Gondrexange passerelle (km 20,0), Gondrexange (km 22,0)

Télécharger la carte

**Points d'intérêt sur le
parcours**

- Lagarde
- Port-Sainte-Marie
- Moussey
- Réchicourt arboretum
- Réchicourt écluse
- le canal des Houillères de la Sarre
- l'étang de Gondrexange

57-23 Lagarde-Gondrexange V3 ×

21.77 km -- --
 Distance Vitesse moyenne Objectif de temps

Cyclisme sur route
 Type de parcours

Altitude

147 m 113 m
 Gain d'altitude Perte d'altitude



Développer

Public : disponible pour tout le monde. [Rendre privé](#)

trace Garmin **trace Openrunner**

Le Canal de la Marne au Rhin à vélo de Gondrexange à Lutzelbourg



Informations générales

Départ : Gondrexange pont

Parking : alentour

Arrivée : Lutzelbourg pont

Distance : 30 km

Dénivelé + : 268 m

Difficulté : relativement facile

Type de voie : piste en enrobé

Voie Verte ou presque : 95%

Signalétique : **

Publication : décembre 2021

Trace gpx : Openrunner/Gondrexange/
lorvelo

Carte : à télécharger depuis le livret p2

Villes et villages traversés :

Gondrexange pont (km 0), Héming (km 4,0), Xouaxange (km 6,5), Hesse (km 11,0), Niderviller (km 16,0), Arzviller (km 22,0), Lutzelbourg pont (km 30,0)

57-24 V2 Gondrexange-Lutzelbou... ×

29.84 km
Distance Vitesse moyenne Objectif de temps

Cyclisme sur route
Type de parcours

Altitude

268 m 322 m
Gain d'altitude Perte d'altitude



Développer

Public : disponible pour tout le monde. Rendre privé

trace
Garmin

trace
Openrunner



Télécharger la carte

Le canal de la Marne au Rhin à vélo de Lutzelbourg à Strasbourg



Le canal de la Marne au Rhin à vélo V52
de Lutzelbourg à Strasbourg
étape 10/10
54 km

Points d'intérêt sur le parcours

- Lutzelbourg
- à proximité le plan incliné de Saint-Louis-Arzviller
- à proximité: Dabo
- Saverne et son château
- Hochfelden : la brasserie
- Schiltigheim
- Strasbourg : le palais de l'Europe
- à proximité : la ville de Strasbourg et ses nombreuses pistes cyclables
- Strasbourg : le confluent avec le Rhin

Mon avis de cyclotouriste

- une balade très agréable de Lutzelbourg à Saverne, agréable mais moins pittoresque ensuite mais avec un final en apothéose.
- la vue du palais de l'Europe depuis l'autre rive est tout simplement bluffante.
- le confluent avec le Rhin est particulièrement impressionnant
- si l'on dispose d'un peu de temps, la ville de Strasbourg, en vélo, est également très riche en patrimoine;



67-1 et 57-13 Lutzelbourg-Strasb... x

54.37 km
Distance

Vitesse moyenne

Objectif de temps

Cyclisme sur route

Type de parcours

Altitude

289 m 360 m
Ascension totale Descente totale



Développer

Public : disponible pour tout le monde. Rendre privé •

En savoir plus

trace Garmin

trace Openrunner

Informations générales

Départ : Lutzelbourg pont rive droite
Parking : alentour
Arrivée : Strasbourg écluse quai Jacoulot
Train + vélo : Ter
Distance : 54 km
Dénivelé + : 289 m
Difficulté : facile
Type de voie : piste en enrobé
Voie Verte ou presque : 95%
Signalétique : **
Publication : décembre 2021
Trace gpx : Openrunner/Lutzelbourg/lorvelo
Carte : à télécharger depuis le livret p2

Villes et villages traversés :

Lutzelbourg (km 0), Stambach (km 5,0), Saverne (km 9,5), Steinbourg (km 15,0), Dettwiller-Lupstein (km 19,0), Hochfelden (km 27,0), Waltenheim-sur-Zorn (km 31,5), Brumath forêt (km 38,0), Vendenheim (km 43,0), Reichstett (km45,5), Souffelweyersheim (km 47,0), Hoenheim (km 49,5), Bischeim (km 50,5), Schiltigheim (km 51,5), Strasbourg palais de l'Europe (km 52,0), Strasbourg écluse du Rhin quai Jacoulot (km 54,0)

