


Moselle-Saône à vélo
V50 La Voie Bleue en Lorraine
du Luxembourg à Fontenoy-le-Château



www.lorvelo.fr

V50 La Voie Bleue Luxembourg-Lyon(700 km)
Le parcours lorrain
280 km

0-La Voie Bleue

700 km

Distance -- --
Vitesse moyenne Objectif de temps

Cyclisme sur route
Type de parcours

Altitude

4,961 m 4,942 m
Gain d'altitude Perte d'altitude

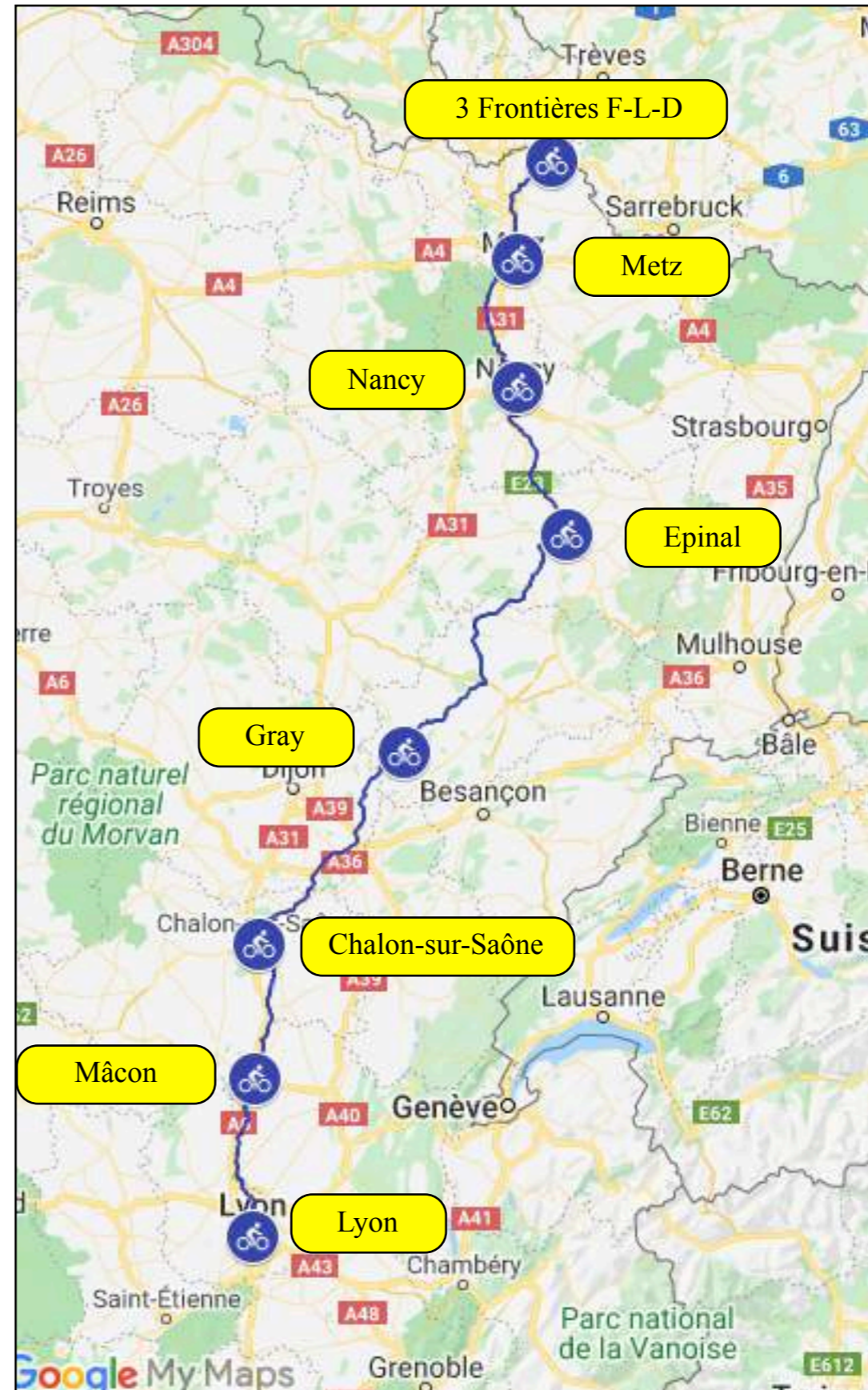


Développer

Privé : disponible pour vous uniquement. [Rendre public](#)

[En savoir plus](#)

★ Envoyer vers l'appareil





Lorvélo

découvrez la France à vélo

Moselle-Saône à vélo
La Voie Bleue V50 du
Luxembourg à Lyon 700 km

La Voie Bleue
en Lorraine
280 km

0-La Voie bleue lorraine

292.54 km
Distance

--
Vitesse moyenne

--
Objectif de temps

Cyclisme sur route
Type de parcours

Altitude

1,921 m
Gain d'altitude

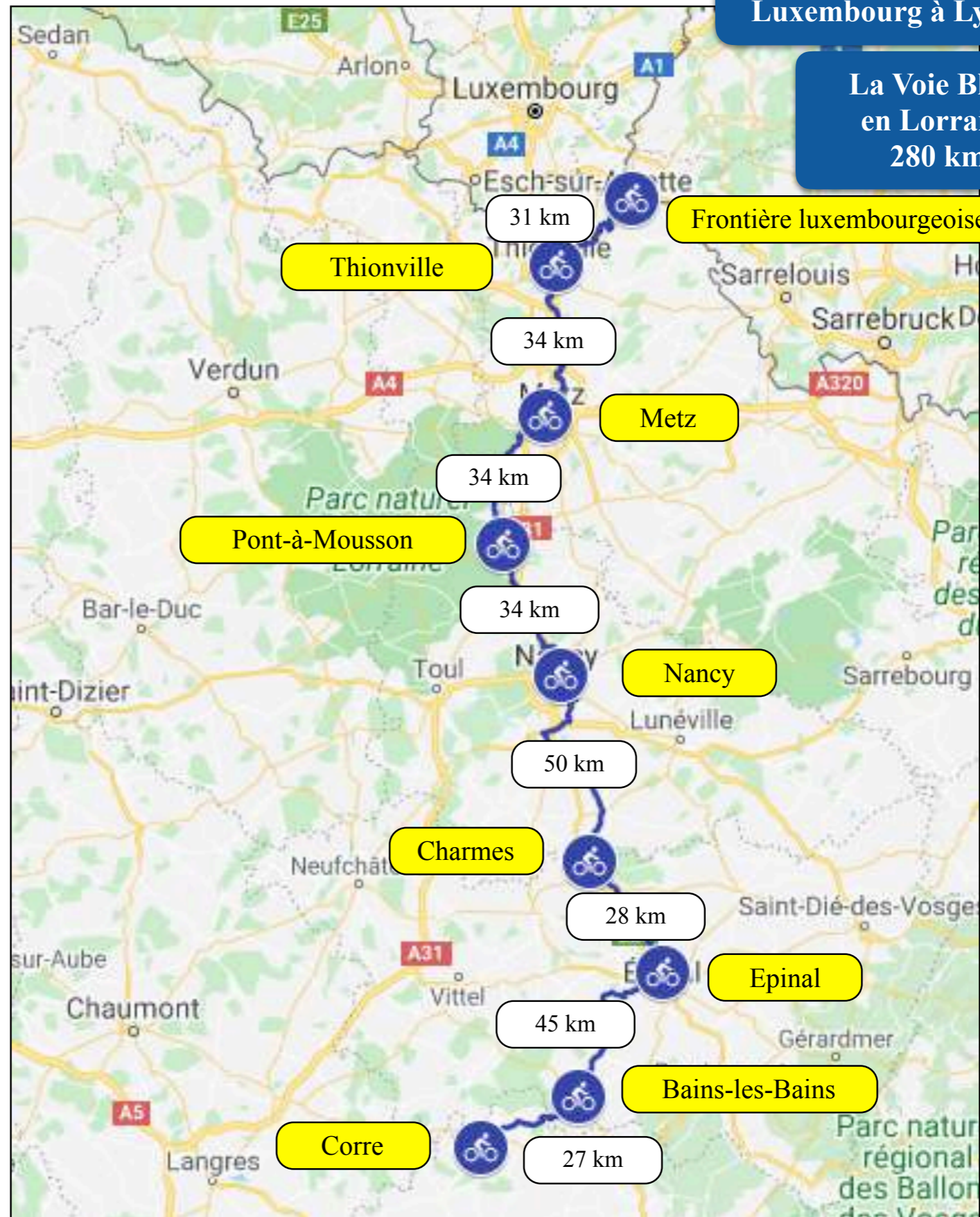
1,839 m
Perte d'altitude

Développer

Privé : disponible pour vous uniquement. [Rendre public](#)

[En savoir plus](#)

★ Envoyer vers l'appareil



La Voie Bleue Moselle-Saône de Apach à Thionville

Télécharger le
livret



www.lorvelo.fr

La Voie Bleue Moselle-Saône
de Apach à Thionville

31 km

Mon avis de cyclotouriste

un parcours très intéressant, sur une Voie Verte, en quasi permanence au bord de la Moselle. Très intéressant du point de vue historique, avec de nombreux souvenirs du franchissement de la Moselle, et très intéressant du point de vue de l'activité économique présente ou passée.



VRMS-01
30.72 km
Distance Vitesse moyenne Objectif de temps

Cyclisme sur route
Type de parcours

Altitude
0 m 0 m
Gain d'altitude Perte d'altitude

Développer

Public : disponible pour tout le monde. [Rendre privé](#)

[En savoir plus](#)

Partagez

Télécharger la trace gpx

Informations générales

Départ : Apach 3 Frontières pont de Schengen
Arrivée : Thionville pont
Distance : 31 km
Difficulté : voir trace gpx
Sécurité : attention sur la route (2 tronçons très courts à Contz et Malling indiqués en rouge sur la carte)
Signalétique : bonne,

Villes et villages traversés:

Apach 3 Frontières (km0), Apach gare (km 2,0), Sierck-les-Bains (km 4,5), Contz-les-bains D64 (km 7,0), Malling (km 15,0), Koenigsmacker écluse (km 20,0), Thionville pont des Alliés (km 31,0)

Balades lorvelo à proximité

- Circuit de la Boler
- Sierck-Remich
- Rodemack-Manderen
- Thionville vélo-cité
- Thionville-Fontoy

Points d'intérêt sur le parcours

- Les 3 Frontières (Apach, Schengen, Perl)
- Sierck-les-Bains
- Thionville

Télécharger la carte



lien vers l'Office de Tourisme

La Voie Bleue Moselle-Saône de Thionville à Metz

Télécharger le
livret



[lien vers l'Office de Tourisme](#)

VRMS-02

31.37 km
Distance

--
Vitesse moyenne

--
Objectif de temps

Cyclisme sur route
Type de parcours

Altitude

29 m
Gain d'altitude

20 m
Perte d'altitude



Développer

Public : disponible pour tout le monde. [Rendre privé](#)

• [En savoir plus](#)

[Télécharger la trace gpx](#)

Partagez

[Balades lorvelo à proximité](#)

[Boucle de Ay-sur-Moselle](#)

[Ennery-Amnéville](#)

[Rombas-Moineville](#)

[Metz Vélo-Cité](#)

[Voie Verte de Pange](#)

[Boucle du Sud_Messin](#)

[Télécharger la carte](#)

Points d'intérêt sur le parcours

- Thionville
- Metz

Informations générales

Départ : Thionville pont des Alliés

Arrivée : Metz pont Eblé

Distance : 31 km

Difficulté : faible

Sécurité : pas de problème sur la piste, vigilance lorsque l'on emprunte la route

Signalétique : bonne

Villes et villages traversés:

Thionville pont des Alliés (km 0), Uckange U4 (km 6,5), Hagondange (km 13,5), Hauconcourt (17,0), Argancy centrale (km 20,5), La Maxe centrale (km 25,0), Metz pont Eblé (km 31,0),

Mon avis de cyclotouriste

un parcours très intéressant, sur une Voie Verte, en quasi permanence au bord de la Moselle. Très intéressant du point de vue historique, avec de nombreux souvenirs du franchissement de la Moselle, et très intéressant du point de vue de l'activité économique présente ou passée.

La Voie Bleue Moselle-Saône de Metz à Pont-à-Mousson



Télécharger le
livret



[lien vers l'Office de Tourisme](#)

Informations générales

Départ : Metz Pont Eblé (49,13014 - 6,16962)
Arrivée : Pont-à-Mousson (48,90378 - 6,05662)
Distance : 34 km
Difficulté : voir trace gpx
Sécurité : attention aux 2 passages sur la route à Moulin-les-Metz et Corny. Revêtement rustique du pont après Vandières jusqu'aux silos de Pont-à-Mousson
Signalétique : bon, jusqu'à Novéant-sur-Moselle

Villes et villages traversés:
 Metz pont Eblé (km 0), Le Ban-Saint-Martin (km 2,0), Longeville-les-Metz (km 3,0), Scy-Chazelles (km 6,0), Moulins-les-Metz pont (km 7,0), Jouy-aux-Arches aqueduc (km 13,5), Corny pont (km 17,0), Novéant-sur-Moselle (km 19,0), Novéant limite 57-54 (km 20,0), Arnaville (km 21,0), Pagny-sur-Moselle (km 24,5), Vandières (km 28,0), Pont-à-Mousson (km 34,0)

VRMS-03

33.34 km
Distance

-- Vitesse moyenne -- Objectif de temps

Cyclisme sur route
Type de parcours

Altitude

33 m Gain d'altitude 20 m Perte d'altitude



Développer

Public : disponible pour tout le monde. Rendre privé

En savoir plus

Télécharger la trace gpx

Partagez



Points d'intérêt sur le parcours

- Metz
- Jouy-aux-Arches
- Dornot-Corny
- Pagny-sur-Moselle
- Vandières
- Pont-à-Mousson

Mon avis de cyclotouriste

un parcours très intéressant, sur une Voie Verte, en quasi permanence au bord de la Moselle. Très intéressant du point de vue historique, avec de nombreux souvenirs du franchissement de la Moselle, et très intéressant du point de vue de l'activité économique présente ou passée.

Balades lorvelo à proximité

- Metz Vélo-Cité
- Voie Verte de Pange
- Boucle du Sud_Messin
- La petite Suisse Lorraine

Télécharger la carte

La Voie Bleue Moselle-Saône de Pont-à-Mousson à Nancy

Télécharger le
livret



www.lorvelo.fr

La Voie Bleue Moselle-Saône
de Pont-à-Mousson (54) à Nancy (54)

34 km

[lien vers l'Office de Tourisme](#)

VRMS-04

34.87 km
Distance

Vitesse moyenne

Objectif de temps

Cyclisme sur route
Type de parcours

Altitude

52 m
Gain d'altitude

39 m
Perte d'altitude



Développer

Public : disponible pour tout le monde. [Rendre privé](#)

[En savoir plus](#)

[Partagez](#)

[Télécharger la trace gpx](#)



Balades lorvelo à proximité

- [Boucle de la Moselle](#)
- [Liverdun-Nancy](#)
- [Toul-Liverdun](#)
- [Voie Verte du Grand Couronné](#)
- [Véloroute Stanislas](#)
- [Nancy vélo-cité](#)
- [Nancy Neuves-Maisons](#)

[Télécharger la carte](#)

Informations générales

Départ : Pont-à-Mousson pont
Arrivée : Nancy port Saint-Georges
Distance : 34 km
Dénivelé : voir profil gpx ci-contre
Sécurité : prudence sur la route
Signalisation : à parfaire

Villes ou villages ou sites traversés :
 Pont-à-Mousson (km 0),
 Dieulouard (km 7,0), Autreville (km 12,0), Millery (km 13,5),
 Custines (km 18,5), Frouard (km 22,5), Lay-Saint-Christophe passerelle (km 27,0), Malzéville (km 32,0), Nancy port (km 34,0)

Points d'intérêt sur le parcours

- Pont-à-Mousson
- Dieulouard
- Nancy

La Voie Bleue Moselle-Saône de Nancy à Charmes

Télécharger le
livret



[lien vers l'Office de Tourisme](#)



Télécharger la trace Garmin

trace Openrunner

Balades lorvelo à proximité

Boucle de la Moselle

Véloroute Stanislas

Nancy vélo-cité

Laneuveville-Maixie

Nancy Neuves-Maisons

www.lorvelo.fr

Informations générales

Départ : Nancy Place Stanislas

Arrivée : Charmes

Distance : 100,0 km

Difficulté : voir profil ci-contre

Sécurité : aucun problème

Signalisation : excellente

Parking : Cours Léopold

Voie Verte : 100%

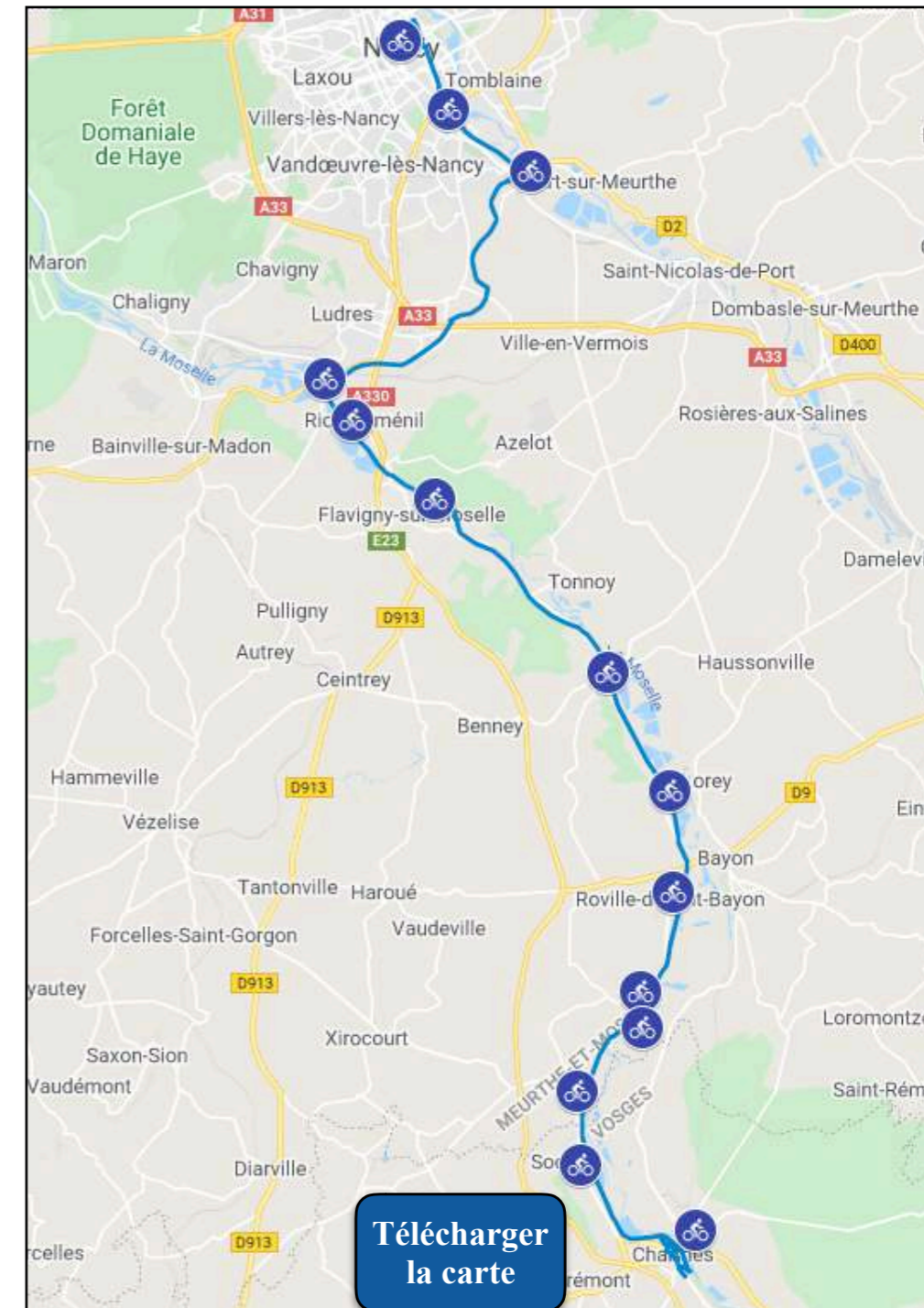
Publication : décembre 2020

Villes et villages traversés :

Nancy place Stanislas (km 0), Jarville (km 3,0), Laneuveville-devant-Nancy (km 7,0), Fléville-devant-Nancy (km 12,0), Méréville Messein turbine (km 17,5), Richardménil (km 19,0), Flavigny-sur-Moselle (km 22,0), Le Ménil Saint-Michel (km 25,5), Crévéchamps (km 30,0), Neuville-sur-Moselle (km 34,0), Roville-devant-Bayon (km 37,0), Mangonville (km 38,5), Bainville-Aux-Miroirs (km 41,0), Gripport (km 44,0), Chamagne (km 45,0), Socourt (km 46,0), Charmes canal (**km 50,0**), Charmes ville + gare (56 km)

Points d'intérêt sur le parcours


- Nancy
- Fléville-devant-Nancy
- Richardménil
- Flavigny-sur-Moselle
- Gripport
- Charmes



Télécharger la carte

La Voie Bleue Moselle-Saône de Charmes à Epinal

Télécharger le
livret



[lien vers l'Office de Tourisme](#)

VRMS-06

26.28 km
Distance

Vitesse moyenne

Objectif de temps

Cyclisme sur route
Type de parcours

Altitude

61 m Gain d'altitude

12 m Perte d'altitude



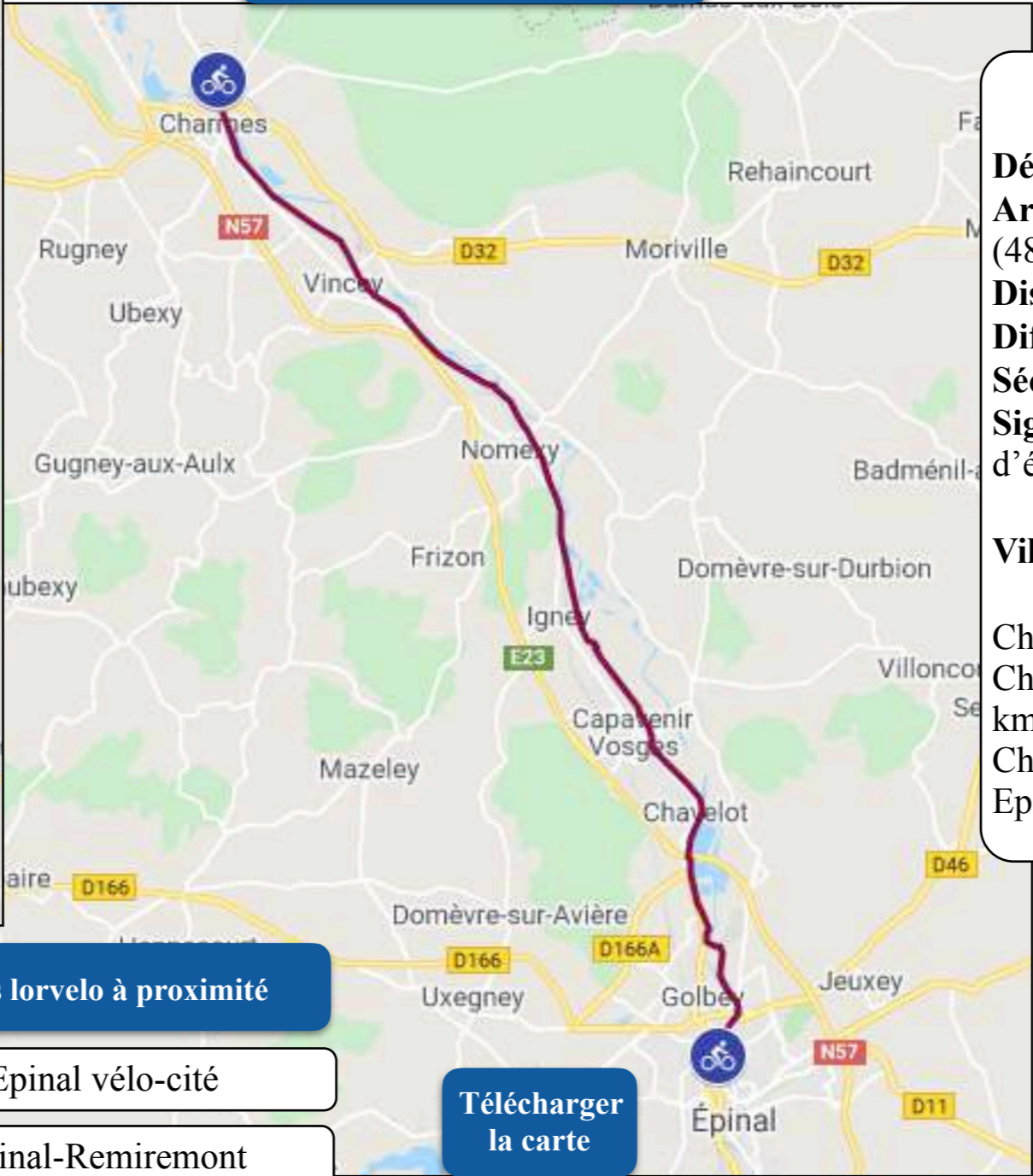
Développer

Public : disponible pour tout le monde. [Rendre privé](#)

[En savoir plus](#)

[Télécharger la trace gpx](#)

Partagez



Informations générales

Départ : Charmes (48,38083-6,29367)
Arrivée : Epinal port (48,18536-6,44428)
Distance: 28 km
Difficulté : voi trace gpx
Sécurité : prudence sur la route
Signalétique : sans problème, on roule d'écluse en écluse

Villes ou villages traversés :

Charmes (km 0), Vincey (km 4,5), Chatel-sur-Moselle (km 10,0), Nomexy, km 11,0 Thaon-les-Vosges, (km 17,5), Chavelot (km 20,0), Golbey, km 24,5) Epinal (km 28,0),

Balades lorvelo à proximité

Epinal vélo-cité

Epinal-Remiremont

Remiremont-Bussang

Remiremont-Cornimont

[Télécharger la carte](#)

Points d'intérêt sur le parcours

- Charmes
- Thaon-les-Vosges
- Epinal

La Voie Bleue Moselle-Saône de Epinal à Bains-les-Bains

Télécharger le
livret



[lien vers l'Office de Tourisme](#)

**Véloroute Moselle-Saône
de Epinal à Bains-les-Bains
45 km**

VRMS-07

44.25 km
Distance

Vitesse moyenne
Objectif de temps

Cyclisme sur route
Type de parcours

Altitude

165 m Gain d'altitude
214 m Perte d'altitude



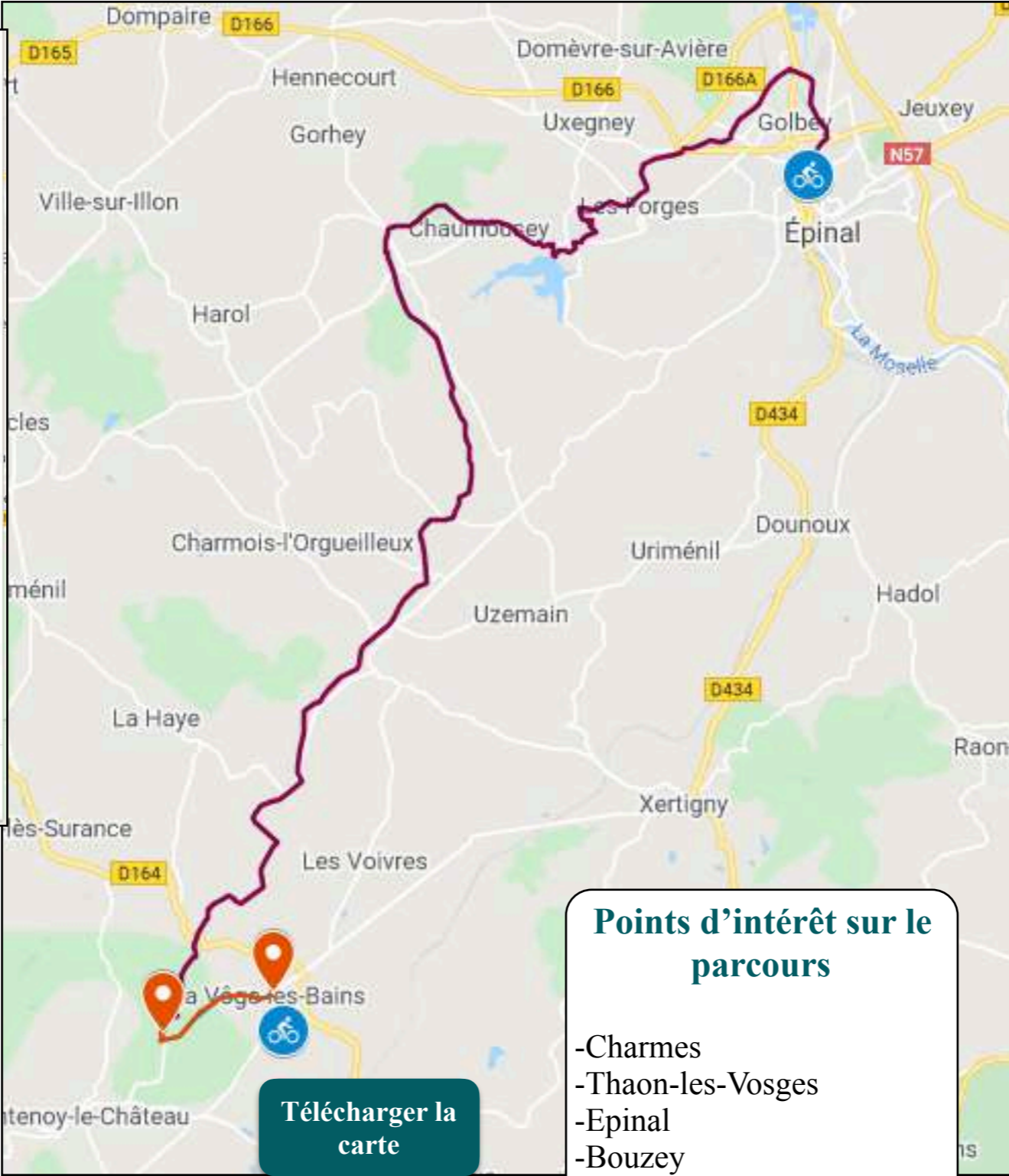
Développer

Public : disponible pour tout le monde. [Rendre privé](#)

[En savoir plus](#)

[Télécharger la trace gpx](#)

Partagez



[Télécharger la carte](#)

Balades lorvelo à proximité

- [Epinal vélo-cité](#)
- [Epinal-Remiremont](#)
- [Remiremont-Bussang](#)
- [Remiremont-Cornimont](#)
- [Vioménil-Corre](#)

Points d'intérêt sur le parcours

- Charmes
- Thaon-les-Vosges
- Epinal
- Bouzey
- Vallée du Coney
- Bains-les-Bains

Informations générales


Départ : Epinal port
Arrivée : Bains-les-Bains
Distance : 45 km
Type : VV de Socourt à Golbey, route puis VV jusqu'à Bouzey, route jusqu'à Girancourt, VV jusqu'à Fontenoy-le-Château
Difficulté : voir trace gpx
Sécurité : prudence sur la route
Signalétique : sans problème, on roule d'écluse en écluse

Villes ou villages traversés :

Epinal (km 0), Embranchement (km 3,5), Les Forges (km 8,0), Sanchey (km 11,0), Bouzey (km 12,0), Chaumouzey (km 14,5), Girancourt (km 18,5), Charmois l'Orgueilleux (km 27,0), Uzemain (km 29,0), Harsault-Thunimont (km 36,5), Hautmougey (km 40,0), Bains-les-Bains (km 45,0)

La Voie Bleue Moselle-Saône de Bains-les-Bains à Corre

Télécharger le
livret



Points d'intérêt sur le parcours

- Bains-les-Bains
- Fontenoy-le-Château
- Selles
- Corre

Informations générales

Départ : Bains-les-Bains

(48,00073-6,2643)

Arrivée : Corre (47,91743-5,99427)

Longueur 26 km

Type : VV de Bains-les-Bains à Fontenoy-le-Château, route puis VV de Selles à Corre.

Dénivelé : voir la trace gpx

Sécurité : prudence sur la route

Fléchage : très bien

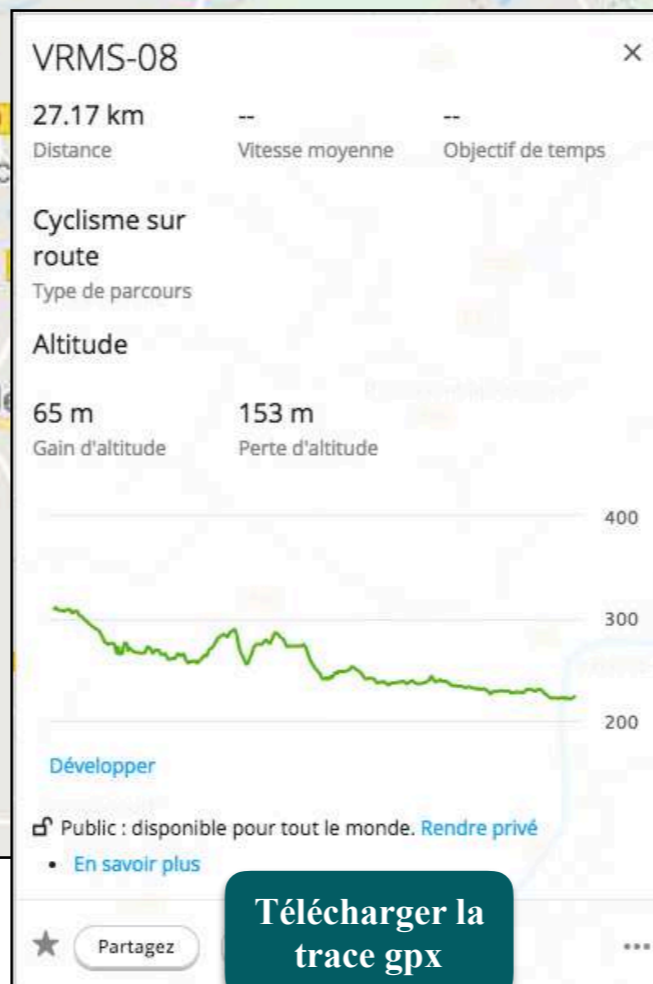
Villes ou villages traversés :

Bains-les-Bains (km 0), Fontenoy-le-Château. (km 5,5), Ambiéwillers limite 88-70 (km 8,5), Selles (km 15,5), Corre (km 26,0)

Balades lorvelo à proximité

Vioménil-Corre

Télécharger la carte



Télécharger la trace gpx