

La Moselle à vélo de Bussang à Remiremont





Informations générales

Départ : Bussang plan d'eau
Parking : du plan d'eau
Arrivée : Remiremont office de tourisme
Distance : 33 km
Dénivelé + : 221 m
Difficulté : facile
Type de voie : piste en enrobé
Voie Verte ou presque : 95%
Signalétique : ***
Publication : mai 2024
En orange sur la carte : la piste traverse des routes à faible circulation.

Villes et villages traversés :
 Bussang (km 0), Fresse-sur-Moselle (km 9,0),
 Le Thillot (km 11,0), Ramonchamp (km 13,0),
 Ferdrupt (km 16,0), Rupt-sur-moselle (km 20,0),
 Vecoux (km 27,0), Dommartin-les-Remiremont
 (km 30,0), Remiremont plan d'eau (km 33,0)

88-04 V V de la Haute-Moselle

32.15 km
Distance

--
Vitesse moyenne

--
Objectif de temps

Cyclisme sur route
Type de parcours

Altitude

221 m
Gain d'altitude

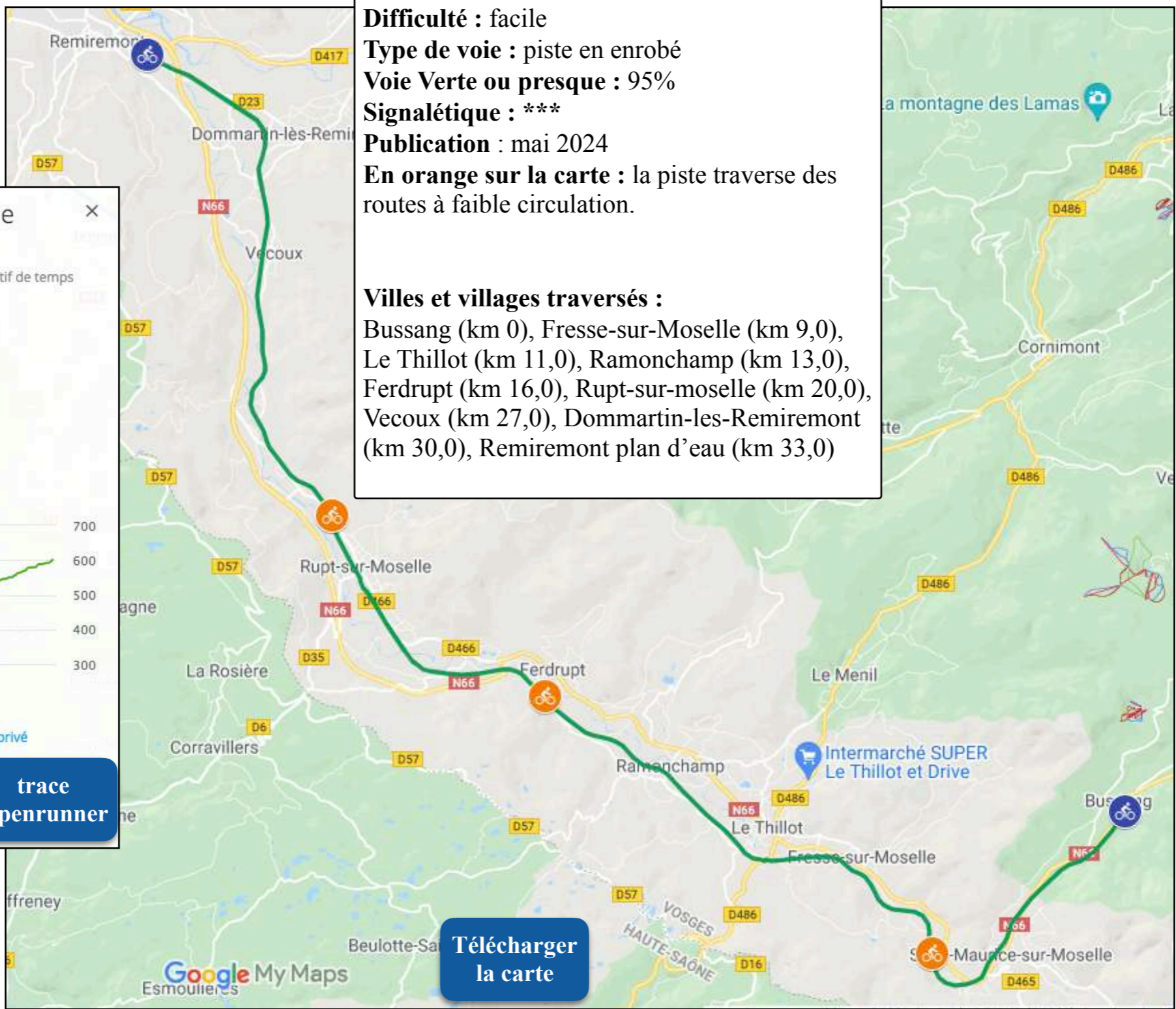
15 m
Perte d'altitude

Développer

Public : disponible pour tout le monde. [Rendre privé](#)

trace Garmin **trace Openrunner**

Envoyer vers l'appareil



Télécharger la carte

Le départ de ces deux voies se fait au Plan d'eau, très bien fléché dans Remiremont, elles se séparent à Dommartin-les Remiremont

**La Moselle à vélo
étape 1
de Bussang à Remiremont
33 km**



les Voies Vertes de la Haute Moselle et les Voies Vertes de la Moselotte ont été aménagée par le Conseil Général des Vosges sur deux anciennes voies ferrées (dernier autorail en 1998) à travers de magnifiques paysages du massif vosgien.

En savoir plus



la Moselle se jette dans le Rhin au Deutshes Eck, à Coblence, en Allemagne. Elle arrose Remiremont, Epinal, Toul, Dieulouard, Metz et Thionville en France, Remich, Grevenmacher et Wasserbillig au Luxembourg puis Konz, Trêves, Bernkastel et Coblence en Allemagne





En savoir plus



une ancienne barrière et son passage à niveau



on suit toujours la Moselle



En savoir plus



le souvenir de
l'ancienne voie
SNCF est
encore très
présent





En savoir plus



une ancienne barrière



Ferdrupt (km 16,0)

En savoir plus

**La Moselle à vélo
étape 1
de Bussang à Remiremont
33 km**




très agréable par beau temps





on imagine bien l'ancienne voie ferrée



la Moselle depuis le pont



pont sur la Moselle



Lorvélo
Découvrez la lorraine à vélo

Rupt-sur-Moselle (km 20,0)

En savoir plus

**La Moselle à vélo
étape 1
de Bussang à Remiremont
33 km**



la Moselle



ancien passage à niveau avec sa barrière



l'ancienne gare



Vecoux (km 27,0)

En savoir plus





Dommartin-les-Remiremont (km 30,0)

En savoir plus

La Moselle à vélo
étape 1
de Bussang à Remiremont
33 km

l'embranchement
à gauche, la vallée de la Moselotte vers Cornimont
à droite, la vallée de la Moselle vers Bussang



Saint-Etienne-les-Remiremont (km 32,0)




Lorvélo

Découvrez la Lorraine à vélo

Remiremont plan d'eau (km 33,0)

En savoir plus

La Moselle à vélo
étape 1
de Bussang à Remiremont
33 km



La Voie Verte
des Hautes Vosges

