

## La Moselle à vélo de Liverdun à Pont-à-Mousson



## CEV-2-7 Liverdun Pont-à-Mousson

🚴 Cyclisme sur route

🌐 Public : disponible pour tout le monde. 🔒

29.37 km    100 m    120 m  
Distance    Ascension totale    Descente totale

---    ---  
Vitesse moyenne    Objectif de temps

Altitude

Développer



trace  
Garmin

trace  
Openrunner

9.79  
Distance (km)

télécharger  
la carte

### Informations générales

**Départ :** Liverdun pont

**Parking :** alentour

**Arrivée :** Pont-à-Mousson pont

**Distance :** 29 km

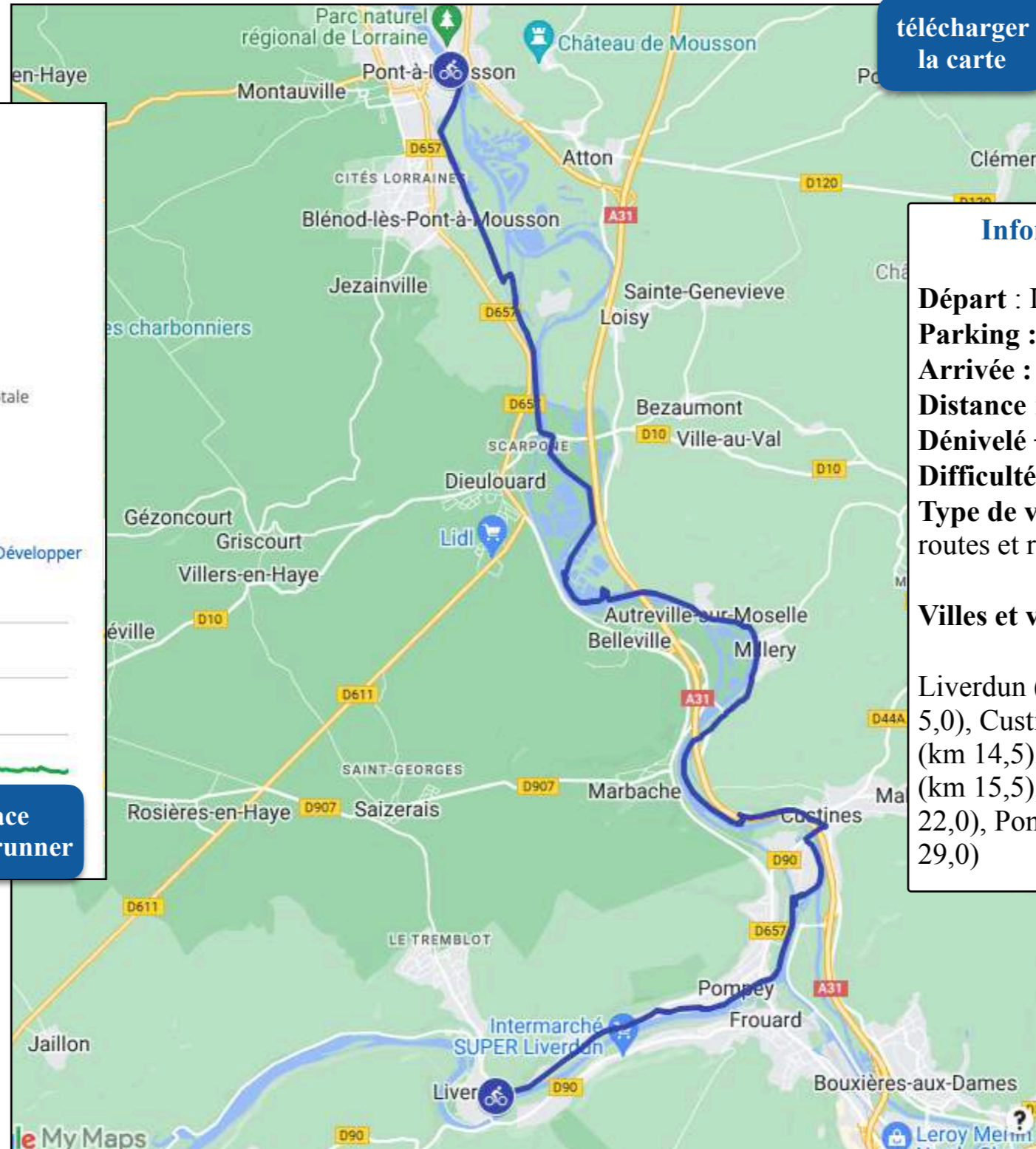
**Dénivelé + :** 100 m

**Difficulté :** facile

**Type de voie :** pistes en enrobés,  
routes et rues en agglomération

### Villes et villages traversés :

Liverdun (km 0), Pompey (km 5,0), Custines (km 9,0), Millery (km 14,5), Autreville-sur-Moselle (km 15,5), Dieulouard pont (km 22,0), Pont-à-Mousson pont (km 29,0)



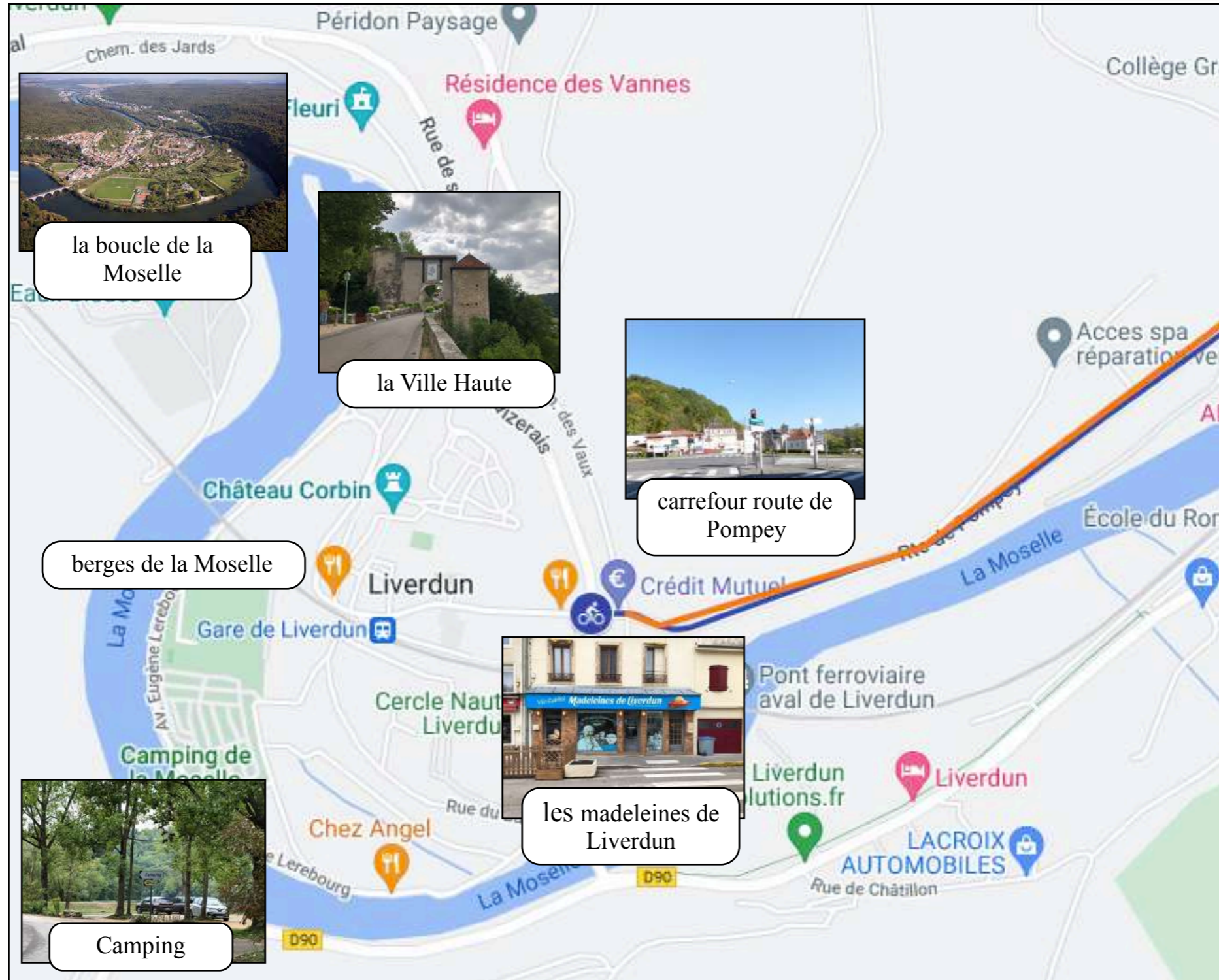




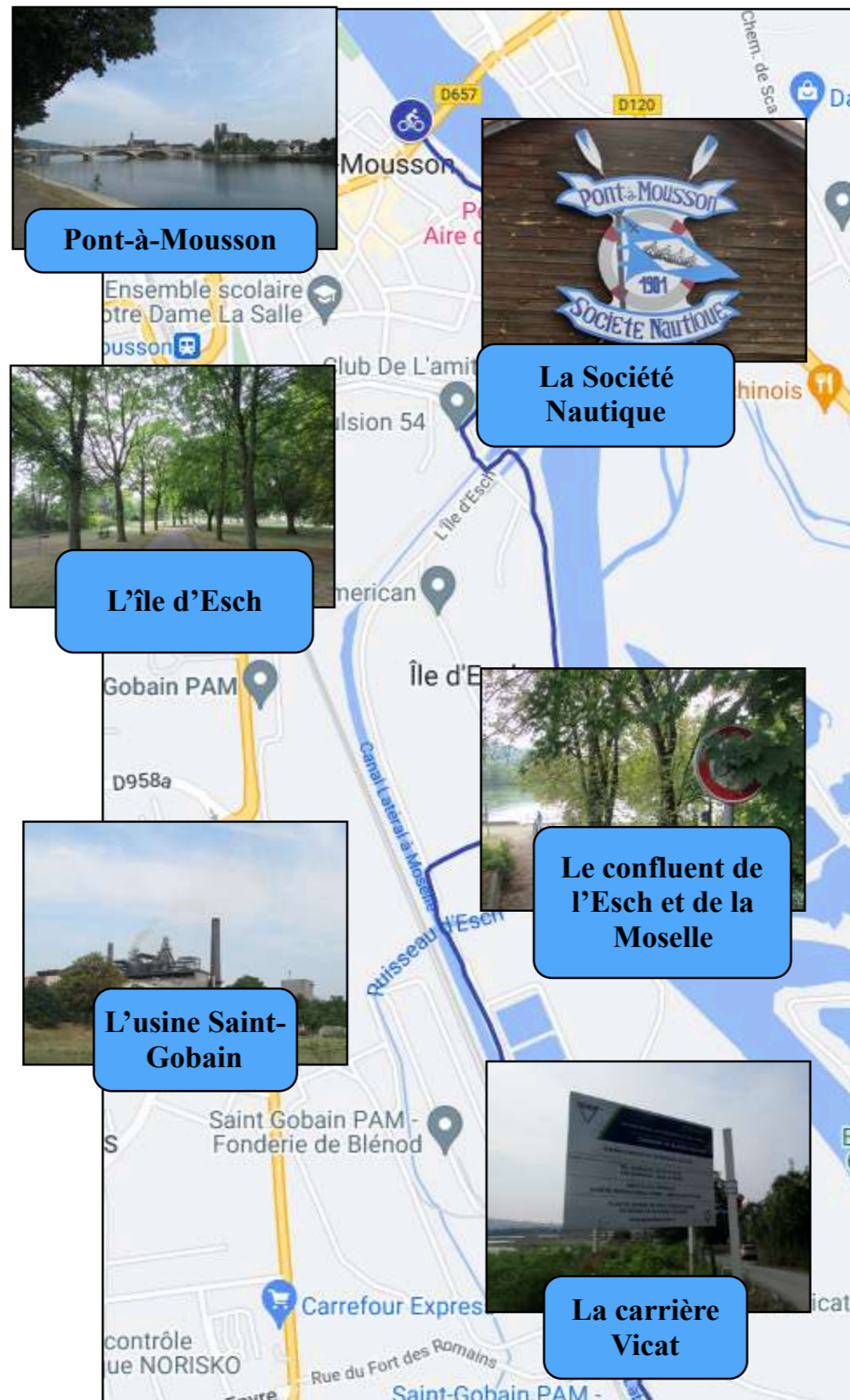
The map shows a cycling route along the Moselle river valley, starting from Liverdun and ending in Nancy. The route is highlighted in orange and green. Key locations marked on the map include Liverdun, Custines, Frouard, Lay-Saint-Christophe, Malzeville, and Nancy. Several inset photos provide visual context for these locations:

- LIVERDUN**: Aerial view of the town and the Moselle river.
- CUSTINES**: A narrow path through trees next to a stone wall.
- LAY-SAINT-CHRISTOPHE**: A view of a bridge over the Moselle river.
- MALZEVILLE**: A view of a riverbank with buildings and trees.
- NANCY**: A view of a marina with many boats on the Moselle river.







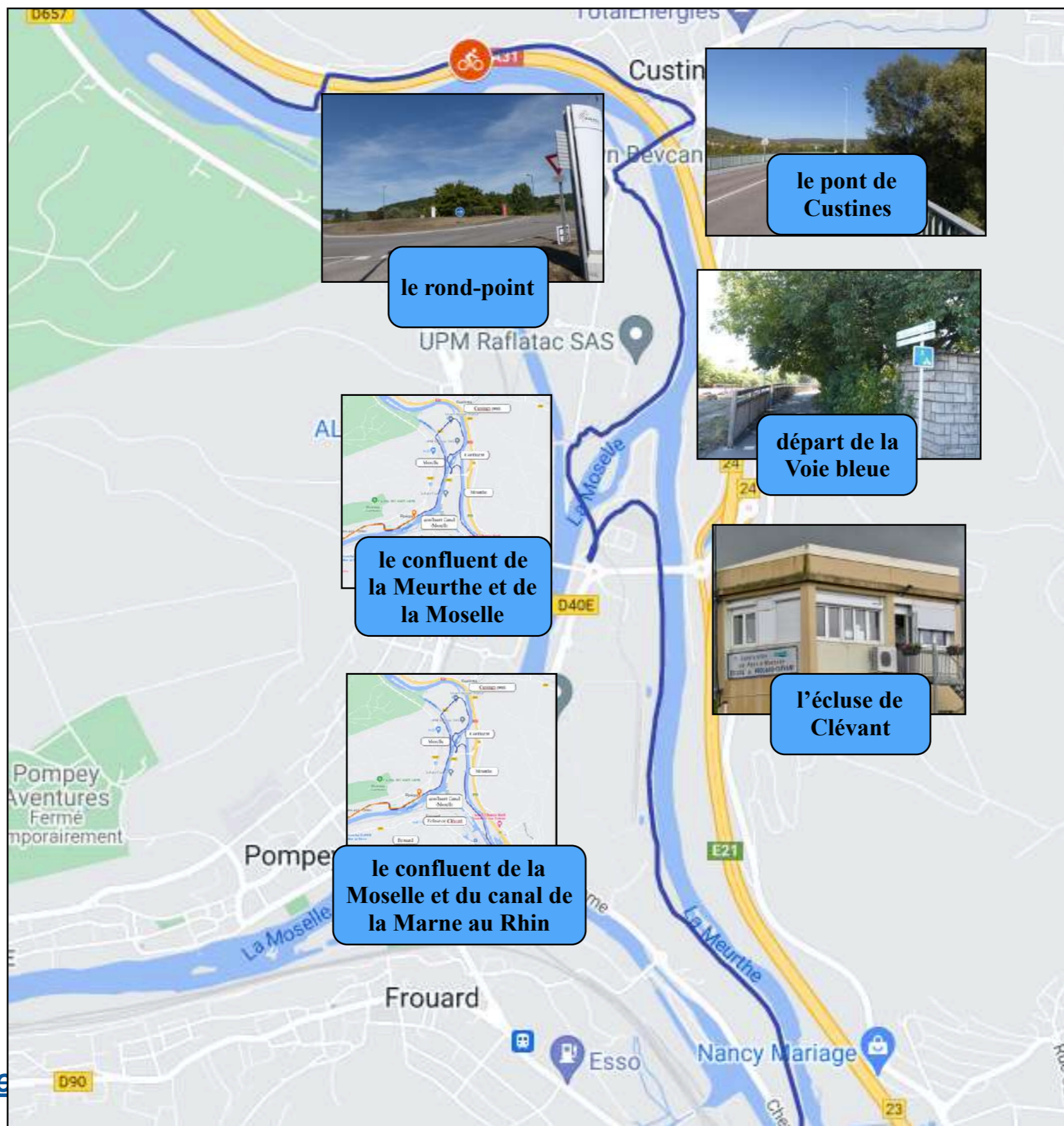
















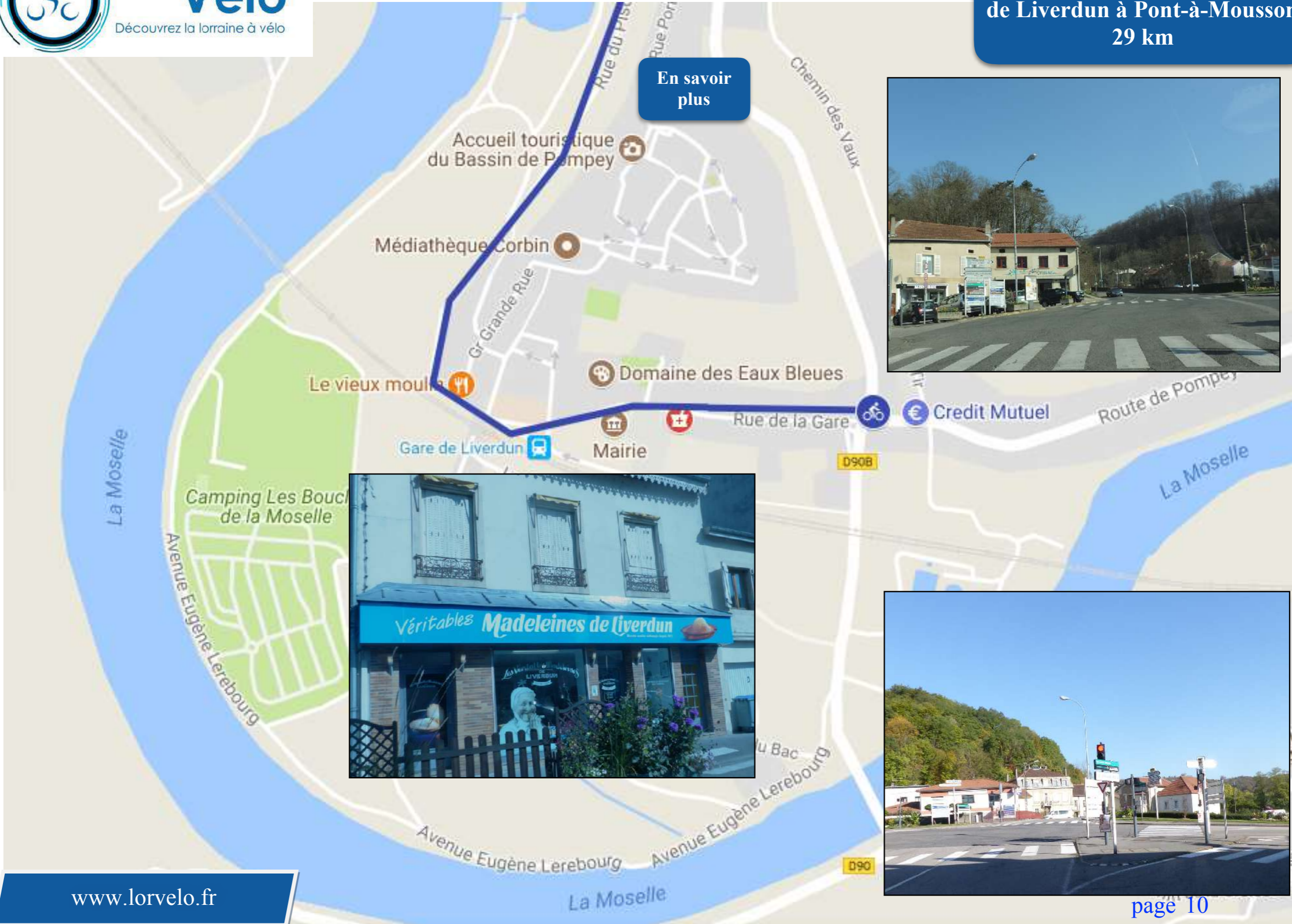
**En savoir plus**





**Liverdun ( km 0)**

**La Moselle à vélo  
étape 7  
de Liverdun à Pont-à-Mousson  
29 km**



**En savoir plus**







sur ce parcours, il existe des  
pistes cyclables, très souvent  
occupées par les voitures des  
riverains





**Pompey (km 5,0)**

**La Moselle à vélo  
étape 7  
de Liverdun à Pont-à-Mousson  
29 km**

**En savoir plus**

**POMPEY**



La Moselle canalisée remplace le canal de la Marne au Rhin jusque Toul



le canal de la Marne au Rhin vers Nancy



sur l'autre rive

**FROUARD**

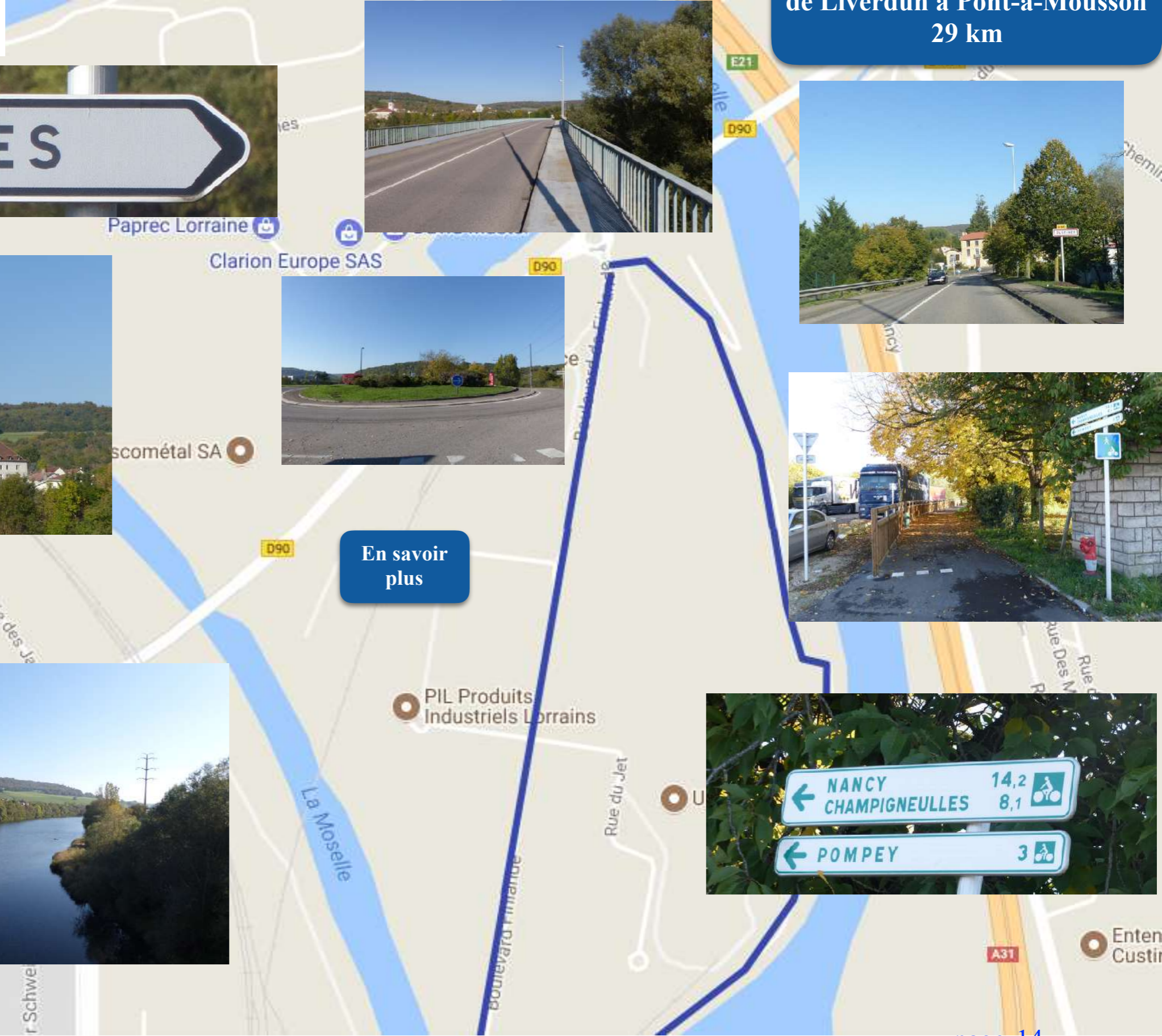






**Custines (km 9,0)**

**La Moselle à vélo  
étape 7  
de Liverdun à Pont-à-Mousson  
29 km**





**Custines (km 19,0)**



le pont sur la Moselle



En savoir plus

on emprunte la Voie Verte Boucle de la Moselle jusqu'à Nancy





**Custines hotel de l'Ile**

**La Moselle à vélo  
étape 7  
de Liverdun à Pont-à-Mousson  
29 km**



**de Custines hotel de l'Ile à Millery**











**En savoir plus**







**En savoir plus**

du tunnel sous l'A 31 à Millery, on doit emprunter la route sur environ 2,5km











En savoir plus





**Dieulouard pont (km 7,0)**

**La Moselle à vélo**  
**étape 7**  
**de Liverdun à Pont-à-Mousson**  
**29 km**



**de Dieulouard pont à Blénod-les-Pont-à-Mousson écluse**

**En savoir plus**













En savoir plus



En savoir plus




l'île d'Esch



le ruisseau d'Esch


En savoir plus







En savoir plus



sur l'autre rive, le port et le camping de Pont-à-Mousson