

La Moselle à vélo de Perl à Coblence



www.lorvelo.fr

La Moselle à vélo
étape 12
de Perl à Coblence

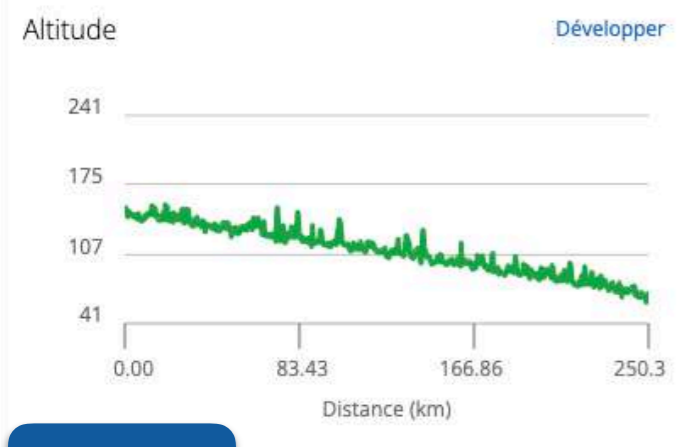
250 km

CEV-2-12
Cyclisme sur route

Public : disponible pour tout le monde.

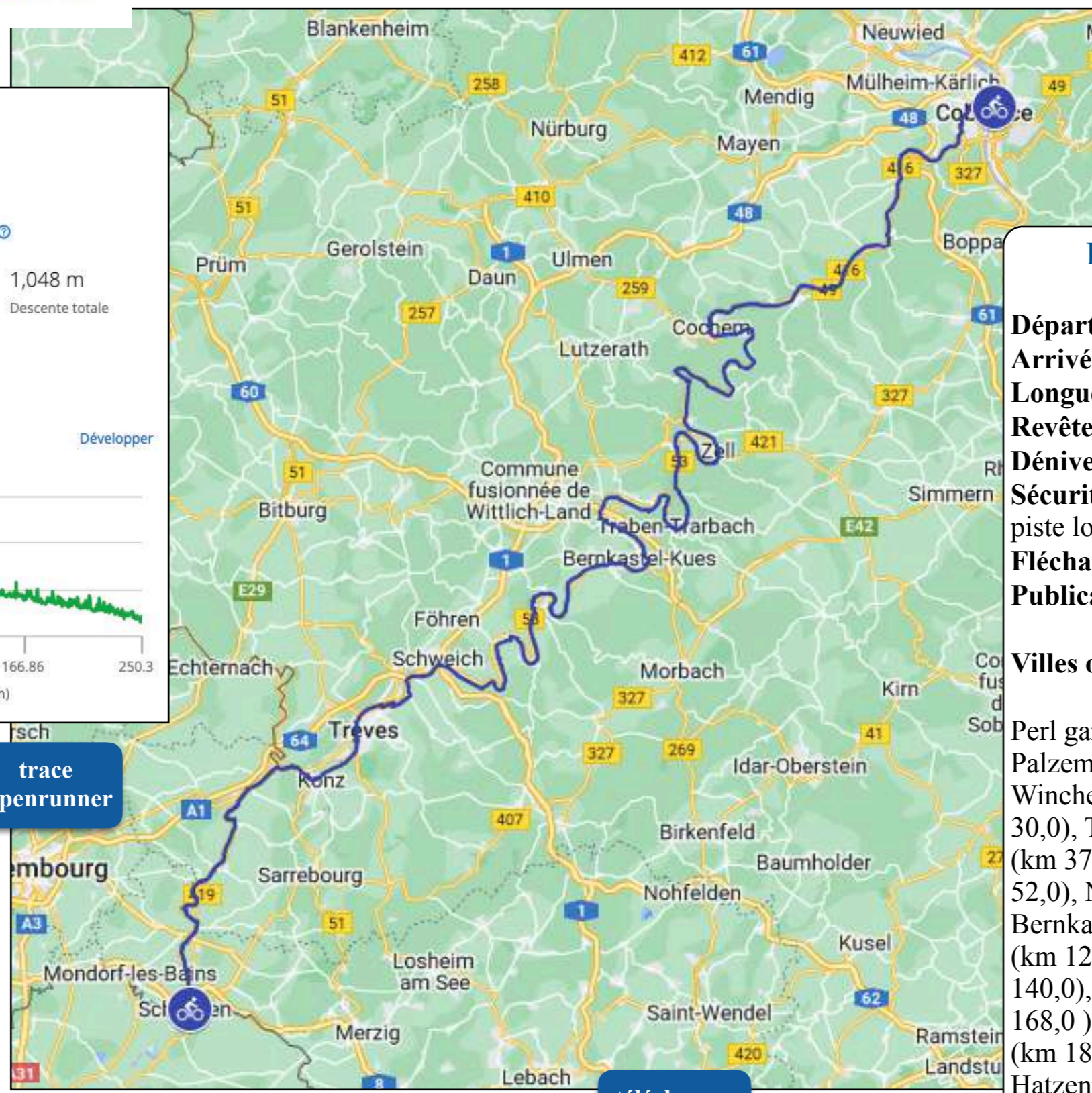
250.30 km	969 m	1,048 m
Distance	Ascension totale	Descente totale
--	--	--
Vitesse moyenne	Objectif de temps	

Altitude [Développer](#)



trace
Garmin

trace
Openrunner




Informations générales

Départ : Koblenz, Deutsches Eck
Arrivée : Perl, pont de Schengen
Longueur : 250 km
Revêtement : enrobé
Dénivelé : 969 m
Sécurité : bonne, mais assez souvent, la piste longe des routes à forte circulation.
Fléchage : bien
Publication : juin 2024

Villes ou villages traversés :

Perl gare (km 0), Nennig (km 8,0), Palzem (km 12,0), Wehr (km 18,0), Wincheringen (km 21,0), Wellen (km 30,0), Temmels (km 32,5), Oberbillig (km 37,0), Konz (km 43,0), Trêves (km 52,0), Neumagen-Drohn (km 95,0), Bernkastel-Kues (km 118,0), Zeltingen (km 125,0), Traben-Trarbach (km 140,0), Zell (km 182,0), Alf (km 168,0), Bremm (km 174,0), Nehren (km 180,0), Cochem (km 200,0), Hatzenport (km 222,0), Kobern-Gondorf (km 232,0), Coblenze (km 250,0)

télécharger
la carte



Palzem (km 12,0)



Wehr (km 18,0)





Pont de
Wormeldange à
Wincheringen
Vue de la Moselle et
de Vormeldange
depuis la rive
allemande



pratiquement en face de Grevenmacher




Temmels (km 32,5)



Oberbillig (km 37,0)

un bac assure la traversée des voitures de Wasserbillig au Luxembourg à Oberbillig






le confluent de la Sarre (à gauche) et de la Moselle (à droite)





la Porta Nigra



le pont romain



la maison natale
de Karl Marx



Neumagen-Drohn (km 95,0)

**La Moselle à vélo
étape 12
de Perl à Coblenche
250 km**



la ville connaît une animation encore plus grande lors de la fête des vignerons, qui se déroule pendant la première semaine de Septembre.




Bernkastel (km 118,0)





ville très
pittoresque
et très
animée, au
centre d'un
immense
vignoble









Alf (km 168,0)



Bremm (km 174,0)



Bremm (km 174,0)









de Cochem à Hatzenport

**La Moselle à vélo
étape 12
de Perl à Coblence
250 km**




Hatzenport (km 222,0)



Hatzenport (km 222,0)

**La Moselle à vélo
étape 12
de Perl à Coblence
250 km**



de Hatzenport à Kobern-Gondorf









le
Deutsches
Eck, au
confluent de
la Moselle (à
gauche sur
la photo) et
le Rhin (à
droite)



la statue de
Guillaume 1er,
érigée en 1897,
neuf ans après
sa mort.
Roi de Prusse
en 1861 puis
1er empereur
allemand en
1871

