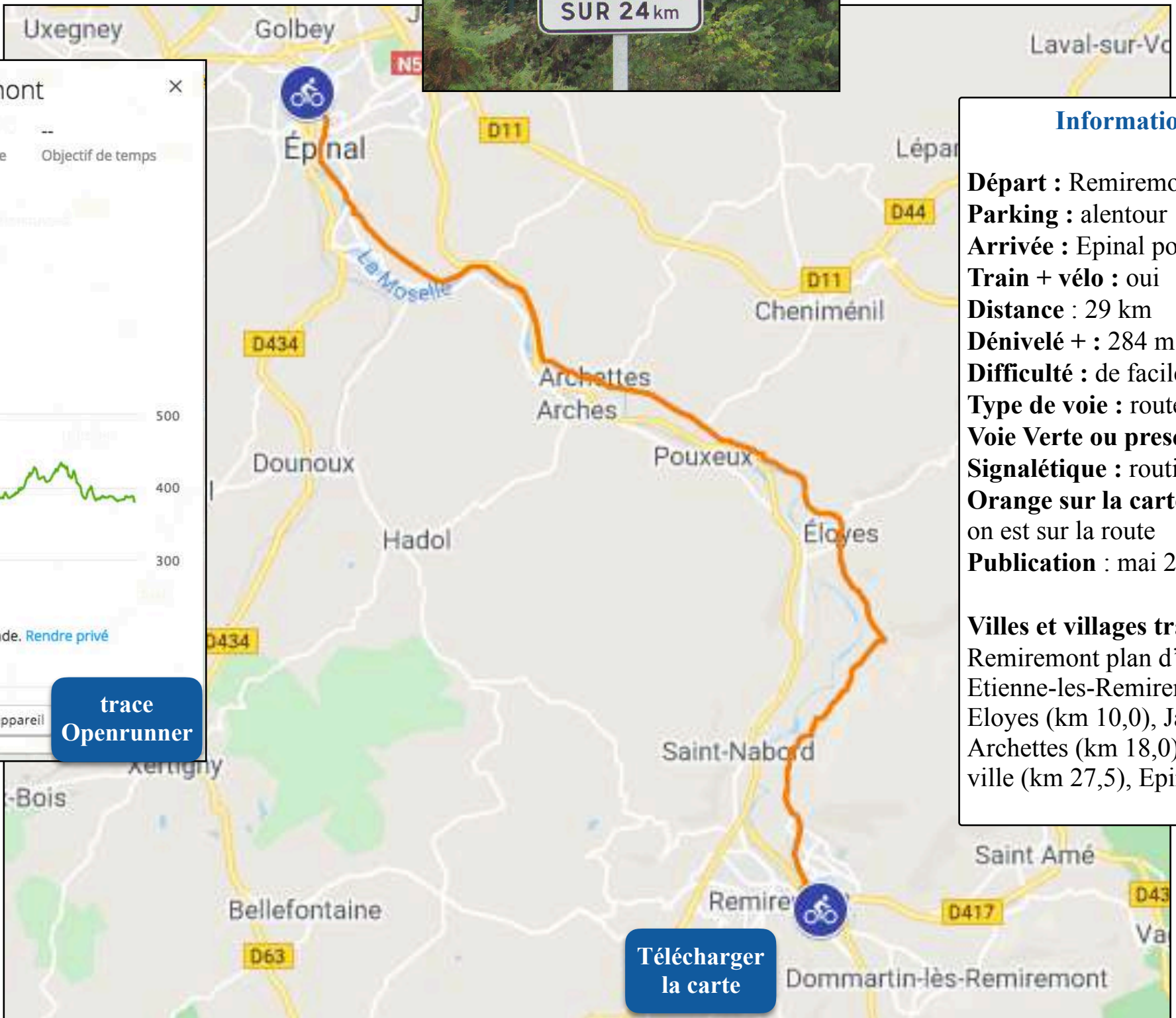


La Moselle à vélo de Remiremont à Epinal





88-11 Epinal-Remiremont [X]

29.31 km
Distance

-- Vitesse moyenne --
Objectif de temps

Cyclisme sur route
Type de parcours

Altitude

284 m Gain d'altitude
224 m Perte d'altitude



Développer

Public : disponible pour tout le monde. [Rendre privé](#)

• [En savoir plus](#)

trace Garmin [Envoyer vers l'appareil] **trace Openrunner**

Informations générales

Départ : Remiremont plan d'eau
Parking : alentour
Arrivée : Epinal port
Train + vélo : oui
Distance : 29 km
Dénivelé + : 284 m
Difficulté : de facile à exigeant
Type de voie : route
Voie Verte ou presque : non
Signalétique : routière
Orange sur la carte : tout le parcours, on est sur la route
Publication : mai 2024

Villes et villages traversés :
 Remiremont plan d'eau (km 0), Saint-Etienne-les-Remiremont (km 1,0), Eloyes (km 10,0), Jarménil (km 14,0), Archettes (km 18,0), Epinal hôtel de ville (km 27,5), Epinal port (km 29,0)

Télécharger la carte



Remiremont plan d'eau (km 0)

En savoir plus



La Voie Verte
des Hautes Vosges




En savoir plus



Eloyes (km 19,0)

En savoir plus



la Moselle



Jarménil (km 14,0)


En savoir plus




la Vologne

En savoir plus

En savoir plus





En savoir plus





Lorvélo
Découvrez la lorraine à vélo

Epinal Hotel de Ville

En savoir plus

La Moselle à vélo
étape 2
de Remiremont à Epinal
29km



En savoir plus

