

La Moselle à vélo de Sierck-les-Bains à Perl



www.lorvelo.fr

La Moselle à vélo
étape 11
de Sierck-les-Bains à Perl
5 km

57-70-Schengen-Sierck

5.94 km
Distance

--
Vitesse moyenne

--
Objectif de temps

Cyclisme sur route
Type de parcours

Altitude

36 m
Ascension totale

33 m
Descente totale



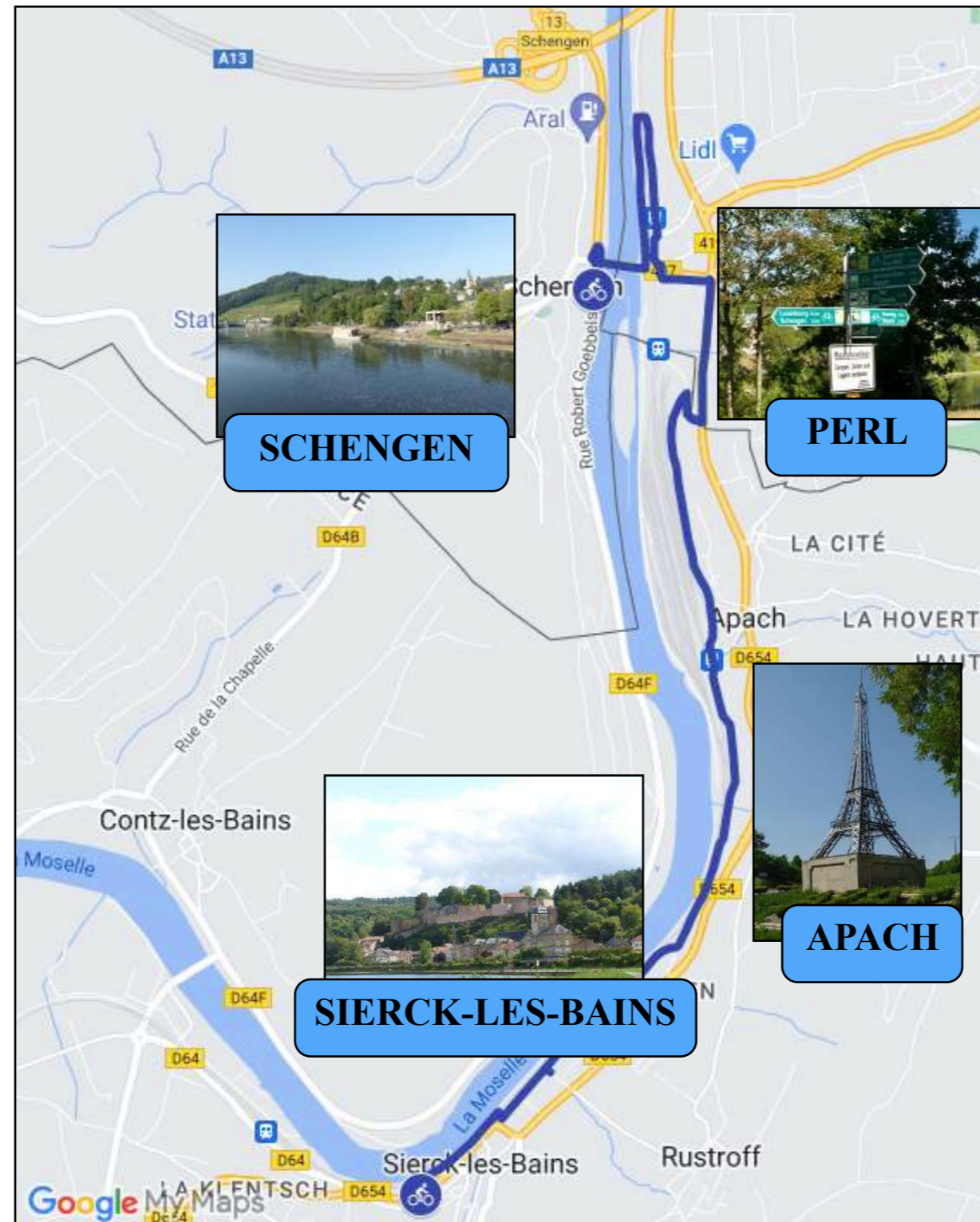
Développer

Public : disponible pour tout le monde. Rendre privé

trace Garmin

Envoyer vers l'appareil

trace Openrunner



télécharger
la carte

Informations générales

Départ : Sierck-les-Bains
Parking : alentour
Arrivée : Perl Moselradweg
Distance : 5 km
Dénivelé + : 36 m
Difficulté : facile
Type de voie : piste en enrobé
Voie Verte ou presque : 90 %
Signalétique : **
Publication : mai 2024

Villes et villages traversés :

Sierck-les-Bains kiosque (km 0),
 Apach gare (km 2,5), Apach Tour Eiffel (km 3,5),
 Perl gare (km 4,5),
 Perl Moselradweg (km 5,0)

LUXEMBOURG

ALLEMAGNE



PC3 des 3 rivières

relie Vianden à Schengen par Echternach et Wasserbillig

Le Mosel Radweg

relie Coblence à Perl par Trêves


sur les berges de l'Our, de la Sûre et de la Moselle

Perl
Terminus du Mosel Radweg

Schengen
Terminus du de la PC des 3 rivières

FRANCE

Apach ou Sierck-les-Bains
départ officiel de la Voie Bleue ?



<https://www.lavoiebleue.com>
La Voie Bleue - Moselle Saône à vélo : 700 km de voyage au
La Voie Bleue c'est une échappée de 700 km au bord de l'eau, du Luxembourg à Lyon.

la 1ère étape sur le site officiel lavoiebleue.com, démarre à Sierck-les-Bains



30,31 Km

Cité de caractère, Nature, Vignoble

J'ai l'habitude ●

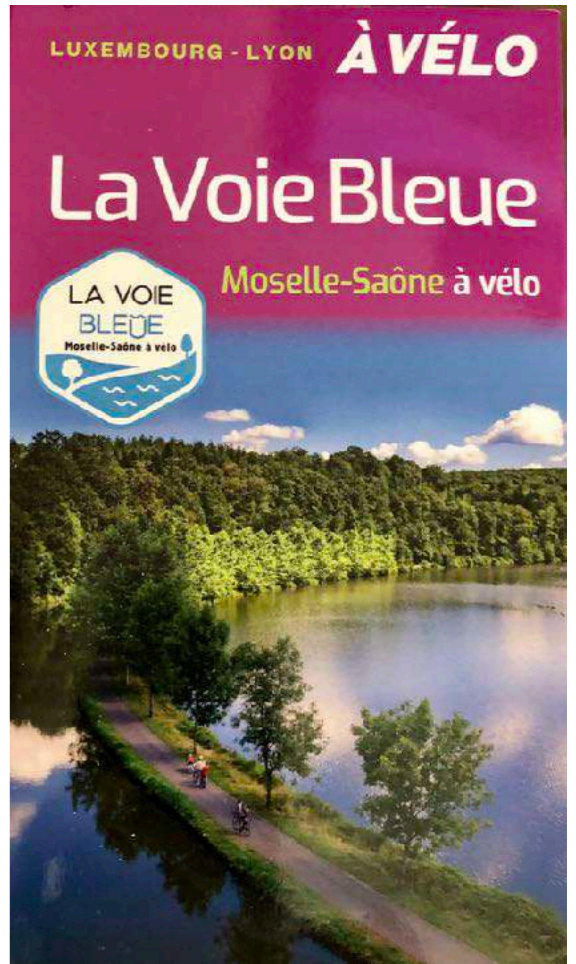
Sierck-les-Bains / Thionville

Première étape de votre voyage à vélo sur La Voie Bleue en France, vous quittez Sierck-les-Bains et son château [...]

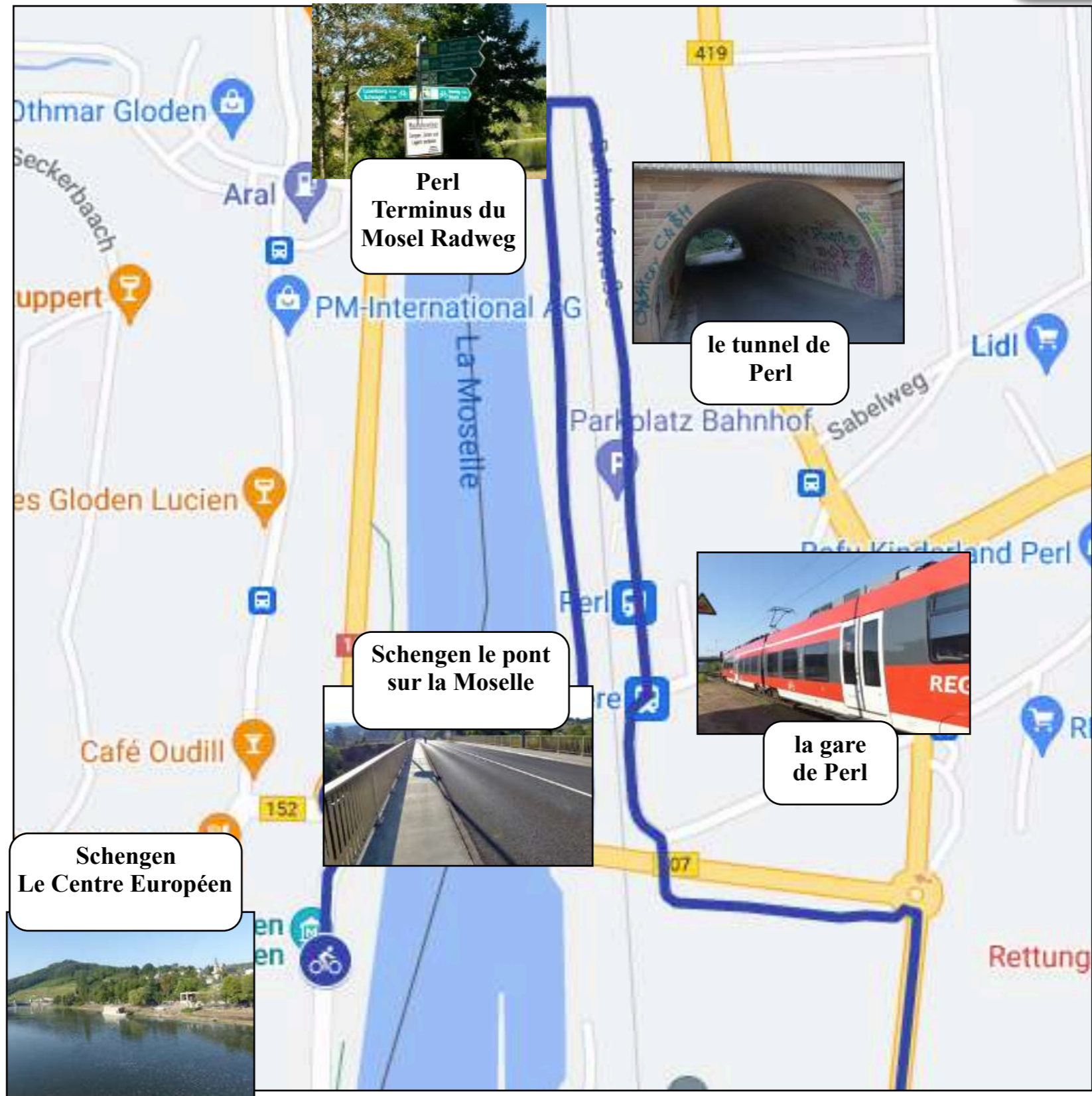
sur ce site, la trace gpx démarre, elle, à la tour Eiffel d'Apach, sur la frontière



Ce serait bien d'avoir :
un panneau bilingue de présentation de La Voie Bleue
- à Apach frontière Tour Eiffel
-et à Sierck-les-Bains
Ce serait encore mieux d'avoir un panneau à Perl, à la fin du Moselradweg.
Le trafic est très important sur cette Voie Verte ainsi que sur la PC des 3 rivières qui relie au Luxembourg Vianden à Schengen via Wasserbillig sur les berges de l'Our, de la Sûre et de la Moselle.



pour Chamina, la VOIE BLEUE démarre à Luxembourg ville au Pfaffenthal



**Perl
Terminus du
Mosel Radweg**

**le tunnel de
Perl**

**Schengen le pont
sur la Moselle**

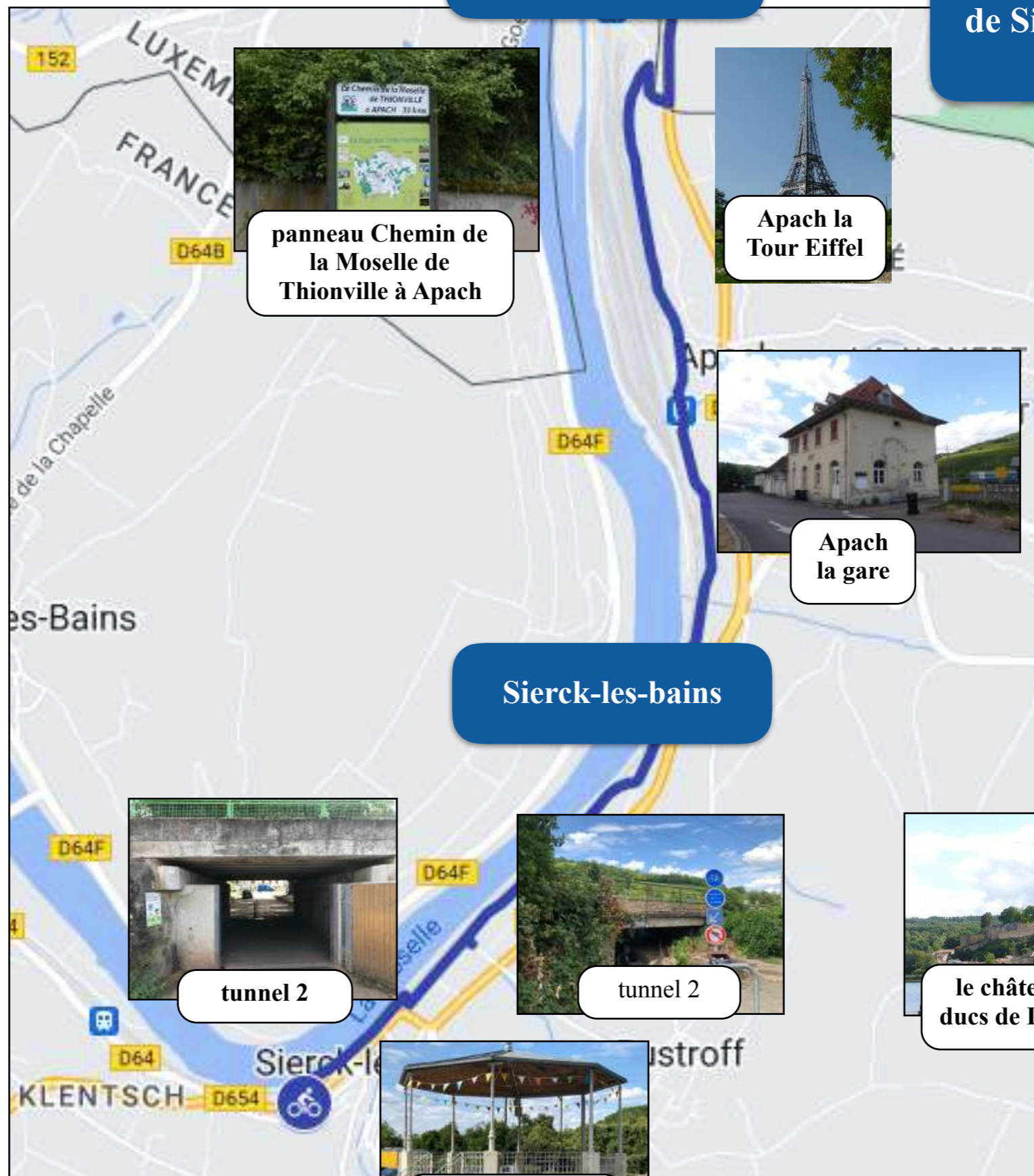
**la gare
de Perl**

**Schengen
Le Centre Européen**

Map labels: Othmar Gloden, Seckerbaach, Aral, PM-International AG, La Moselle, Sabelweg, Lidl, Parkplatz Bahnhof, Refu Kinderland Perl, Café Oudill, 152, Perl, 07, Rettung.

Les points d'intérêt

**La Moselle à vélo
étape 11
de Sierck-les-Bains à Perl
5 km**



panneau Chemin de la Moselle de Thionville à Apach



Apach la Tour Eiffel



Apach la gare

Sierck-les-bains



tunnel 2



tunnel 2



le château des ducs de Lorraine



le kiosque place Morbach

Sierck-les-Bains (km 0)



tour à l'entrée de Sierck depuis Apach



En savoir plus





la gare d'Apach, spécialisée autrefois dans l'importation de chevaux

En savoir plus



vers Sierck-les-Bains



Apach tour Eiffel (km 3,5)



l'écluse d'Apach

de Apach tour Eiffel à Perl gare



Perl gare (km 4,5)



Perl Moselradweg (km 5,0)

