

## La Moselle à vélo de Thionville à Sierck-les-Bains



57-68 Sierck-Thionville RG

26.78 km  
Distance

--  
Vitesse moyenne

--  
Objectif de temps

Cyclisme sur route  
Type de parcours

Altitude

62 m  
Ascension totale

55 m  
Descente totale



Développer

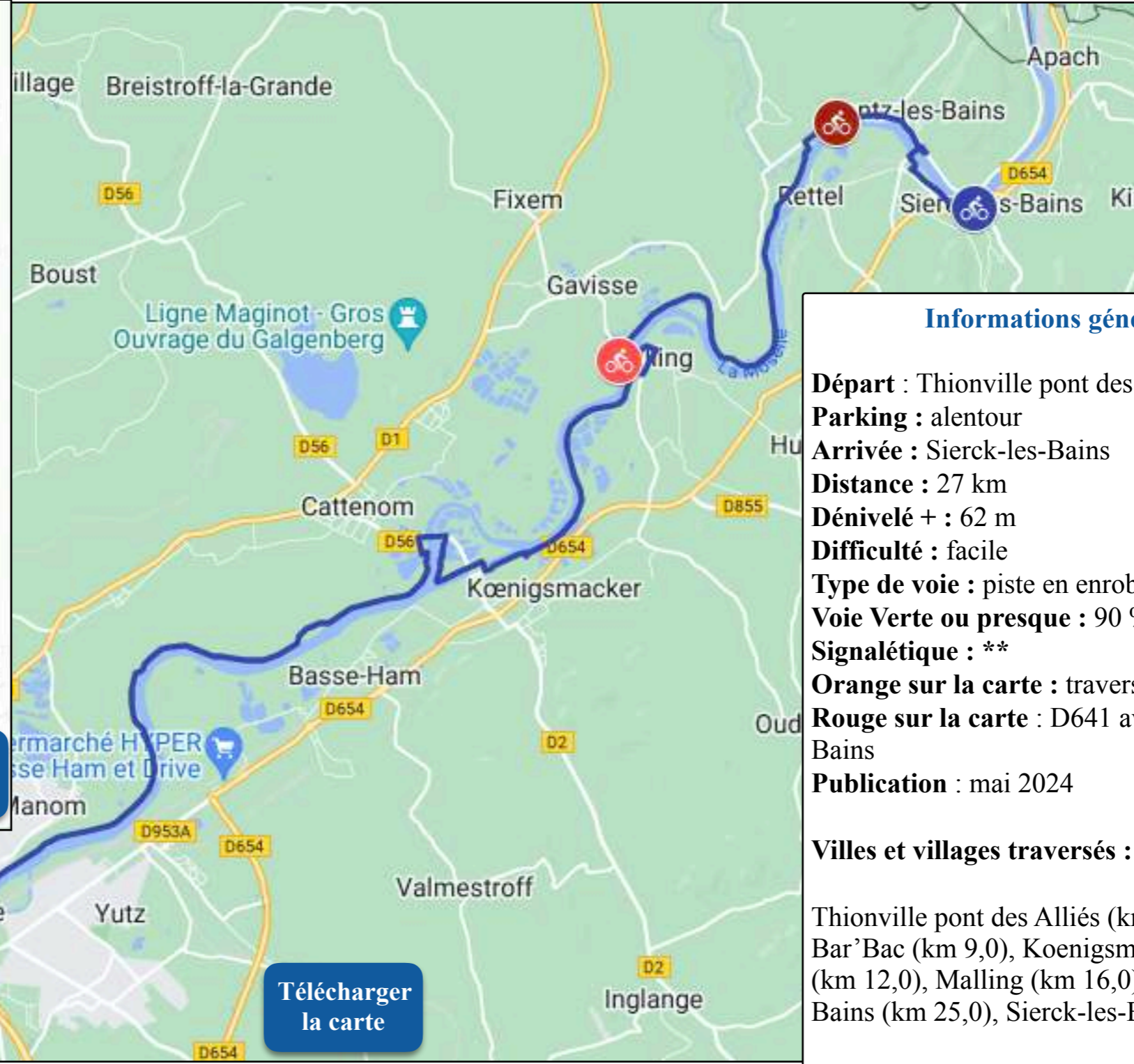
Public : disponible pour tout le monde. Rendre privé

En savoir plus

trace Garmin

Envoyer vers l'appareil

trace Openrunner



**Informations générales**

**Départ :** Thionville pont des alliés  
**Parking :** alentour  
**Arrivée :** Sierck-les-Bains  
**Distance :** 27 km  
**Dénivelé + :** 62 m  
**Difficulté :** facile  
**Type de voie :** piste en enrobé, route  
**Voie Verte ou presque :** 90 %  
**Signalétique :** \*\*  
**Orange sur la carte :** traversée de Malling  
**Rouge sur la carte :** D641 avant Contz-les-Bains  
**Publication :** mai 2024

**Villes et villages traversés :**

Thionville pont des Alliés (km 0), Cattenom Bar' Bac (km 9,0), Koenigsmacker écluse (km 12,0), Malling (km 16,0), Contz-les-Bains (km 25,0), Sierck-les-Bains (km 27,0)



Télécharger la carte

**La Moselle à vélo**  
**de Thionville à Sierck-les-Bains**

57-68 Thionville-Sierck AR RG

26.83 km  
Distance

--  
Vitesse moyenne

--  
Objectif de temps

Cyclisme sur route  
Type de parcours

Altitude

55 m  
Ascension totale

61 m  
Descente totale



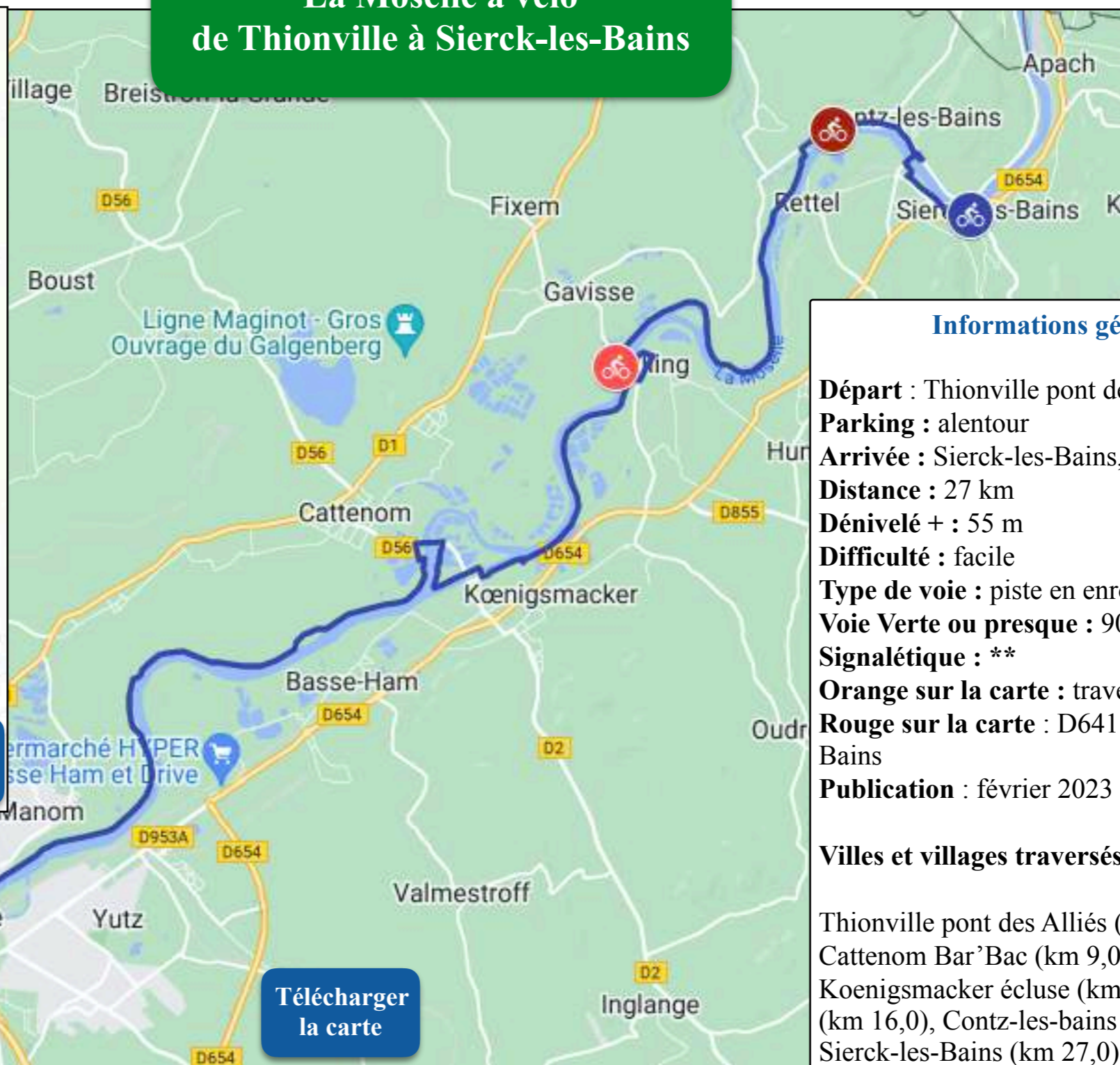
Développer

Public : disponible pour tout le monde. Rendre privé

En savoir plus

**trace Garmin** Envoyer vers l'appareil

**trace Openrunner**

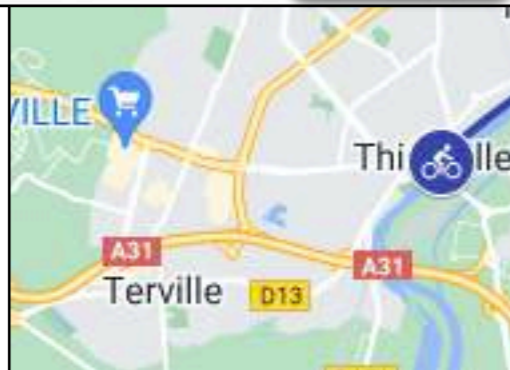


**Informations générales**

**Départ :** Thionville pont des alliés  
**Parking :** alentour  
**Arrivée :** Sierck-les-Bains, place Morsbach  
**Distance :** 27 km  
**Dénivelé + :** 55 m  
**Difficulté :** facile  
**Type de voie :** piste en enrobé, route  
**Voie Verte ou presque :** 90 %  
**Signalétique :** \*\*  
**Orange sur la carte :** traversée de Malling  
**Rouge sur la carte :** D641 avant Contz-les-Bains  
**Publication :** février 2023

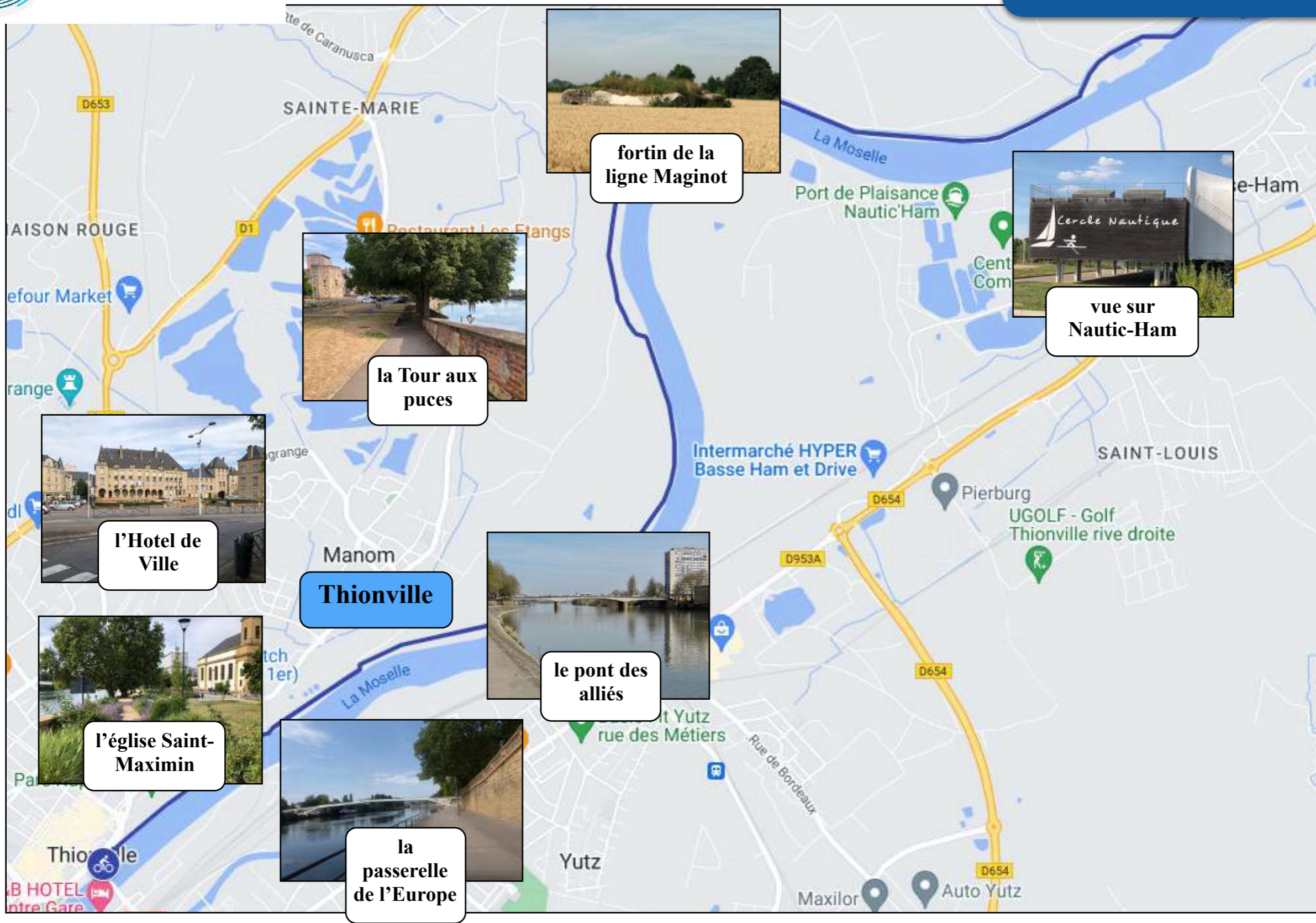
**Villes et villages traversés :**

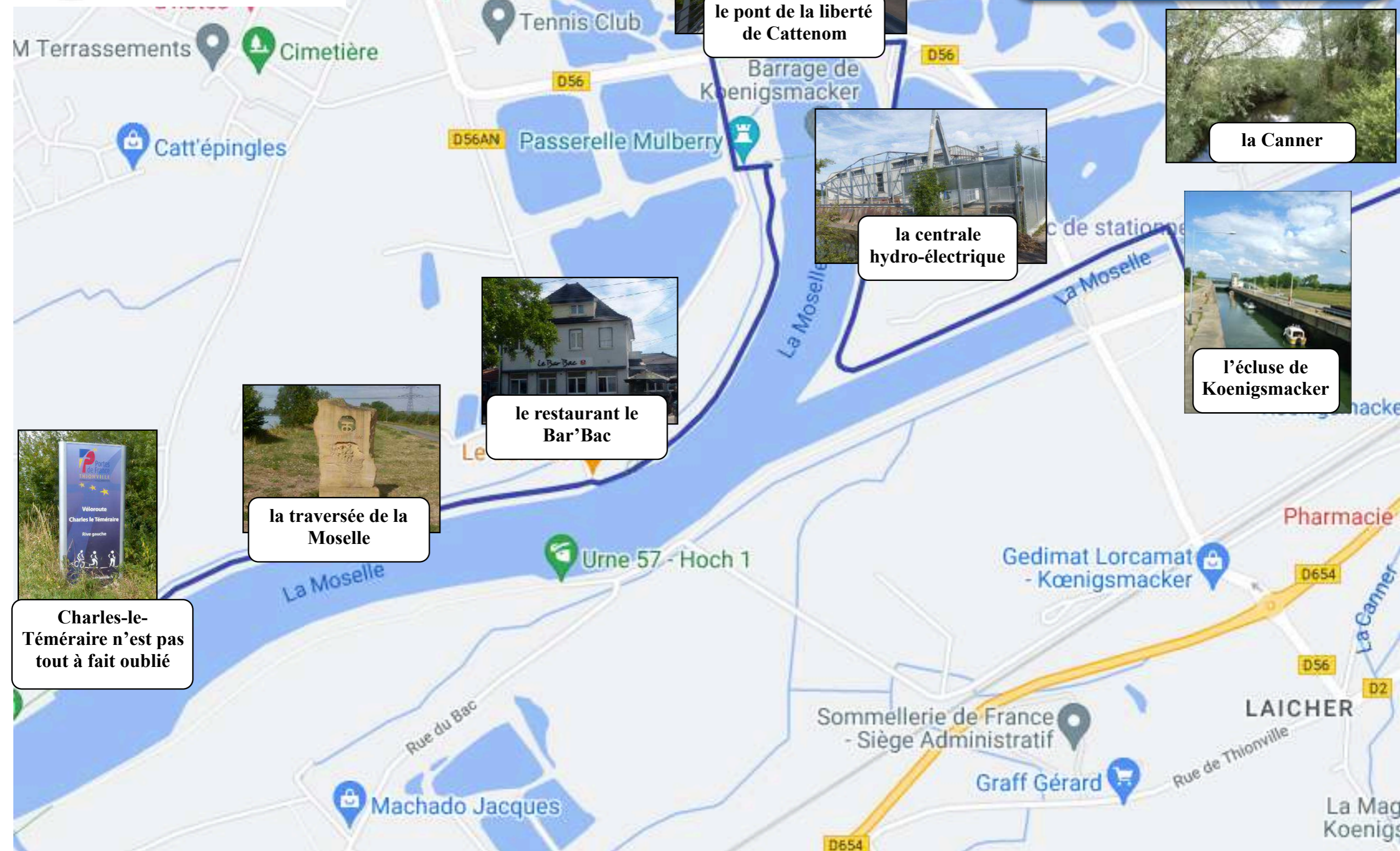
Thionville pont des Alliés (km 0)  
 Cattenom Bar'Bac (km 9,0),  
 Koenigsmacker écluse (km 12,0), Malling (km 16,0), Contz-les-bains D64 (km 25,0),  
 Sierck-les-Bains (km 27,0)



**Télécharger la carte**







**le pont de la liberté de Cattenom**



**la Canner**



**la centrale hydro-électrique**



**l'écluse de Koenigsmacker**



**le restaurant le Bar'Bac**



**la traversée de la Moselle**



**Charles-le-Téméraire n'est pas tout à fait oublié**

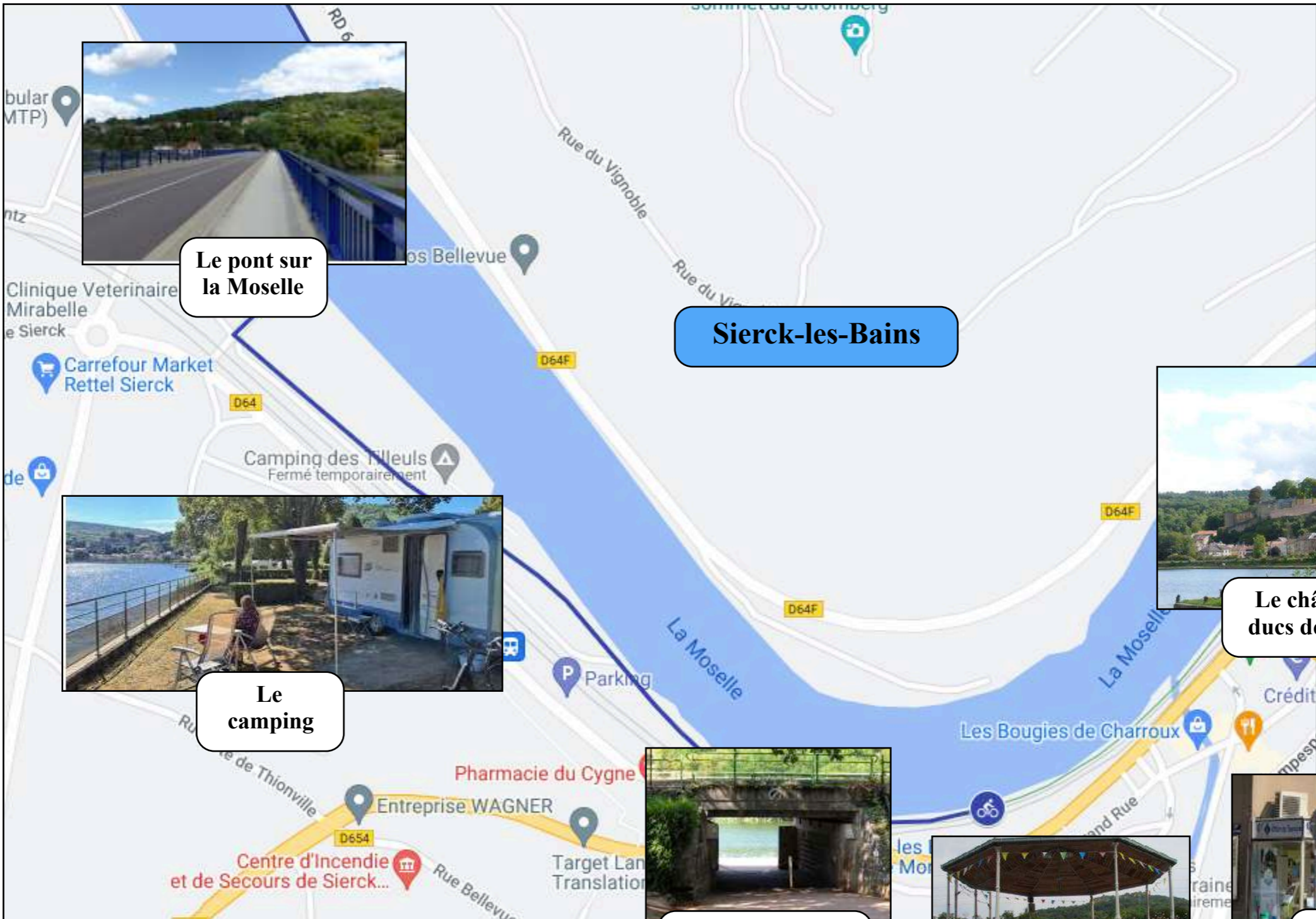


The map shows the Moselle river winding through the region. Key locations and points of interest are marked with red bicycle icons and callout boxes:

- La route D 64 sur 1 km**: A photo of a paved road through a green landscape.
- La passerelle sur l'Altbach**: A photo of a wooden walkway through a wooded area.
- La passerelle sur l'Altbach**: A second photo of a different wooden walkway.
- La chartreuse de Rettel**: A photo of a large stone building with a tower, situated near a body of water.
- Le camping de Malling**: A photo of a lakeside area with trees and a blue sky.
- Les chalets de Berg-sur-Moselle**: A photo of a wooden chalet with a balcony, surrounded by trees.
- Le pont de Malling**: A photo of a modern concrete bridge over the river.
- Source S<sup>r</sup> Jerome** and **Quelle S<sup>r</sup> Hieronimus**: Callout boxes containing text in Gothic script.

Other locations on the map include Contz-les-Bains, Rettel, Gavisse, Berg-sur-Moselle, Malling, and LA CERISERAIE. Road numbers D1, D62, D64, D654, and D61 are also visible.

**les points d'intérêt**



**Le pont sur la Moselle**

**Sierck-les-Bains**



**Le camping**



**Le château des ducs de Lorraine**



**Tunnel de passage sous la Voie ferrée**



**Le kiosque**



**Office de Tourisme**





**de Thionville au restaurant  
Bar'Bac**



**Restaurant Bar'Bac (km 9,0)**



**fortin de la  
ligne Maginot**

**En savoir  
plus**



**restaurant le  
Bar'Bac**



**franchissement de  
la Moselle le 9  
novembre 1944**

**du restaurant Bar'Bac à  
Koenigsmacker écluse**



**centrale hydro-  
électrique**



**le pont de la liberté  
de Cattenom**



**Charles-le-  
Téméraire n'est pas  
tout à fait oublié**

**Koenigsmacker écluse (km 12,0)**



l'écluse de Koenigsmacker,  
mise en service en 1964



le pont, enjambant la  
Moselle vers Cattenom




En savoir  
plus





après une boucle dans Malling, on passe sous le pont pour rejoindre Koenigsmacker



la Canner

En savoir plus





le pont de Malling



En savoir plus

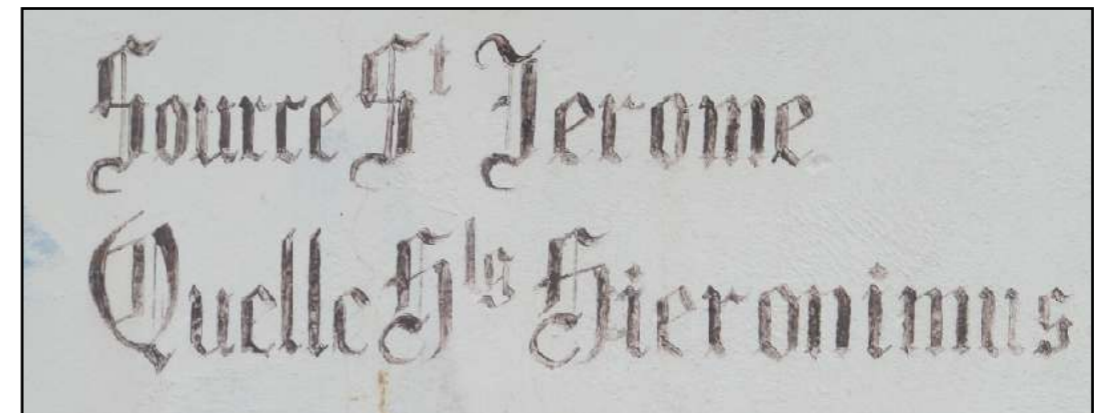




après être passé sous le pont, on longe la Moselle



En savoir plus



En savoir plus



en face du kiosque, on emprunte le petit tunnel sous la voie ferrée



vers Contz-les-Bains







tour à l'entrée de Sierck depuis Apach

