



## La Sarre à vélo

de Sarrebourg à Harskirchen





[www.lorvelo.fr](http://www.lorvelo.fr)

**La Sarre à vélo**  
**étape 2/4**  
**de Sarrebourg à Harskirchen**  
**34 km**

[Télécharger la carte](#)

## 57-80 Sarrebourg-Harskirchen

 Cyclisme sur route

 Public : disponible pour tout le monde. 

34.14 km	285 m	305 m
Distance	Ascension totale	Descente totale

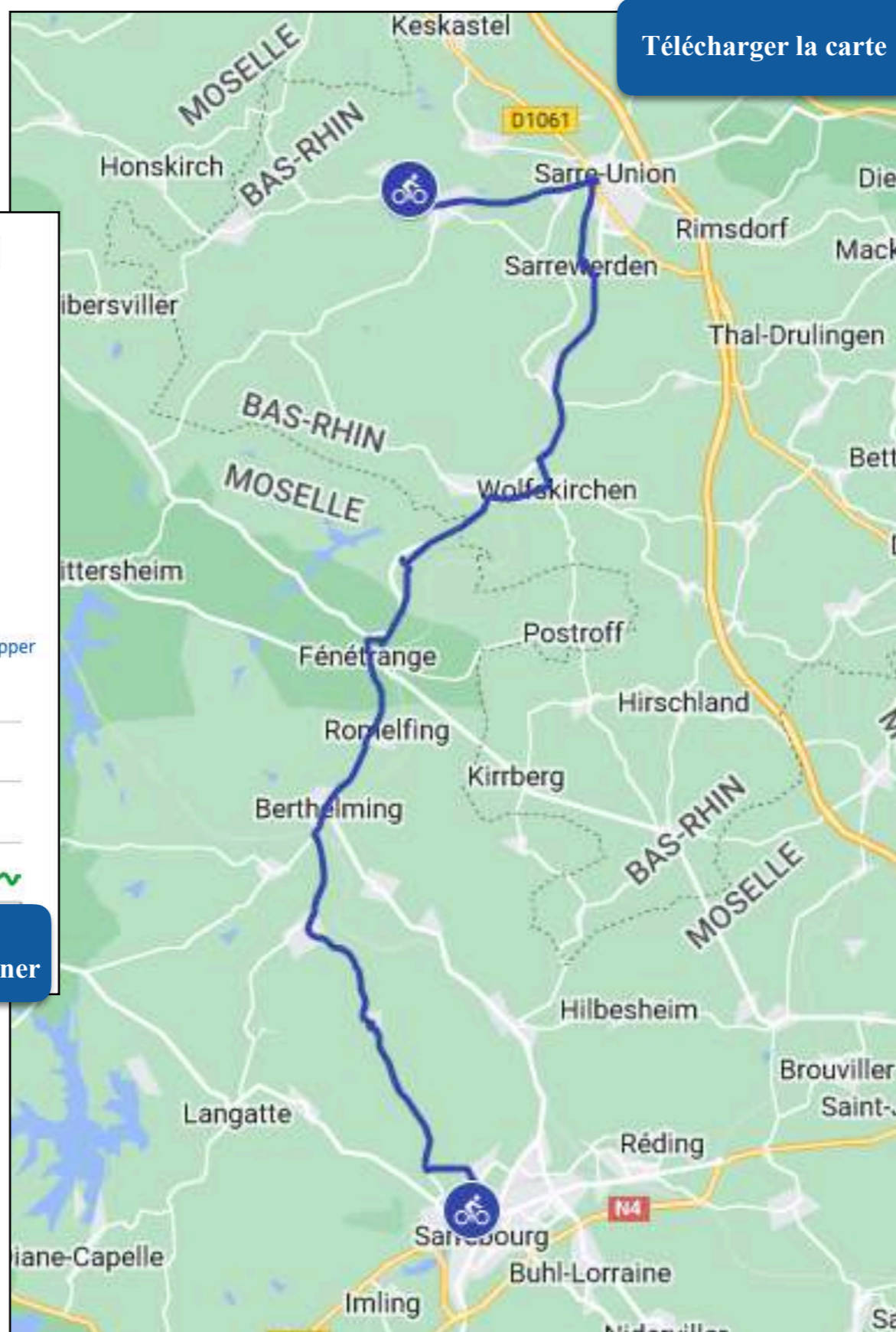
--	--
Vitesse moyenne	Objectif de temps

Altitude [Développer](#)



[Trace  
Garmin](#)

[Trace  
Openrunner](#)



### Informations générales

**Départ :** Sarrebourg

**Parking :** alentour

**Arrivée :** Harskirchen

**Distance :** 34 km

**Dénivelé + :** 312 m

**Difficulté :** facile

**Type de voie :** piste en enrobé


**Voie Verte ou presque :**

**Signalétique :**

**Publication :** juin 2024

### Villes et villages traversés :


Sarrebourg (km 0), Dolving (km 5,0), Gosselming (km 8,0), Berthelming (km 11,0), Romelfing (km 13,0), Fénétrange (km 15,0), Niderstinzelt (km 17,5), Wolfskirchen (km 22,0), Sarrewerden (km 27,5), Sarre-Union (km 30,0), Harskirchen (km 34,0)






Vitrail de Chagall









de Dolving à Gosselming




le ruisseau de la Grande Prairie
















de Wolfskirchen à Sarrewerden







de Sarre-Union à Harskirchen



le canal de la Sarre