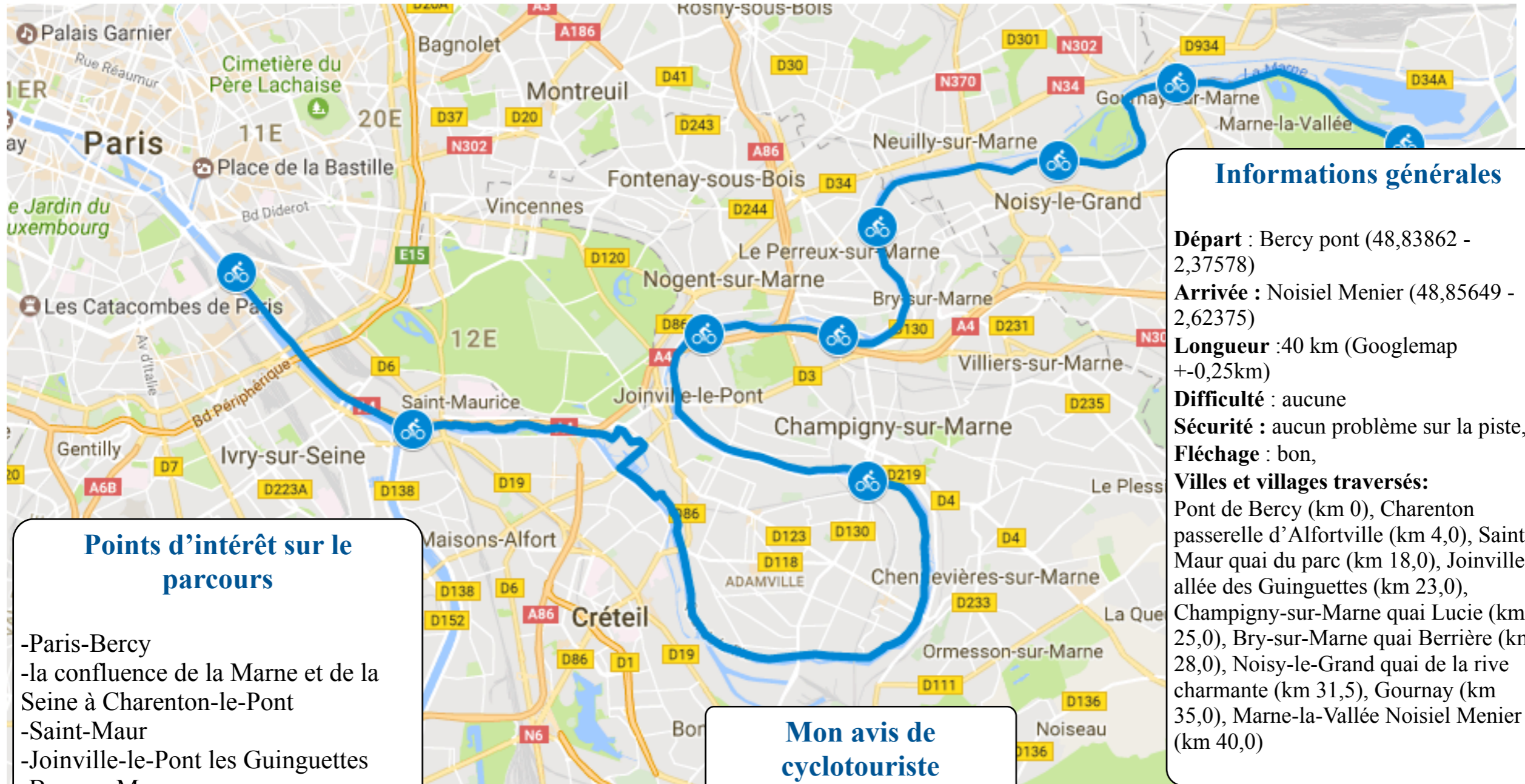


**de Paris-Bercy (75) à Marne-la-Vallée (77)
sur les berges de la Seine puis de la Marne**



**De Paris-Bercy à Marne-la-Vallée Noisiel
40 km**



Points d'intérêt sur le parcours

- Paris-Bercy
- la confluence de la Marne et de la Seine à Charenton-le-Pont
- Saint-Maur
- Joinville-le-Pont les Guinguettes
- Bry-sur-Marne
- Noisy-leGrand
- Noisiel usine Menier
- la Marne

Mon avis de cyclotouriste

un très beau parcours le long de la Marne, avec de nombreux points d'intérêts (voir ci-dessus)

Informations générales

Départ : Bercy pont (48,83862 - 2,37578)

Arrivée : Noisiel Menier (48,85649 - 2,62375)

Longueur :40 km (Googlemap +/-0,25km)

Difficulté : aucune

Sécurité : aucun problème sur la piste,

Fléchage : bon,

Villes et villages traversés:


Pont de Bercy (km 0), Charenton passerelle d'Alfortville (km 4,0), Saint-Maur quai du parc (km 18,0), Joinville allée des Guinguettes (km 23,0), Champigny-sur-Marne quai Lucie (km 25,0), Bry-sur-Marne quai Berrière (km 28,0), Noisy-le-Grand quai de la rive charmante (km 31,5), Gournay (km 35,0), Marne-la-Vallée Noisiel Menier (km 40,0)



notre balade
débuté au Pont
de Bercy,
direction
Charenton-le-
Pont sur la piste
cyclable.



En savoir plus
(Accès à un livret avec carte, photos et textes)





on roule parfois entre
la Seine et l'A4, mais
en toute sécurité



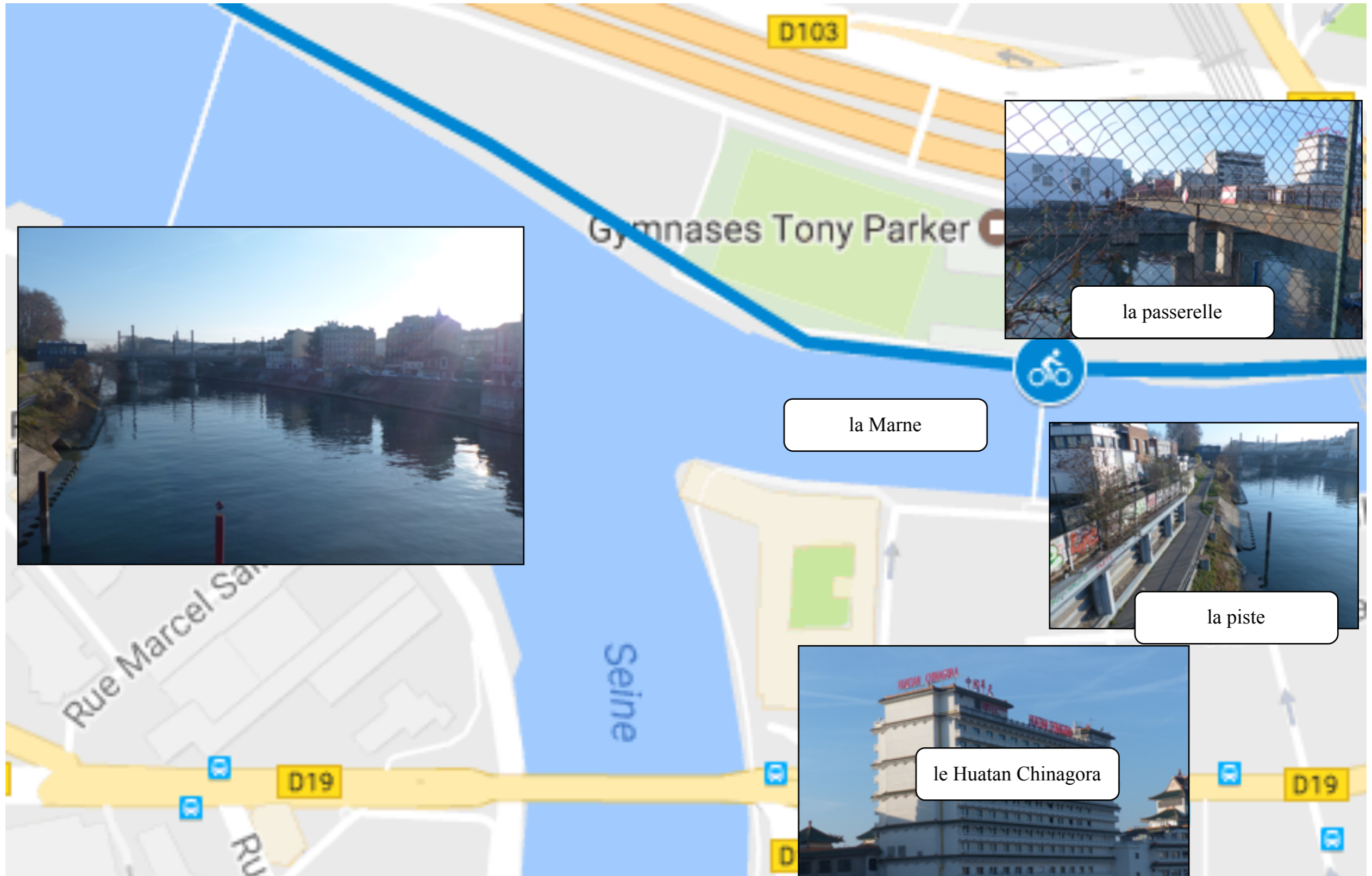
le viaduc d'Austerlitz



Charenton-le-Pont passerelle d'Alfortville (km4,0)

de Bercy à Marne-la-Vallée
sur les berges de la Seine
puis de la Marne 40 km







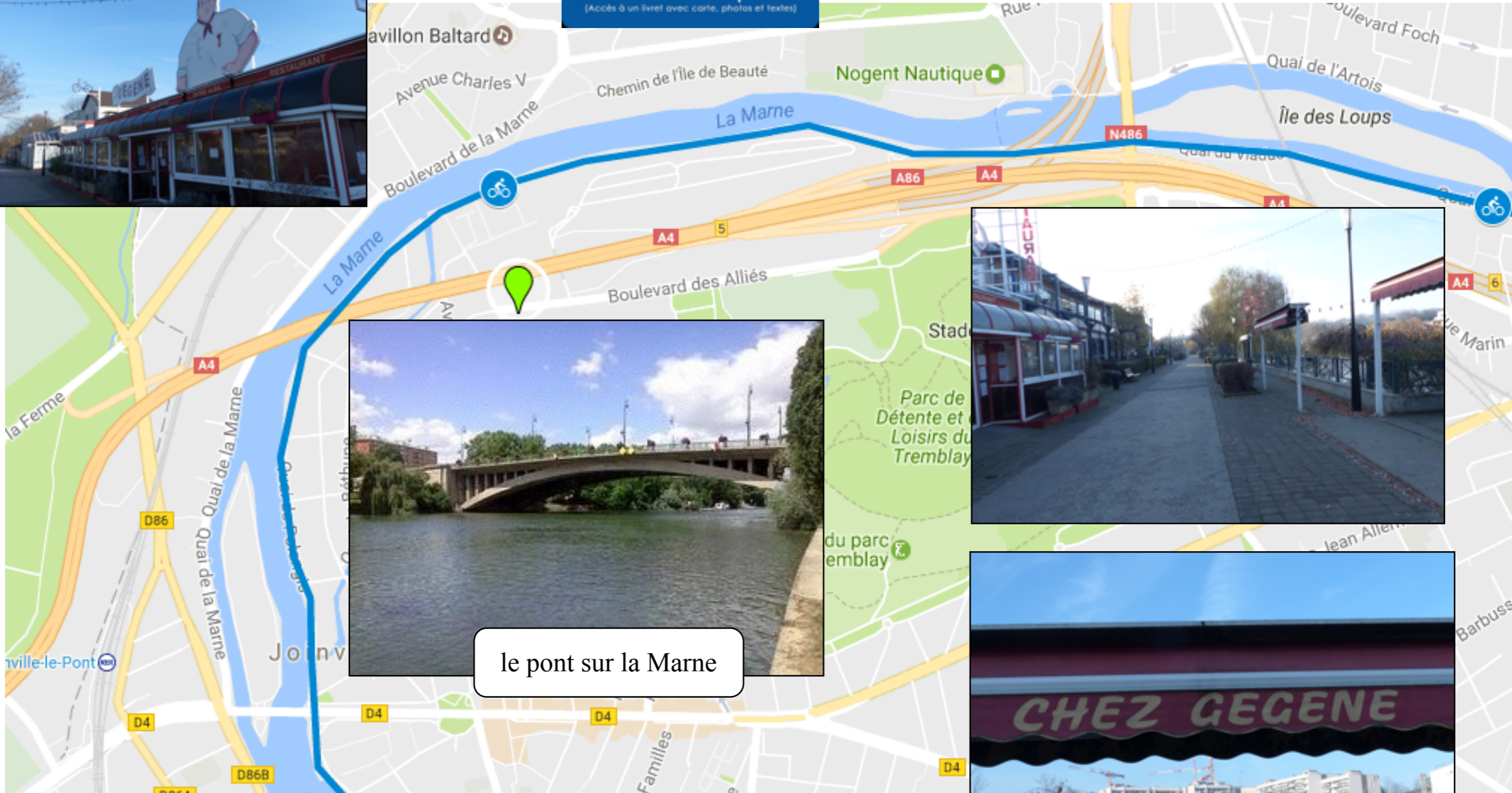
En savoir plus
(Accès à un livret avec carte, photos et textes)





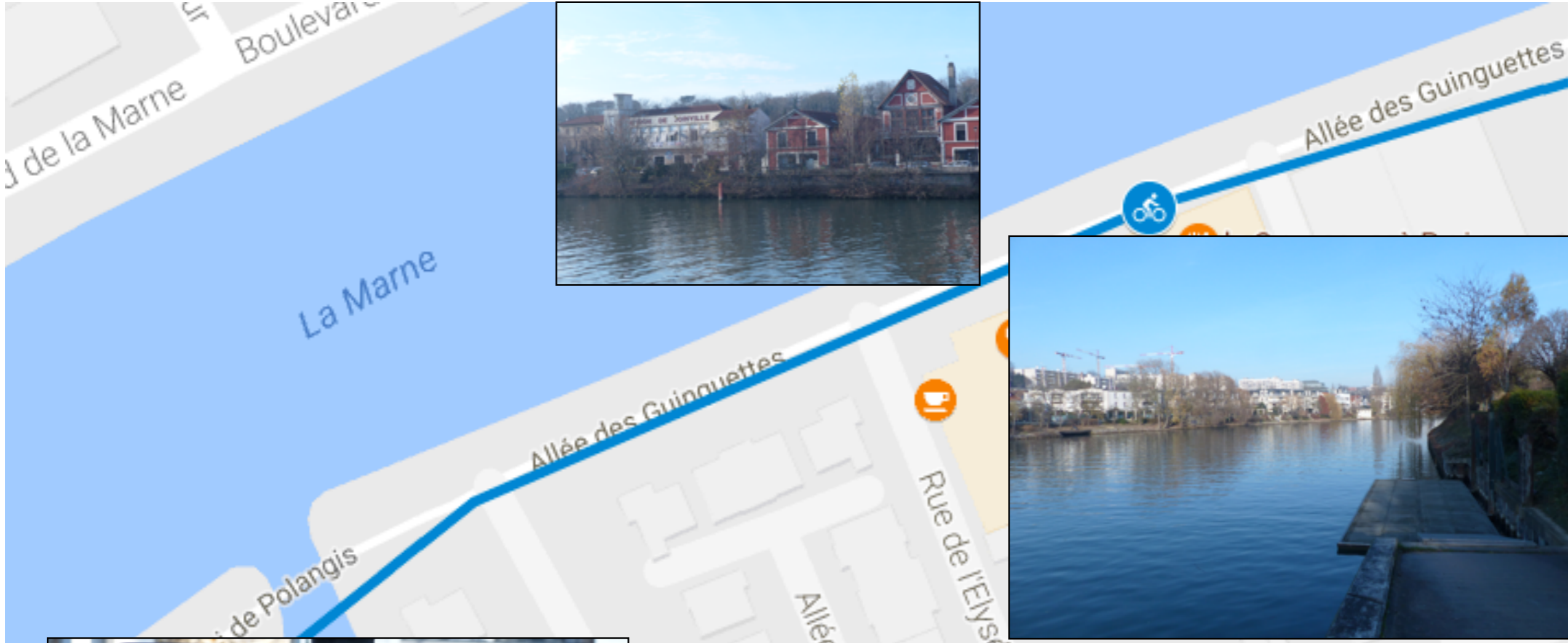


En savoir plus
(Accès à un livret avec carte, photos et textes)



le pont sur la Marne





Champigny-sur-Marne quai Lucie (km25,0))

de Bercy à Marne-la-Vallée
sur les berges de la Seine
puis de la Marne 40 km



En savoir plus
(Accès à un livret avec carte, photos et textes)





En savoir plus
(Accès à un livret avec carte, photos et textes)





En savoir plus
(Accès à un livret avec carte, photos et textes)





En savoir plus
(Accès à un livret avec carte, photos et textes)





Le Rocael Club, Auchan Chelles les Halles, Brico Dépôt Vaires-sur-Marne, Mini Golf du Parc du Moulin, Quai des Mariniers, Avenue des îles, Canal de Chelles, Grande Avenue, Quai Auguste Prévost, La Marne, Rue de la Hart, Lac de Vaires-sur-Marne, Marne-la-Vallée, Nestlé France Usine Menier.

l'usine Menier
























En savoir plus
(Accès à un livret avec carte, photos et textes)



Marne-la-Vallée Noisiel usine Menier (km 40,0)

de Bercy à Marne-la-Vallée
sur les berges de la Seine
puis de la Marne 40 km

La piste s'arrête, mais la Marne continue arrosant Meaux, Château-Thierry, Chalons-en-Champagne, Vitry-le-François, Saint-Dizier, Joinville, Chaumont, Langres, Balesmes-sur-Marne, où elle prend sa source.

-  Pont de Bercy
-  Bercy 4,0 Charenton Passere...
-  Charenton Passerelle Alfortvi...
-  Charenton 14,0 Saint-Maur
-  Saint-Maur quai du Parc
-  Saint-Maur 5,0 Joinville guing..
-  Joinville allée des Guinguettes
-  Joinville 2,0 Champigny
-  Champigny quai Lucie
-  Champigny 3,0 Bry-sur-Marne
-  Bry-sur-Marne quai Berrière
-  Bry 3,5 Noisy
-  Noisy quai de la rive charman..
-  Noisy 3,0 Gournay
-  Gournay
-  Gournay 4,0 Noisiel
-  Marne-la-Vallée Noisiel
-  Noisiel 41,0 Meaux
-  Meaux
-  Meaux 41,0 La Ferté-sous-Jo...
-  La Ferté-sous-Jouarre
-  La Ferté 42,5 Château-Thierry
-  Château-Thierry

