

Cluny-Macon

par le tunnel du Bois Clair



Cluny-Macon

par le tunnel du Bois Clair

56 km AR

Points d'intérêt sur le parcours

- Cluny
- le tunnel du Bois-Clair
- Milly-Lamartine, tout proche
- La Roche Vineuse
- Prissé
- Macon

Mon avis de cyclotouriste

une belle balade avec des noms qui chantent.
Un peu compliqué au départ et à la fin.
Bien fléché sur la Voie Verte

Informations générales

Départ 1: Cluny abbaye (46,43442 - 4,65854)

Départ 2 : Cluny piste (46,43142-4,67133)

Arrivée Macon Hotel de Ville (46,30329 - 4,83266)

Longueur : 56 km AR (Googlemap +-0,25km)

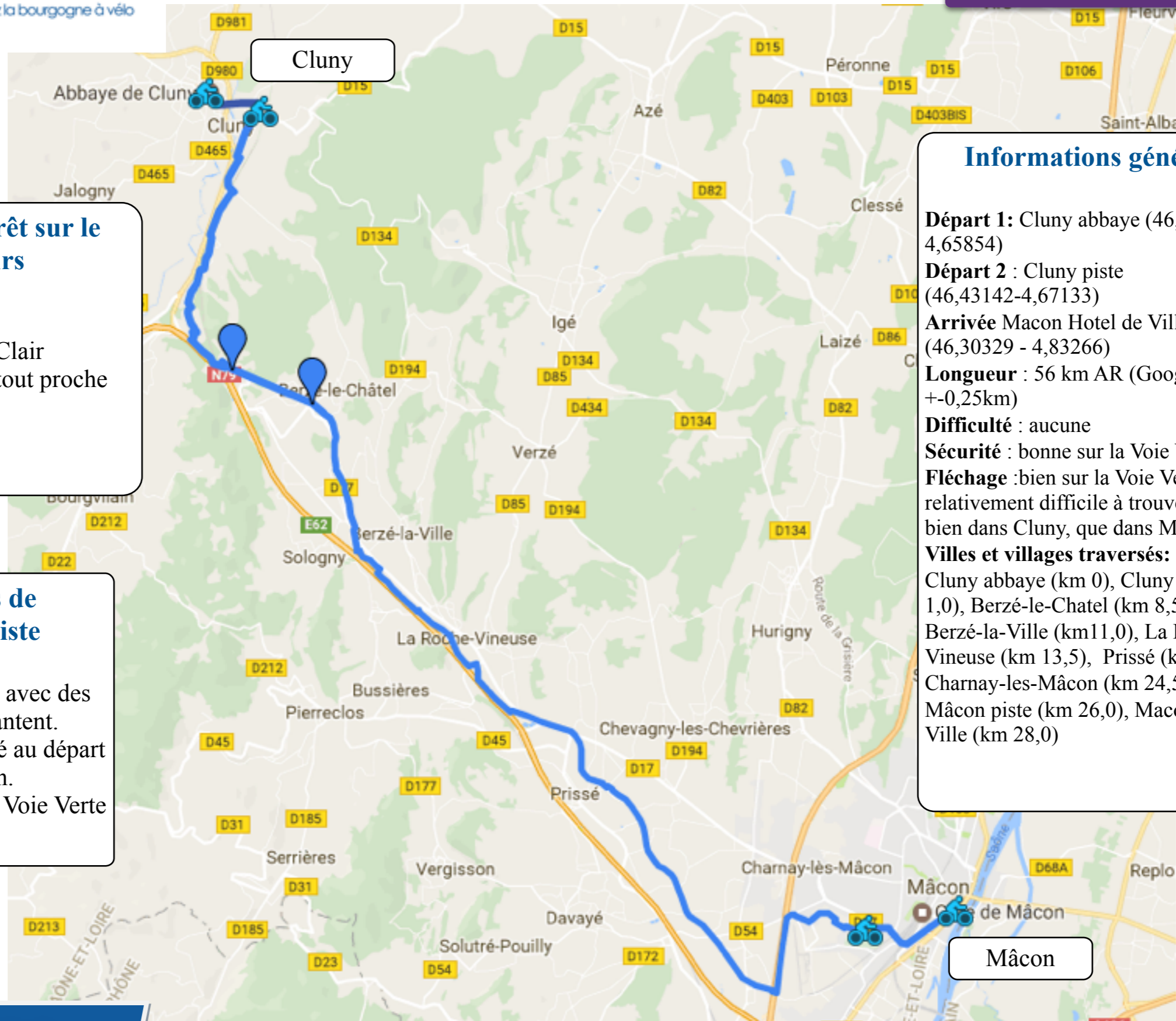
Difficulté : aucune

Sécurité : bonne sur la Voie Verte

Fléchage : bien sur la Voie Verte, qui est relativement difficile à trouver, aussi bien dans Cluny, que dans Mâcon

Villes et villages traversés:

Cluny abbaye (km 0), Cluny piste (km 1,0), Berzé-le-Chatel (km 8,5), Berzé-la-Ville (km 11,0), La Roche Vineuse (km 13,5), Prissé (km 18,0), Charnay-les-Mâcon (km 24,5), Mâcon piste (km 26,0), Macon Hotel de Ville (km 28,0)





L'abbaye de Cluny, fondée en 910 a été le symbole de la puissance de l'Ordre des Bénédictins à cette époque



En savoir plus

(Accès à un livre avec carte, photos et textes)

sur l'abbaye

En savoir plus

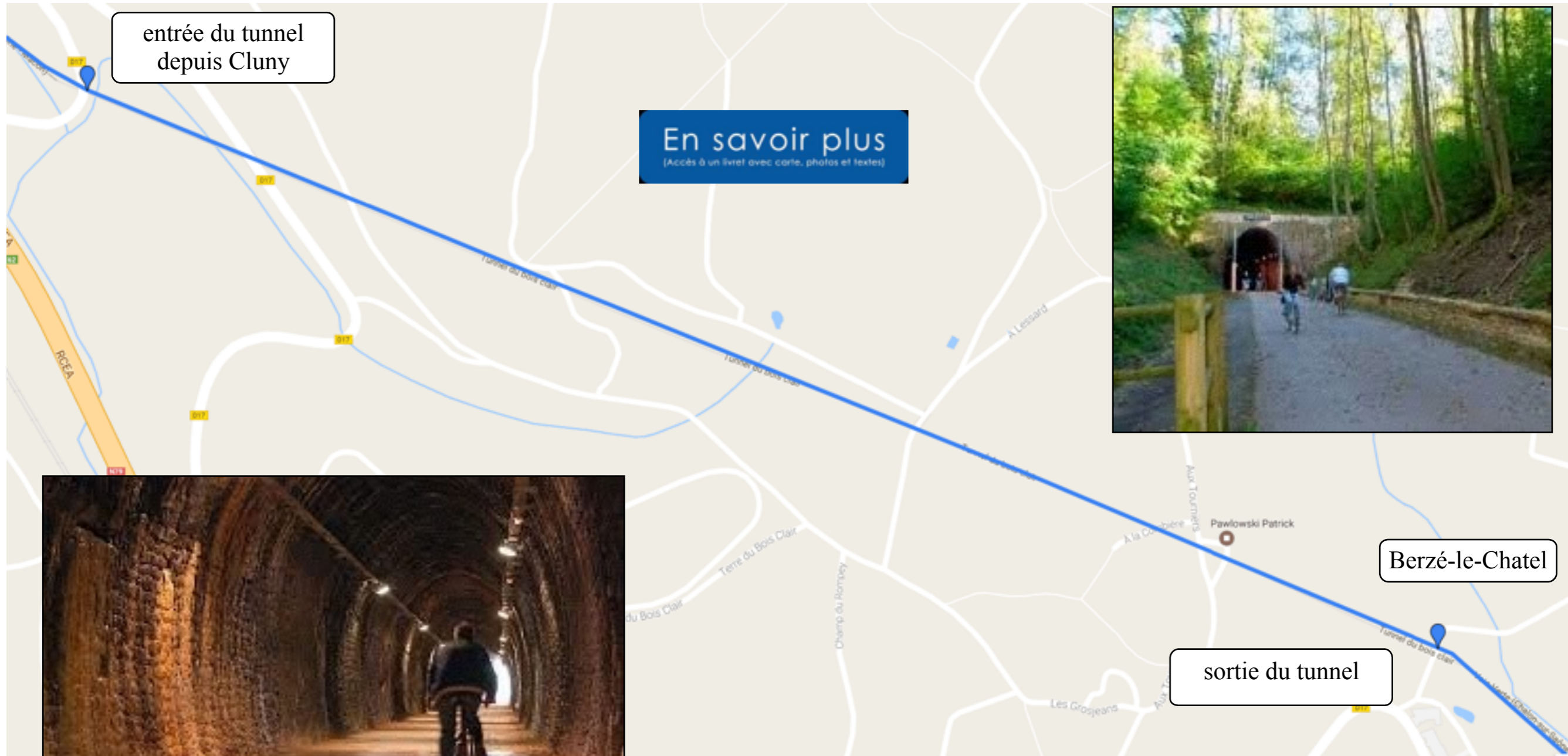
(Accès à un livre avec carte, photos et textes)

sur Cluny









entrée du tunnel
depuis Cluny



Berzé-le-Chatel

sortie du tunnel





à Milly, la maison natale de Lamartine

En savoir plus
(Accès à un livret avec carte, photos et textes)



En savoir plus
(Accès à un livret avec carte, photos et textes)





un vin renommé : le Macon Prissé



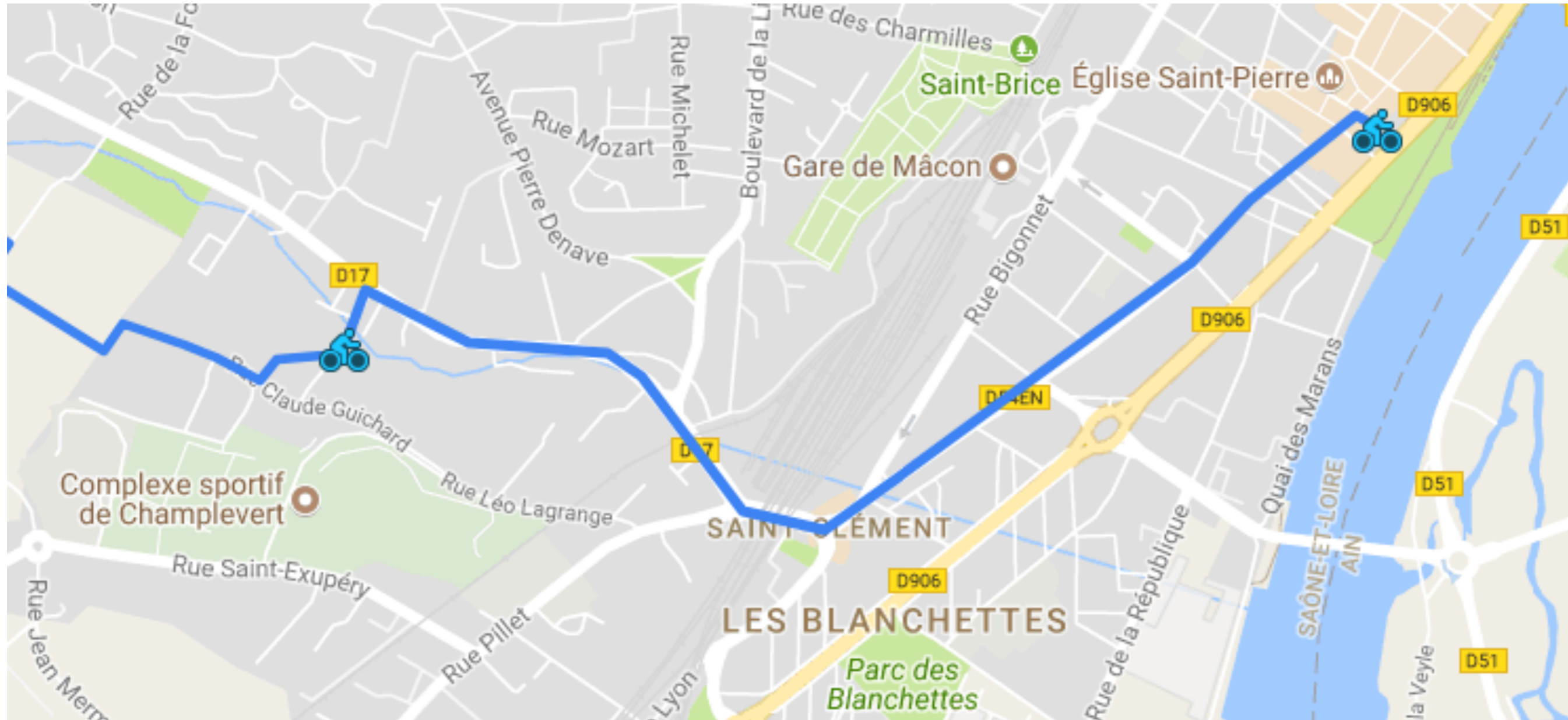
Charnay-les-Mâcon (km 24,5)

**Cluny-Macon
par le tunnel du Bois-Clair
56 km AR**



Mâcon piste (km 26,0)







En savoir plus
(Accès à un livret avec carte, photos et textes)

