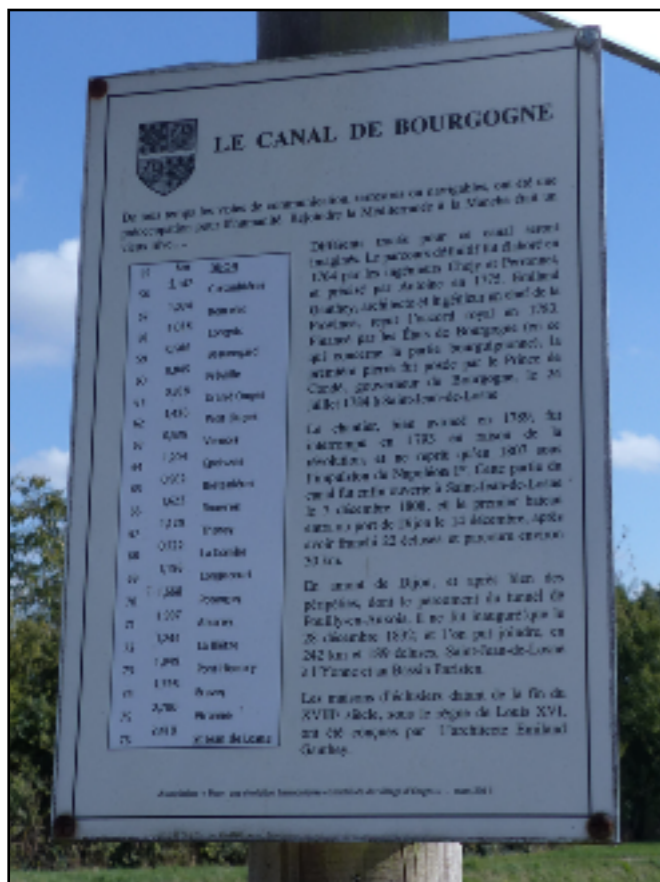


Voie Verte du canal de Bourgogne de Ouges à Pont-de-Pany par Dijon



**De Ouges à Pont-de-Pany
par Dijon port du canal et Dijon Lac Kir**

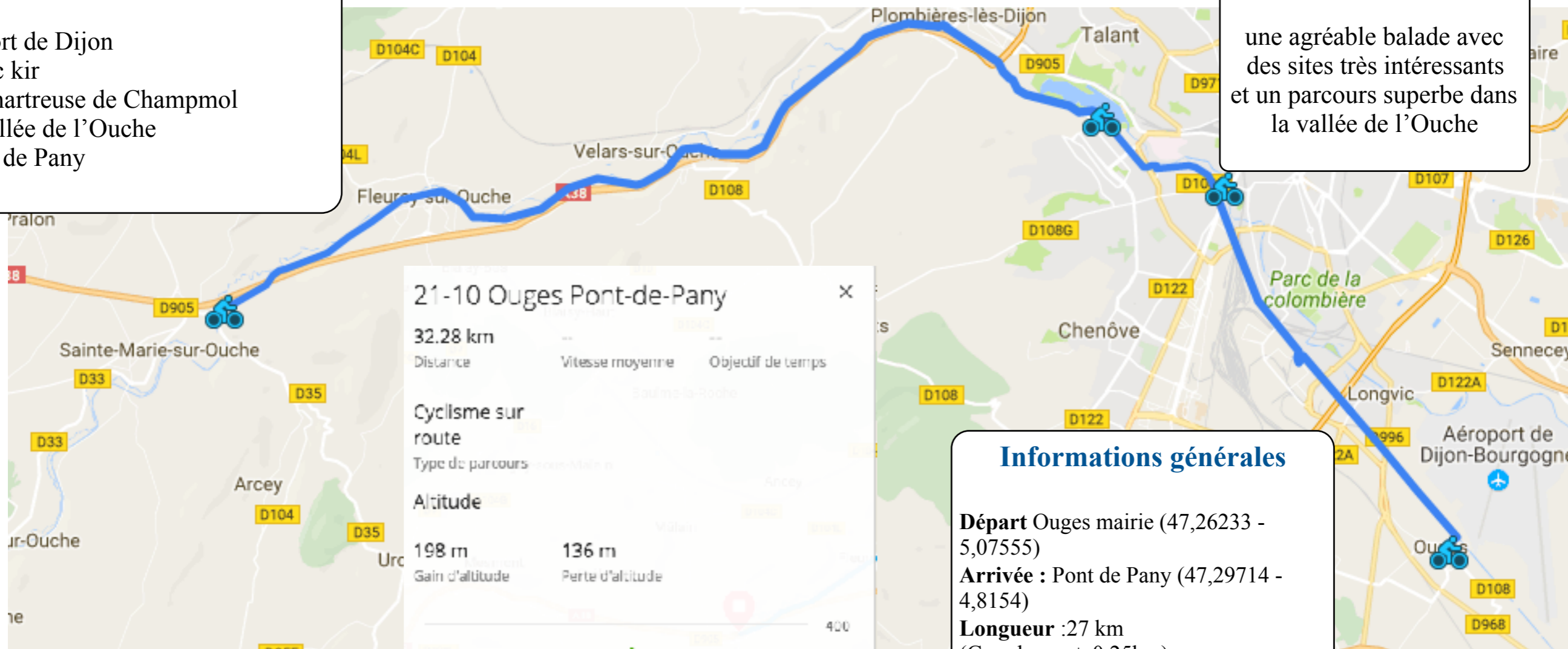
27 km

Points d'intérêt sur le parcours

- le Port de Dijon
- le lac kir
- la Chartreuse de Champmol
- la vallée de l'Ouche
- Pont de Pany

Mon avis de cyclotouriste

une agréable balade avec des sites très intéressants et un parcours superbe dans la vallée de l'Ouche



Informations générales

Départ Ouges mairie (47,26233 - 5,07555)
Arrivée : Pont de Pany (47,29714 - 4,8154)
Longueur :27 km
 (Googlemap+-0,25km),
Difficulté : aucune
Sécurité : aucun problème sur la piste,
Fléchage : bon
Villes et villages traversés:
 Ouges mairie (km0), Longvic (km3,0),
 Dijon port du canal (km 7,5), Lac Kir
 (km10,0), Plombières-les-Dijon
 (km13,5), Velars-sur-Ouche (km19,0),
 Fleurey-sur-Ouche (km23,0), Pont-de-
 Pany (km27,0)

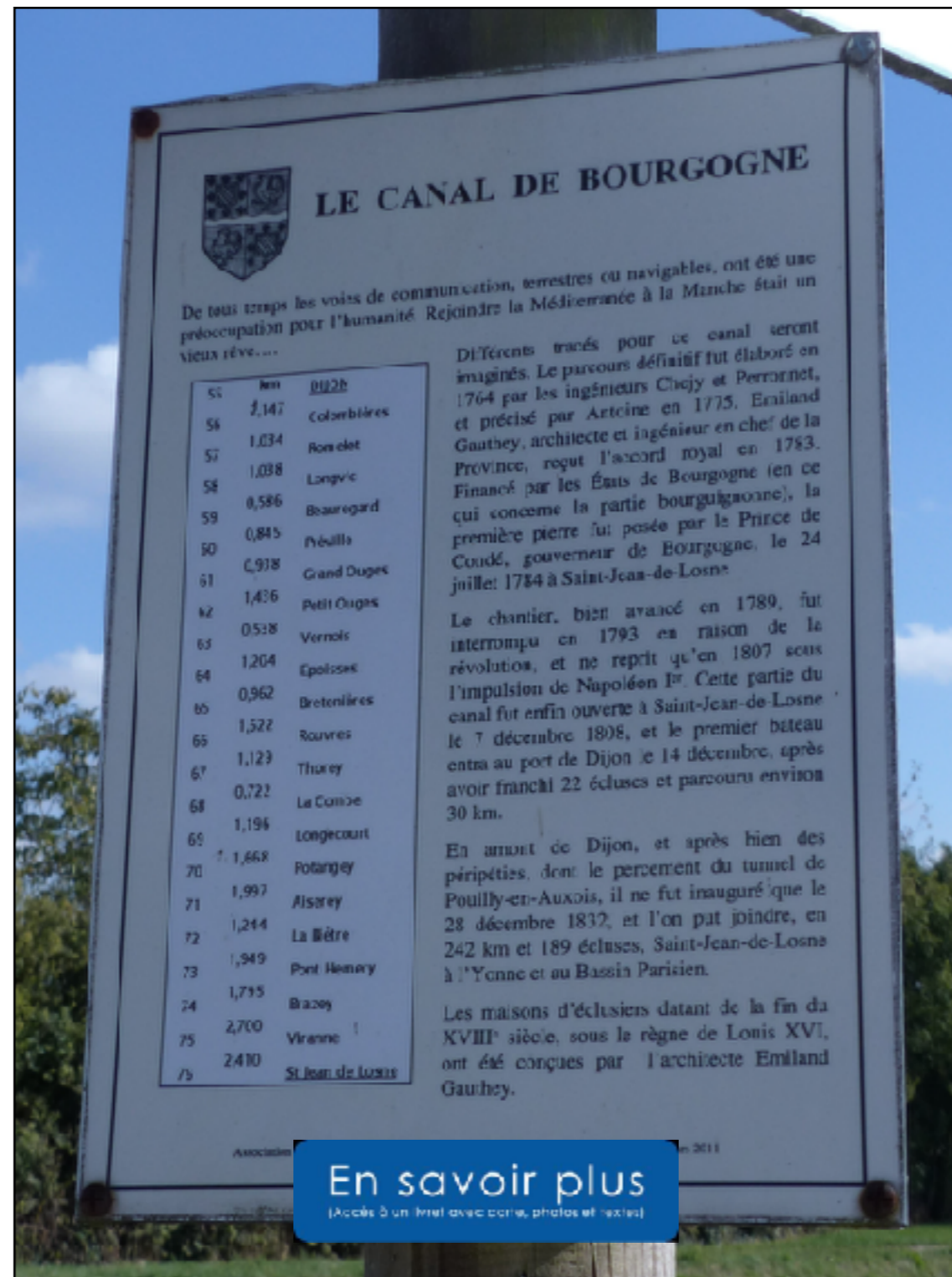
Télécharger la trace gpx



En savoir plus

(Accès à un livret avec carte, photos et textes)







En savoir plus
(Accès à un lien avec carte, photos et textes)





En savoir plus
(Accès à un brief avec carte, photos et textes)



Dijon Lac Kir (km 10,0)

**Voie Verte du canal de Bourgogne
de Ouges à Pont-de-Pany
par Dijon 27 km**

En savoir plus
(Accès à un livret avec carte, photos et textes)



tout prêt du lac, la Voie Verte
en provenance du port de
Dijon et permettant de
rejoindre Pont de Pany

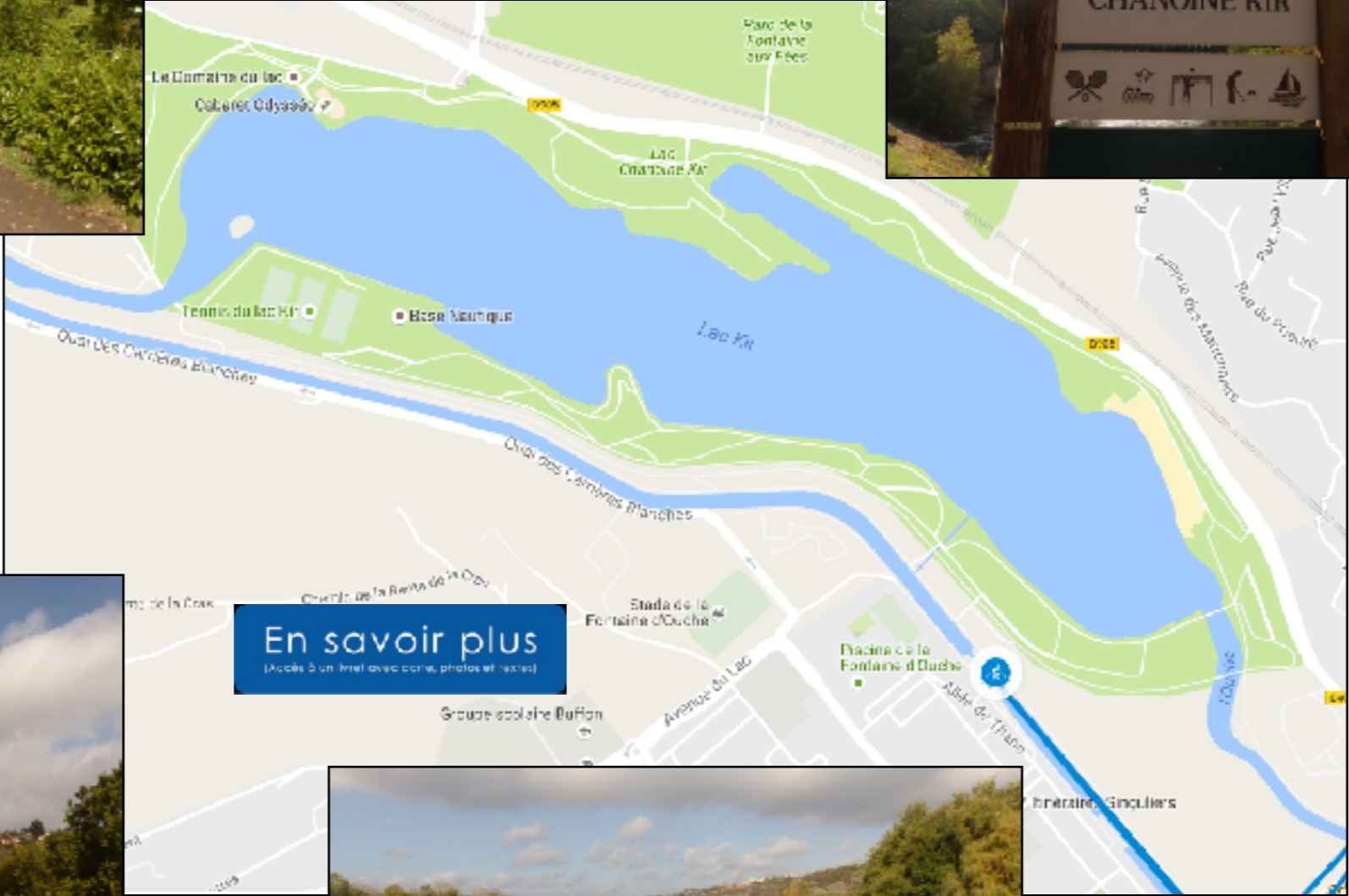


En savoir plus
(Accès à un livret avec carte, photos et textes)



Lac Kir (km 10,0)

Voie Verte du canal de Bourgogne de Ouges à Pont-de-Pany par Dijon 27 km



En savoir plus
(Accès à un livret avec carte, photos et textes)



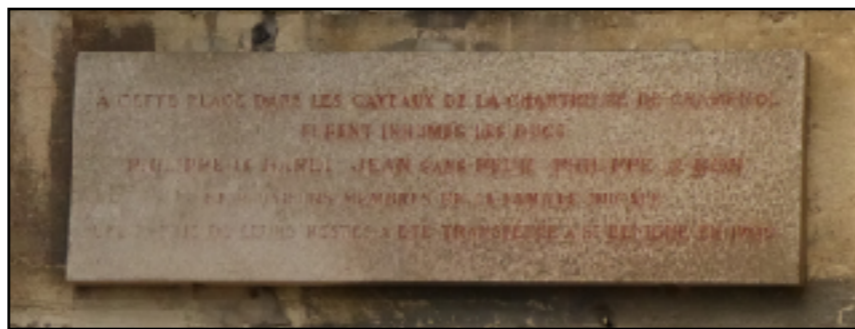


**Chartreuse de Champmol
le Puits de Moïse (km 10,0)**

**Voie Verte du canal de Bourgogne
de Ouges à Pont-de-Pany
par Dijon 27 km**



En savoir plus
(Accès à un livret avec carte, photos et textes)





En savoir plus

(Accès à un livret avec carte, photos et textes)





En savoir plus
(Accès à un livret avec carte, photos et textes)



On longe l'Ouche
pendant une
bonne partie du
parcours

En savoir plus
(Accès à un livret avec carte, photos et textes)





En savoir plus
(Accès à un livret avec carte, photos et textes)



En savoir plus

(Accès à un brief avec carte, photos et textes)



En savoir plus

(Accès à un brief avec carte, photos et textes)





En savoir plus

(Accès à un livret avec carte, photos et textes)

