

La chevauchée de Jeanne d'Arc de Vaucouleurs à Chinon en février 1429

6ème étape : 52 km Mézilles-Gien



Bourgogne : de Mézilles (89) à Bléneau (89)
Centre Val-de-Loire : de Bléneau à Gien (45)

Un peu d'histoire pour mieux comprendre

En savoir plus
(Accès à un livret avec carte, photos et textes)

Le parcours

- 1ère étape : Vaucouleurs-Saint-Urbain 52km
 - 2ème étape : Saint-Urbain Clairvaux : 54km
 - 3ème étape : Clairvaux Pothières 41 km
 - 4ème étape : Pothières Auxerre 90 km
 - 5ème étape : Auxerre Mézilles 33 km
 - 6ème étape : Mézilles Gien 52 km
 - 7ème étape : Gien Salbris 58 km
 - 8ème étape : Salbris Saint-Aignan 62 km
 - 9ème étape : Saint-Aignan Sainte-Catherine 68 km
 - 10ème étape Sainte-Catherine L'Ile Bouchard 22 km
 - 11ème étape : L'Ile Bouchard Chinon :18 km
- soit au total 550 km**

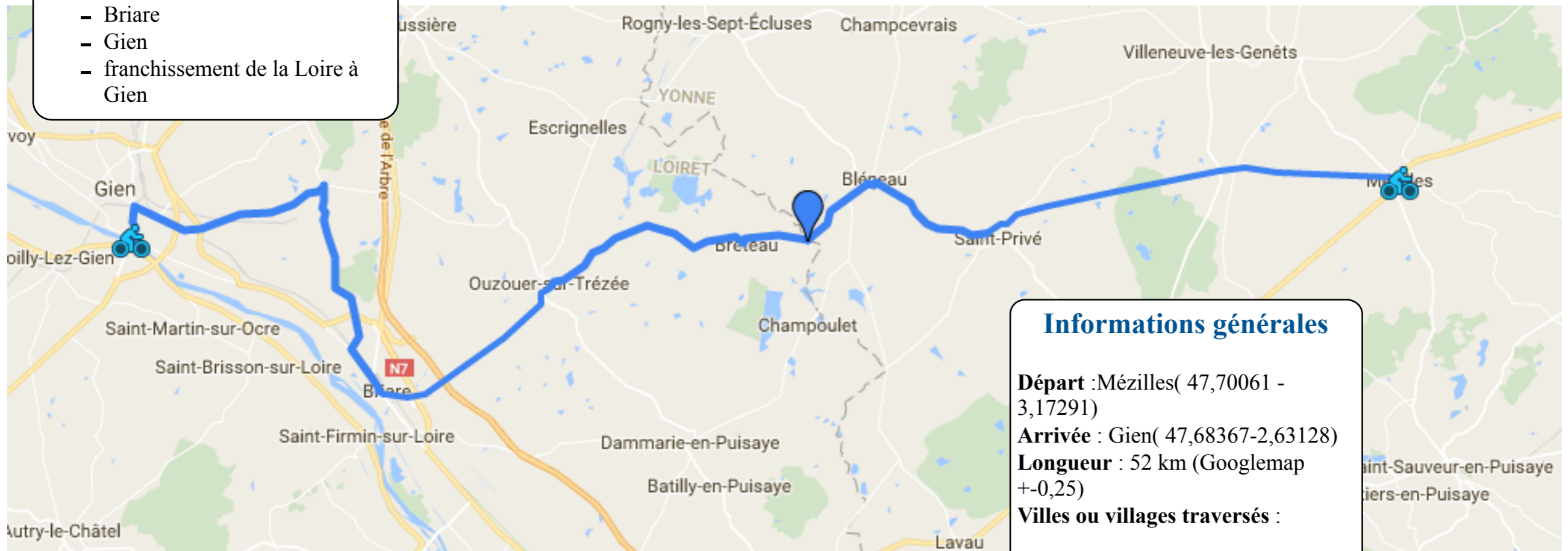


Source :
Maurice Vacheron
La Chevauchée de Jehanne la Pucelle
Editions Armine-Ediculture

Dates :
du 22 février au 5 mars
Pour d'autres auteurs, du 12 au 23 février

Points d'intérêt sur le parcours

- Mézilles
- franchissement du Loing à Bléneau
- franchissement de la Trézée à Ouzouer
- Briare
- Gien
- franchissement de la Loire à Gien



Informations générales

Départ : Mézilles (47,70061 - 3,17291)

Arrivée : Gien (47,68367 - 2,63128)

Longueur : 52 km (Googlemap +/- 0,25)

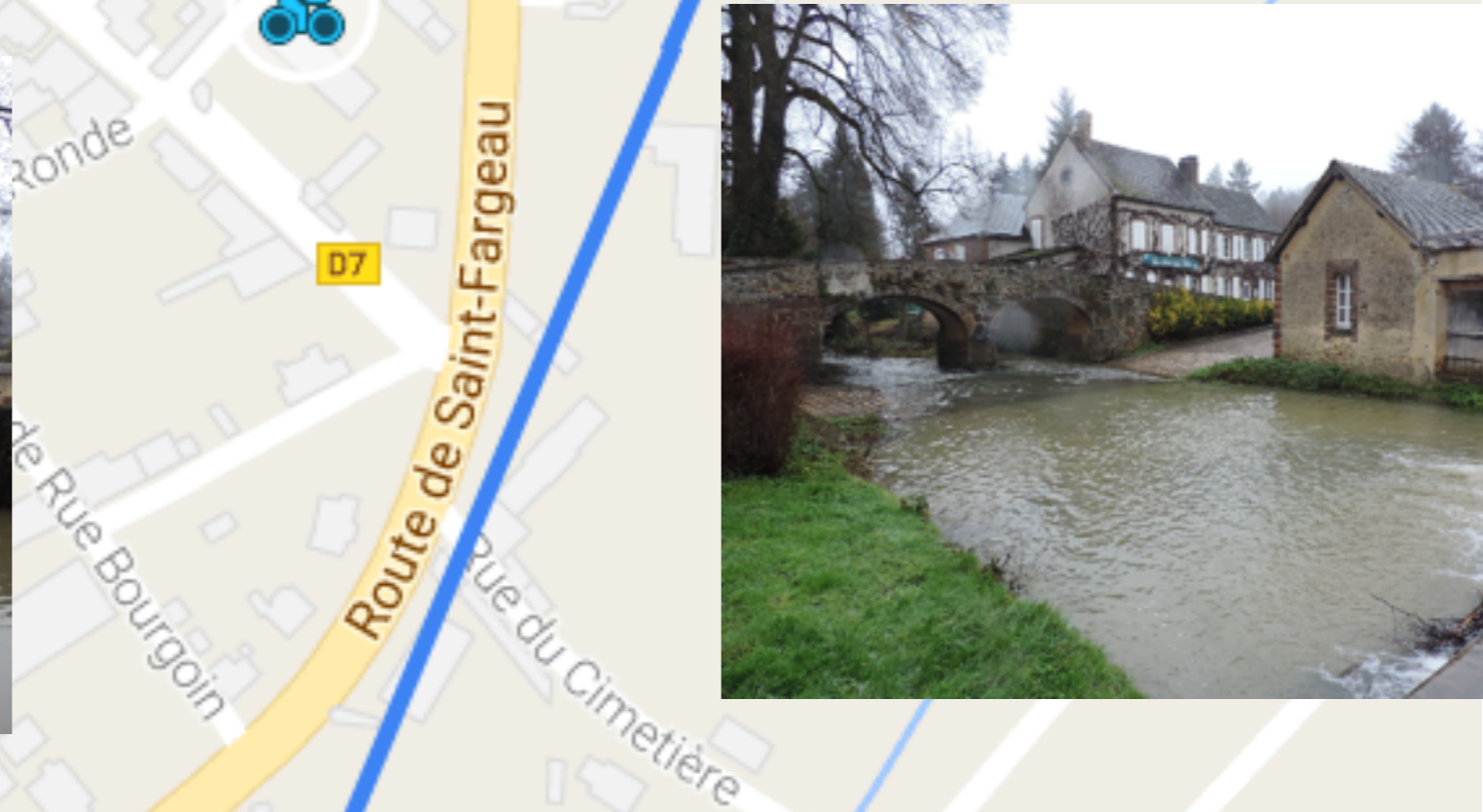
Villes ou villages traversés :

Mézilles (km 0), Septfonds (km 6,0), Saint-Privé (km 14,0), Bléneau (km 18,5), **limite 89-45** (km 21,0), Bréteau (km 23,0), Ouzouer-sur-Trézée (km 30,0), Briare (km 37,0), Arrabloy (km 44,5), **Gien** (km 52,0)



En savoir plus
(Accès à un livret avec carte, photos et textes)





Septfonds (km6,0)



Saint-Privé (km14,0)



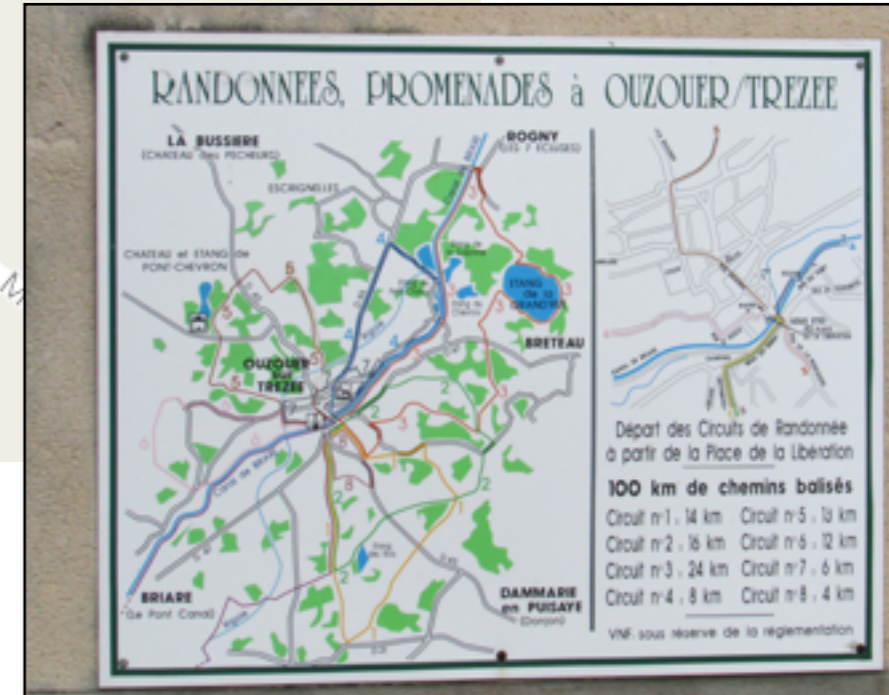
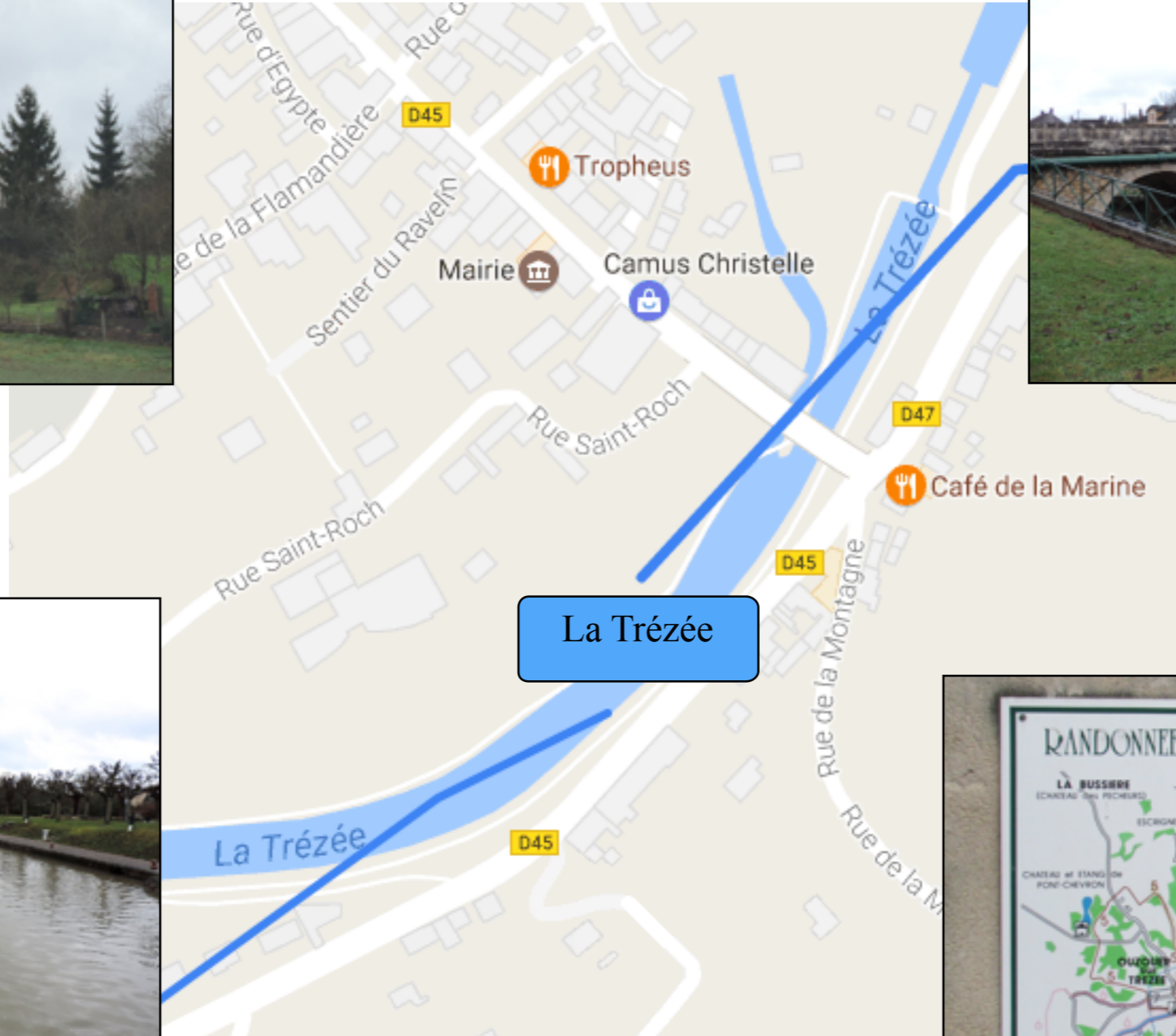
Bléneau (km18,5)

6ème étape : 52 km
Mezilles (89)
Gien (45)



limite 89-45 (km21,0)





Briare (km37,0)

6ème étape : 52 km
Mezilles (89)
Gien (45)



En savoir plus
(Accès à un livret avec carte, photos et textes)



Briare (km37,0)

6ème étape : 52 km
Mezilles (89)
Gien (45)



Arrabloy (km44,5)





En savoir plus

(Accès à un livret avec carte, photos et textes)



