

## La chevauchée de Jeanne d'Arc de Vaucouleurs à Chinon en février 1429

8ème étape : 62 km Salbris - Saint-Aignan





Un peu d'histoire pour mieux comprendre

**En savoir plus**  
(Accès à un livret avec carte, photos et textes)

## Le parcours

- 1ère étape : Vaucouleurs-Saint-Urbain 52km
  - 2ème étape : Saint-Urbain Clairvaux : 54km
  - 3ème étape : Clairvaux Pothières 41 km
  - 4ème étape : Pothières Auxerre 90 km
  - 5ème étape : Auxerre Mézilles 33 km
  - 6ème étape : Mézilles Gien 52 km
  - 7ème étape : Gien Salbris 58 km
  - 8ème étape : Salbris Saint-Aignan 62 km
  - 9ème étape : Saint-Aignan Sainte-Catherine 68 km
  - 10ème étape Sainte-Catherine L'Ile Bouchard 22 km
  - 11ème étape : L'Ile Bouchard Chinon :18 km
- soit au total 550 km**



**Source :**  
Maurice Vacheron  
La Chevauchée de Jehanne la Pucelle  
Editions Armine-Ediculture

**Dates :**  
du 22 février au 5 mars  
Pour d'autres auteurs, du 12 au 23 février



### Informations générales

**Départ :** Salbris (47,42901 - 2,05135)

**Arrivée :** Saint-Aignan-sur-Cher (47,26855 - 1,37349)

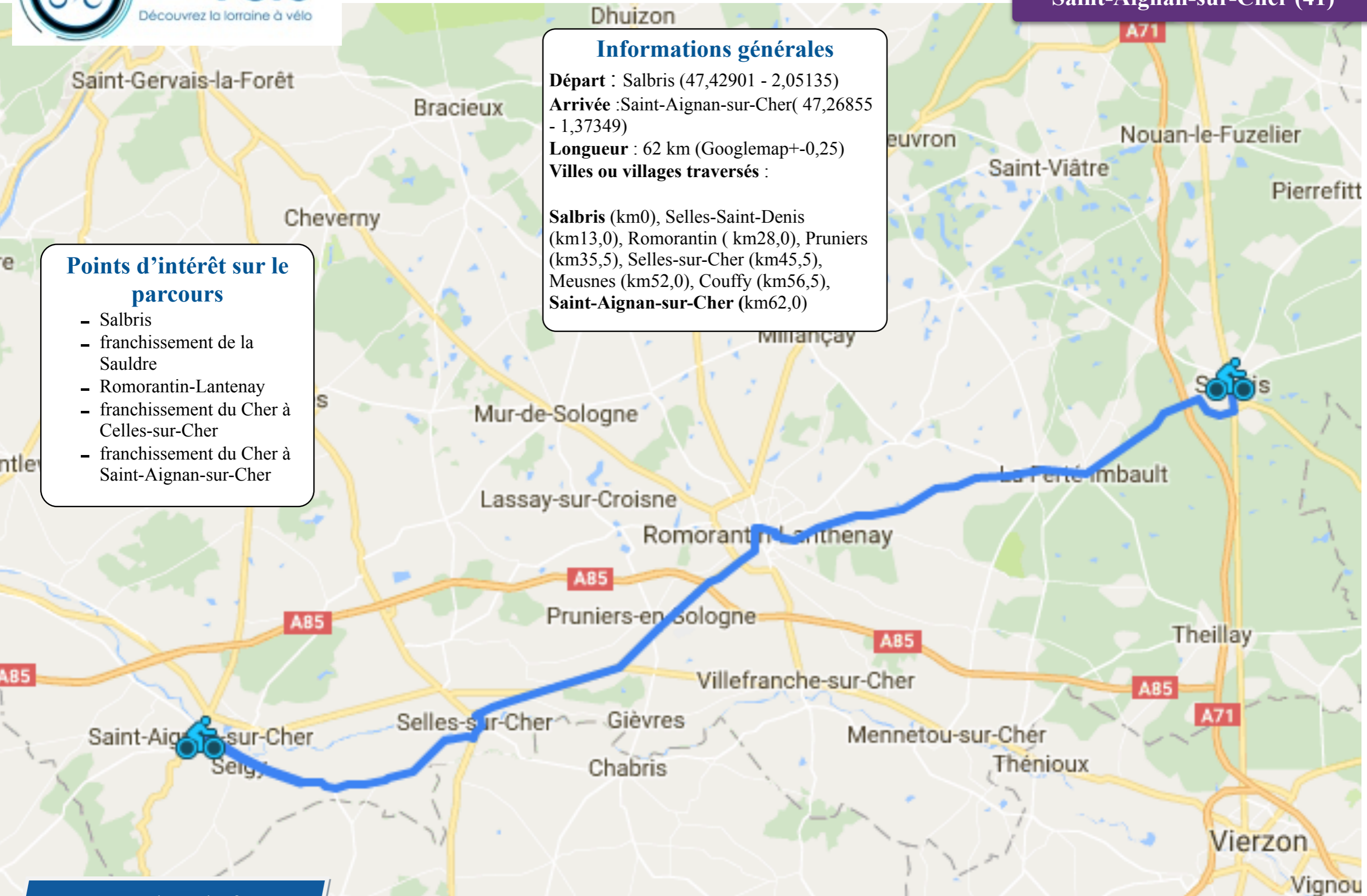
**Longueur :** 62 km (Googlemap+0,25)

**Villes ou villages traversés :**

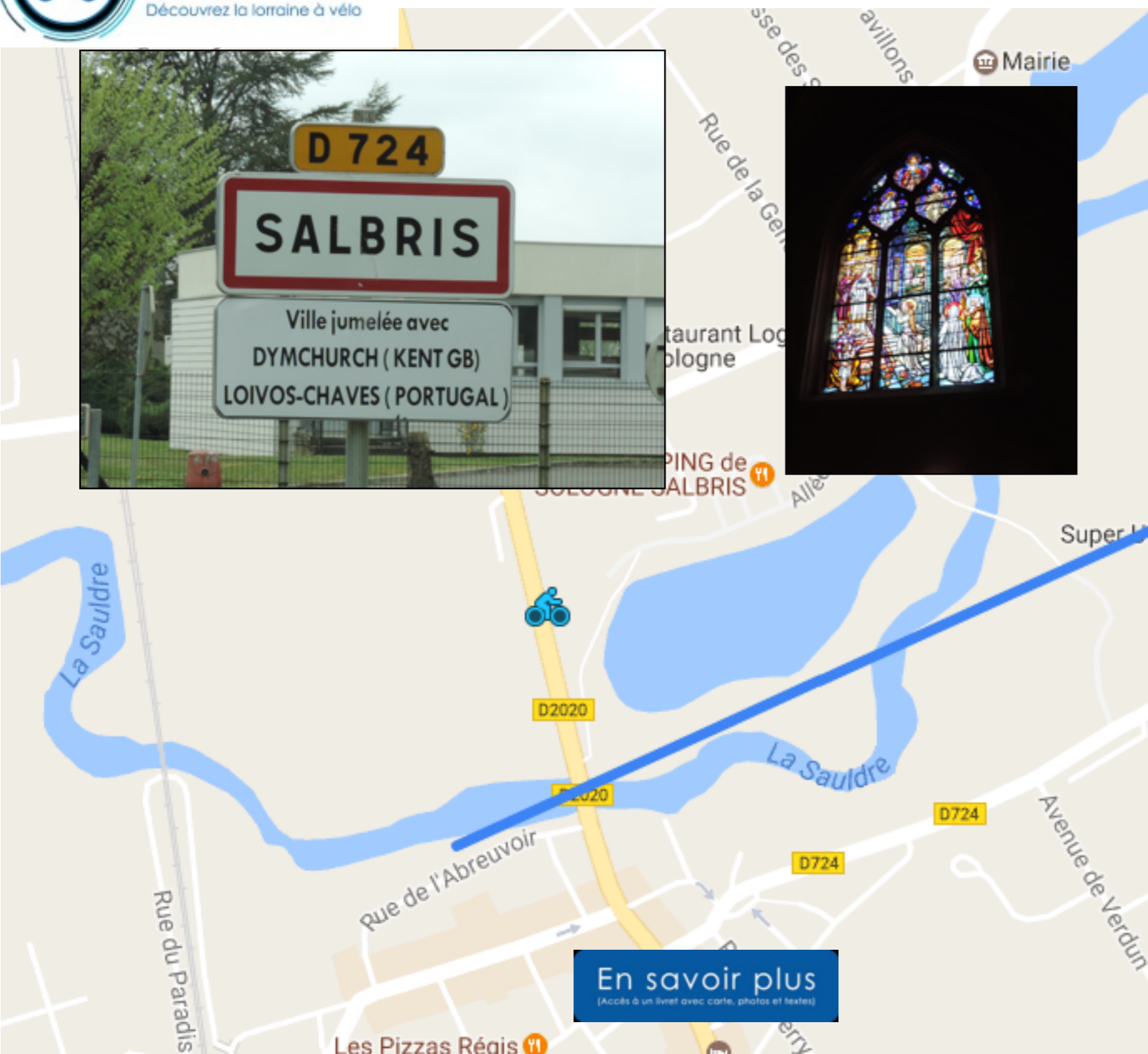
Salbris (km0), Selles-Saint-Denis (km13,0), Romorantin ( km28,0), Pruniers (km35,5), Selles-sur-Cher (km45,5), Meusnes (km52,0), Couffy (km56,5), **Saint-Aignan-sur-Cher (km62,0)**

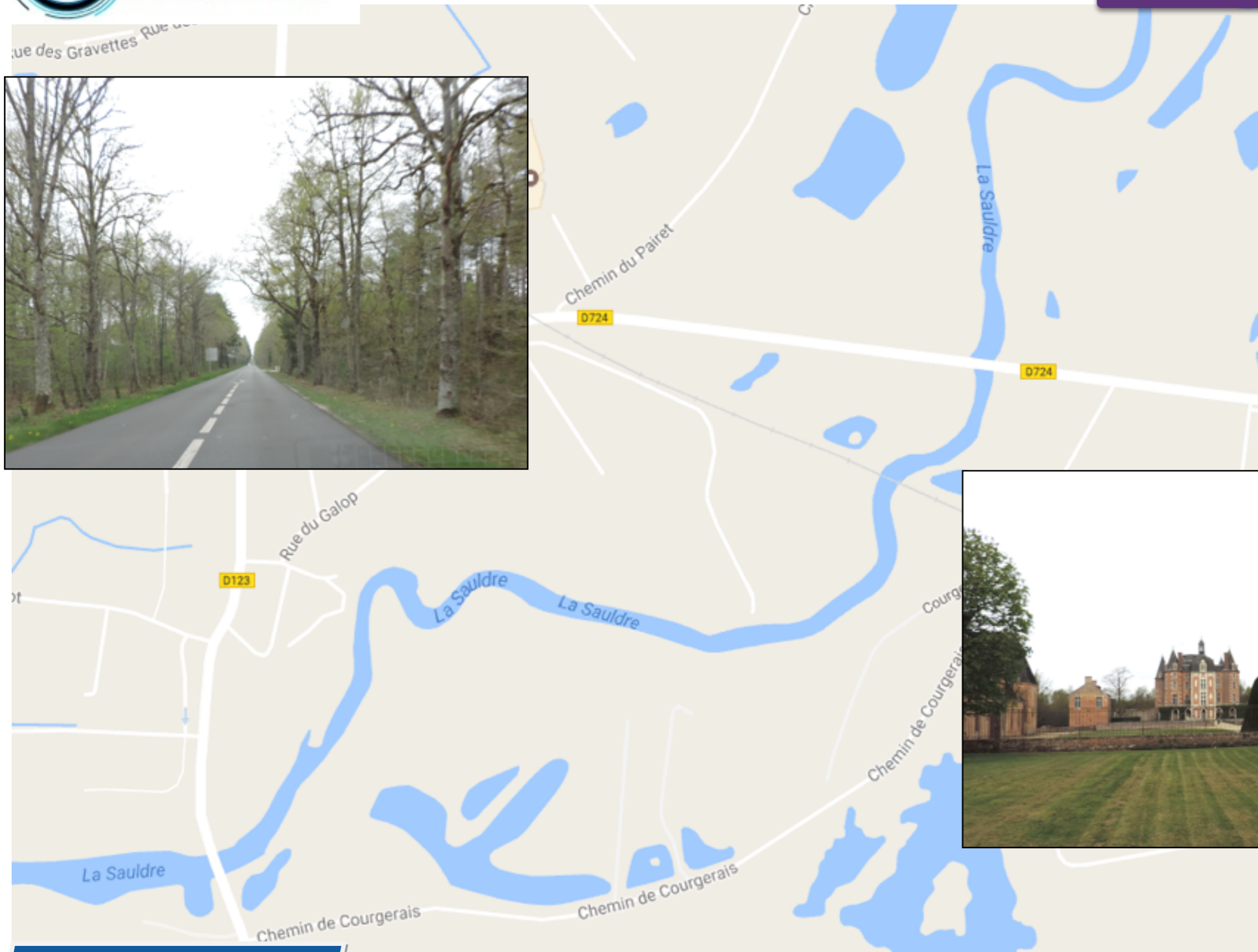
### Points d'intérêt sur le parcours

- Salbris
- franchissement de la Sauldre
- Romorantin-Lantenay
- franchissement du Cher à Celles-sur-Cher
- franchissement du Cher à Saint-Aignan-sur-Cher













**En savoir plus**

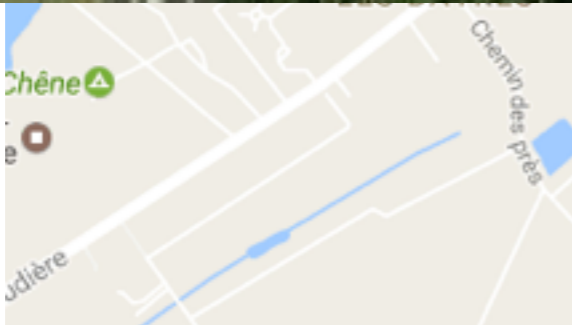
(Accès à un livret avec carte, photos et textes)





**Pruniers-en-Sologne  
(km35,5)**

**8ème étape : 62 km  
Salbris (41)  
Saint-Aignan-sur-Cher (41)**





**En savoir plus**  
(Accès à un livret avec carte, photos et textes)





Meusnes (km52,0)

8ème étape : 62 km  
Salbris (41)  
Saint-Aignan-sur-Cher (41)











En savoir plus  
(Accès à un livret avec carte, photos et textes)