


de Echternach à Wasserbillig sur les berges de la Sûre

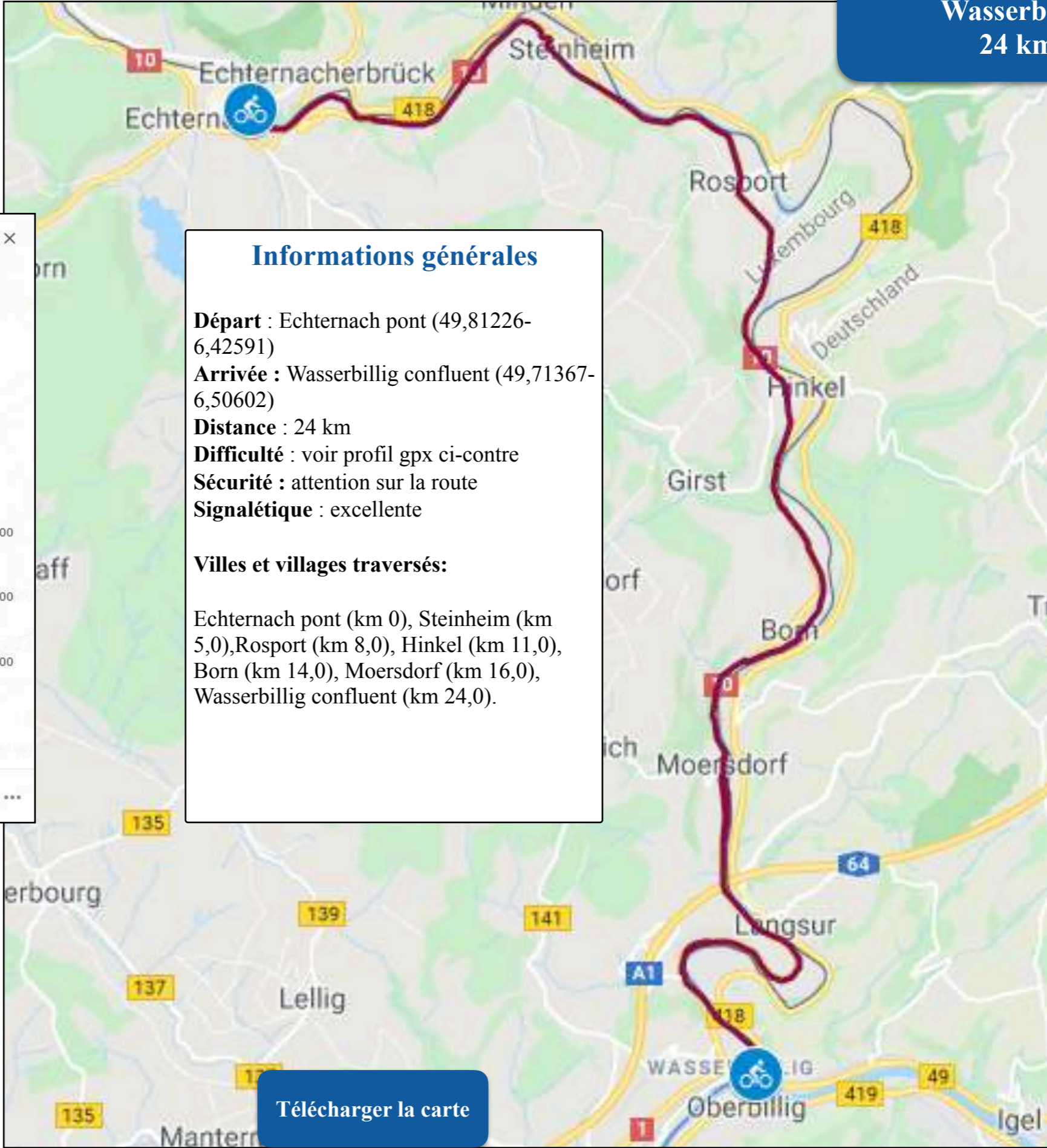


www.lorvelo.fr

de Echternach à Wasserbillig

sur les berges de la Sûre

24 km



L-BL14 Wasserbillig-Echternach

23.56 km
Distance

--
Vitesse moyenne

--
Objectif de temps

Cyclisme sur route
Type de parcours

Altitude

400 m Gain d'altitude

376 m Perte d'altitude



Développer

Public : disponible pour tout le monde. Rendre privé

En savoir plus

Télécharger la trace gpx

Partagez

Informations générales

Départ : Echternach pont (49,81226-6,42591)
Arrivée : Wasserbillig confluent (49,71367-6,50602)
Distance : 24 km
Difficulté : voir profil gpx ci-contre
Sécurité : attention sur la route
Signalétique : excellente

Villes et villages traversés:


Echternach pont (km 0), Steinheim (km 5,0), Rosport (km 8,0), Hinkel (km 11,0), Born (km 14,0), Moersdorf (km 16,0), Wasserbillig confluent (km 24,0).

Télécharger la carte


Echternach pont (km 0)

En savoir plus

de Echternach à
Wasserbillig
24 km




Tour des remparts du Moyen-



Abbaye et Basilique Saint-Willibrord



Pont sur la Sûre



camping au bord de la Sûre




En savoir plus



piste agréable le
long de la Sûre



la source d'eau minérale
Rosport, à l'entrée du village



la Sûre à Rosport







Wasserbillig confluent (km)

En savoir plus


de Echternach à
Wasserbillig
24 km



Wasserbillig, ville frontière
avec l'Allemagne




Confluent de la Moselle
et de la Sûre
à Wasserbillig



Le port de Wasserbillig,
tout près du confluent



La piste cyclable des 3 rivières
poursuit vers Merttert



Un mini-ferry, le Sankta-Maria
permet de passer sur
la rive allemande à Oberbillig