

## Un tour au Luxembourg



[www.lorvelo.fr](http://www.lorvelo.fr)

De Remich (L)

A Remich (L)

130 kms



## Mon avis de cyclo-touriste

De Remich à Luxembourg, il s'agit d'un parcours de liaison, intéressant au début, mais avec de plus en plus de circulation lorsque l'on approche de la capitale.

La traversée de Luxembourg ville et du Kirchberg est riche de patrimoine et s'effectue sans trop de problème à condition d'être vigilant.

Le parcours est superbe du Kirchberg à Echternach, on se trouve très rapidement dans un paysage de campagne et de forêt. D'Echternach à Wasserbillig, la vallée de la Sûre est un vrai régal.

Par contre de Wasserbillig à Remich, la paysage de vignoble est superbe mais on circule trop près de la route pour pouvoir apprécier. Il est plus judicieux d'emprunter le Moselradweg de Oberbillig( face à Wasserbillig) à Nennig puis Remich.

## Points d'intérêt sur le parcours

Remich  
Mondorf-les-Bains  
Luxembourg  
Bech  
Scheidgen  
Echternach  
Rosport  
Wasserbillig  
Grevenmacher

## Informations générales

**Année :** 2012

**Mode :** boucle

**Départ :** Remich, embarcadère

**Arrivée :** idem

**Longueur :** 130kms

**Revêtement :** asphalte

**Dénivelé :** du relief, sauf le long de la Moselle et de la Sûre

**Sécurité :** on emprunte la route de Ellange à Luxembourg, soit environ 30kms.

**Fléchage :** bien

**Trafic :** faible sauf sur la route

**Villes ou villages traversés :** Remich (), Scheuerberg, Ellange gare, Mondorf-les-Bains, Filsdorf, Hassel, Alzingen, Hesperange, Luxembourg, kirchberg, Senningerberg, Ernster, Gonderange, Junglinster, Beidweiler, Rippig, Zittig, Bech, Consdorf, Scheidgen, Echternach, Rosport, Hinkel, Born, Moersdorf, Wasserbillig, Mertert, Temmels,


**coordonnées GPS point de départ :**

**Latitude :** 49,5430678

**Longitude :** 6,3682859



Remich (km0)



Nombreuses croisières  
au départ de Remich,

départ à  
l'embarcadère, sur  
l'esplanade



petite ville tranquille mais  
toujours animée



plus haut, on retrouve le  
fléchage de la piste.





Scheuerberg (km3)



montée vers Scheuerberg,  
dans un paysage de vignoble

de Scheuerberg à  
Ellange-Gare,  
un très agréable  
parcours en forêt



un très joli village,  
niché dans les vignes



Ellange gare (km9)





de Ellange gare à Filsdorf



petit détour par  
Mondorf-les-Bains  
(+4kms)



et son casino



on retrouve  
malheureusement  
la route  
jusqu'à Filsdorf





Filsdorf (km15)



A Filsdorf, attention !!!!!, prendre à gauche avant la route de Frisange, sinon on gagne Hassel par la route.



Hassel (km18)





Alzingen (km25)



de Alzingen à Luxembourg



Hesperange (km30)





Luxembourg (km35)



Le Grund








Place Guillaume II



la Place d'Armes



Le Palais Grand-Ducal



avec ses gardes



La Cathédrale Notre-Dame





Un très bon fléchage permet de traverser la ville sans problème



quand le Velib devient Velux



Direction Kirchberg



l'aéroport du Findel est tout proche





La Coque, pour le sport et le spectacle



La Philharmonie de Luxembourg,  
conçue par Christian de  
Portzamparc (2005)



Et toujours un fléchage parfait  
Le Mudam, musée d'art moderne



Le Kirchberg donne une impression de  
puissance, d'activité et de richesse. Mais sur  
le vélo, on est petit et un peu seul



de Kirchberg à Senningerberg



Monument à l'extrémité de Kirchberg

Nous empruntons désormais la piste cyclable Luxembourg Echternach



Départ de Kirchberg



Le chemin longe d'abord l'autoroute, en toute sécurité



ensuite, jusqu'à Senningerberg très beau parcours en forêt



## Senningerberg (km45)



une banlieue résidentielle,  
proche de Kirchberg



un nom que l'on rencontre souvent  
lorsque l'on circule au Luxembourg et en  
Moselle



attention !!!!!!!,  
à la sortie de Senningerberg, ne pas manquer la piste,  
qui démarre juste à côté du stade de foot.  
Ensuite, un très beau parcours jusqu'à Ernster,  
essentiellement en forêt.

### de Senningerberg à Ernster



Ernster (km50)



de Ernster à Beidweiler



Gonderange (km52)



Junglinster (km55)



Beidweiler (km60)




de Beidweiler à Rippig :  
très agréable.

Rippig (km63)



Zittig (km65)



de Zittig à Bech : on emprunte  
un ancien tunnel de chemin de fer



Bech (km68)



on traverse un petit camping tout tranquille



un restaurant avec un beau point de vue sur Bech



l'ancienne gare



De Bech à Consdorf



Consdorf (km71)




Scheidgen (km72)







de Scheidgen à Echternach



le «Grand Canyon» (sic)



parcours agréable en forêt



sauf sur un petit kilomètre




Echternach (km78)



Tour des remparts du Moyen-Âge



Pont sur la Sûre



Nous empruntons  
désormais  
la piste cyclable des  
Trois Rivières



Abbaye et Basilique Saint-Willibrord



camping au bord de la Sûre, rivière  
que nous allons suivre jusqu'à Wasserbillig



de Echternach à Rosport




piste agréable le long de la Sûre



Rosport (km85)



la source d'eau minérale Rosport, à l'entrée du village



la Sûre à Rosport






à la sortie du village de Rosport



la piste longe la route mais en toute sécurité



une conduite forcée amène l'eau de la Sûre dans une centrale hydraulique



centrale hydraulique





toujours une belle piste



la piste, la route  
et toujours la Sûre





de Moersdorf à Wasserbillig



moins agréable, mais  
toujours en toute sécurité




Le Sauerbrücke, pont sur  
l'autoroute Luxembourg-Trêves,





Wasserbillig, ville frontière avec l'Allemagne



Le port de Wasserbillig, tout près du confluent



La piste cyclable des 3 rivières nous conduit à Mertert



Confluent de la Moselle et de la Sûre à Wasserbillig



Un mini-ferry, le Sankta-Maria permet de passer sur la rive allemande à Oberbillig

de Wasserbillig à Mertert



Mertert (km103)



Mertert, le principal port du Grand-Duché



la piste s'arrête au port, on la reprend près de la route principale

Temmels (km105)



à Temmels, vers Grevenmacher



Temmels

de Temmels à Grevenmacher



Grevenmacher (km108)



Le Barrage-Ecluse  
de Grevenmacher



Visite intéressante  
dans une atmosphère  
tropicale



Bernard Massard, une des grandes  
maisons de vin  
de la Moselle luxembourgeoise.



Un vignoble important sur la  
rive gauche de la Moselle

de Grevenmacher à  
Machtum





de Wasserbillig à Machtum,  
la piste longe la route.



mais de Machtum à Remich soit sur  
20km, la piste n'est séparée de la route  
que par une ligne blanche

Wormeldange (km117)



de Wormeldange  
à Stadtbredimus



Wormeldange,  
un village surmonté de vignes





La vallée de la Moselle  
à Stadtbredimus



L'écluse de Stadtbredimus  
près de Remich

de Stadtbredimus à Remich



Le princesse Marie-Astrid, que j'ai retrouvé  
à Bernkastel, ou dans les boucles de la Sarre



A la sortie de l'écluse, le princesse  
Marie-Astrid  
croise un bateau chargé de minerai





Nombreuses croisières  
au départ de Remich,

départ à  
l'embarcadère, sur  
l'esplanade



petite ville tranquille mais  
toujours animée



plus haut, on retrouve le  
fléchage de la piste.

