

## Voie Verte du Grand Couronné de Nancy de Nancy à Brin-sur-Seille



[www.lorvelo.fr](http://www.lorvelo.fr)

**Voie Verte du grand Couronné de Nancy**  
de Nancy à Brin-sur-Seille  
sur les berges de la Meurthe puis de l'Amezule  
23 km



### Informations générales

**Départ** : Nancy port Saint-Georges  
**Parking** : alentour sinon bld Lobau  
**Arrivée** : Brin-sur-Seille D70  
**Distance** : 23 km  
**Dénivelé +** : 68 m  
**Difficulté** : facile  
**Type de voie** : enrobé piste  
**Voie Verte** : 90 %  
**Signalétique** : \*\* mais gpx utile  
**Publication** : décembre 2021  
**Trace gpx** : Openrunner/nancy/lorvelo  
**Carte** : à télécharger depuis le livret p2

### Villes et villages traversés :

Nancy Pont Bazin (km 0), Malzéville Pont Levant (km 1,0), Champigneulle passerelle (km 6,5), Lay Saint-Christophe (km 7,0), Eulmont (km 10,0), Bouxières-aux-Chênes (km 11,0), Agincourt (km 11,5), Dommartin-sous-Amance (km 13,0), Laitre-sous-Amance (km 15,0), Amance (km 15,0), Laneuvelotte (km 17,0), Champenoux-Bouzule (km 19,5), Brin-sur-Seille (km 23,0)

The main map displays the route of the Voie Verte du Grand Couronné de Nancy, starting from Nancy and ending at Brin-sur-Seille. Key locations marked on the map include Nancy, Lay-saint-Christophe, Amance, Champenoux, and Brin-sur-Seille. Several inset photos provide visual context: a view of the Grand Couronné park area, a road sign at a junction, a stone building in Champenoux, a wooden structure in Amance, and a view of the Nancy Pont Bazin area.

télécharger la carte

54-05 V V du Grand Couronné

22.49 km	--	--
Distance	Vitesse moyenne	Objectif de temps

Cyclisme sur route  
Type de parcours

Altitude

68 m	56 m
Gain d'altitude	Perte d'altitude

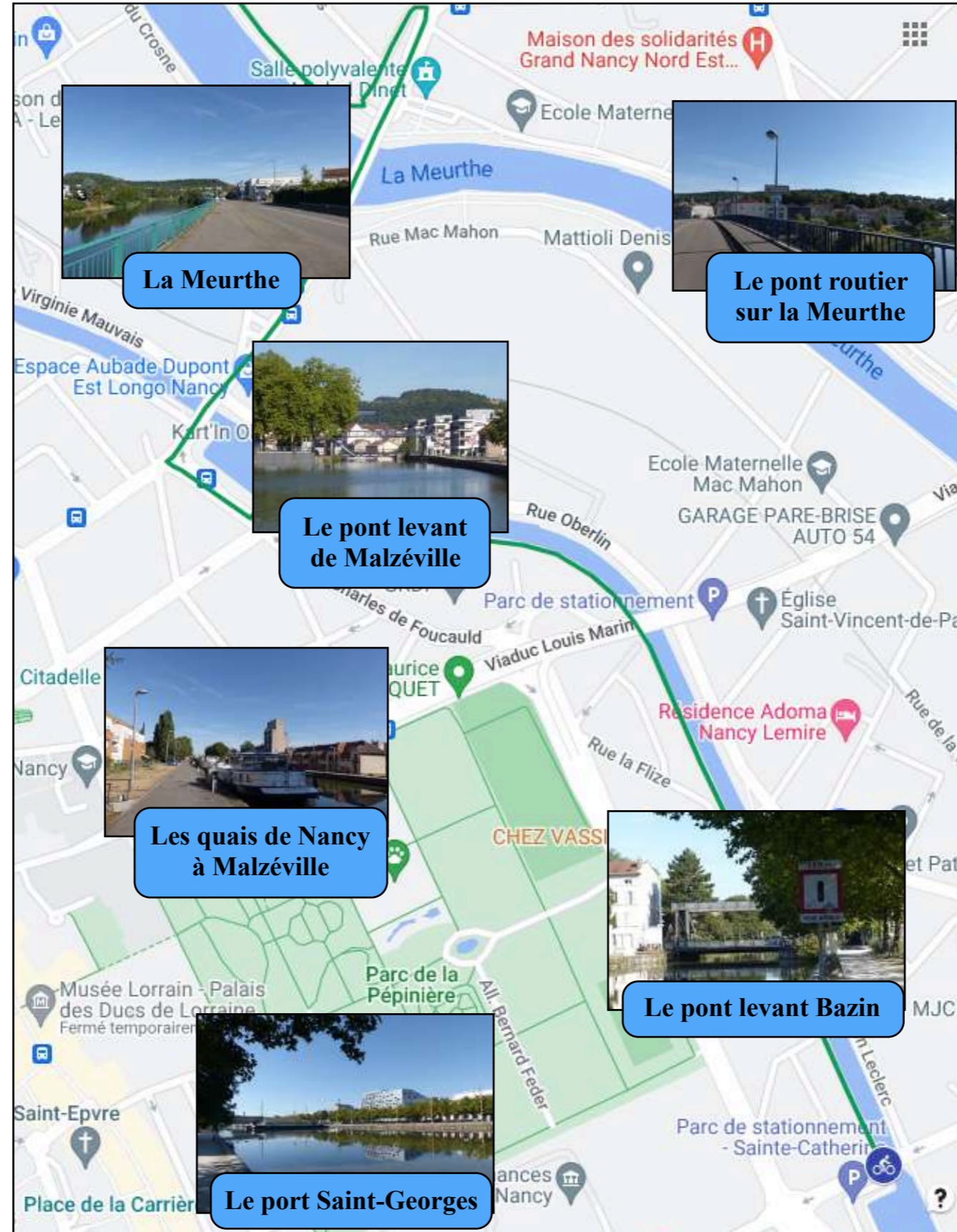
Développer

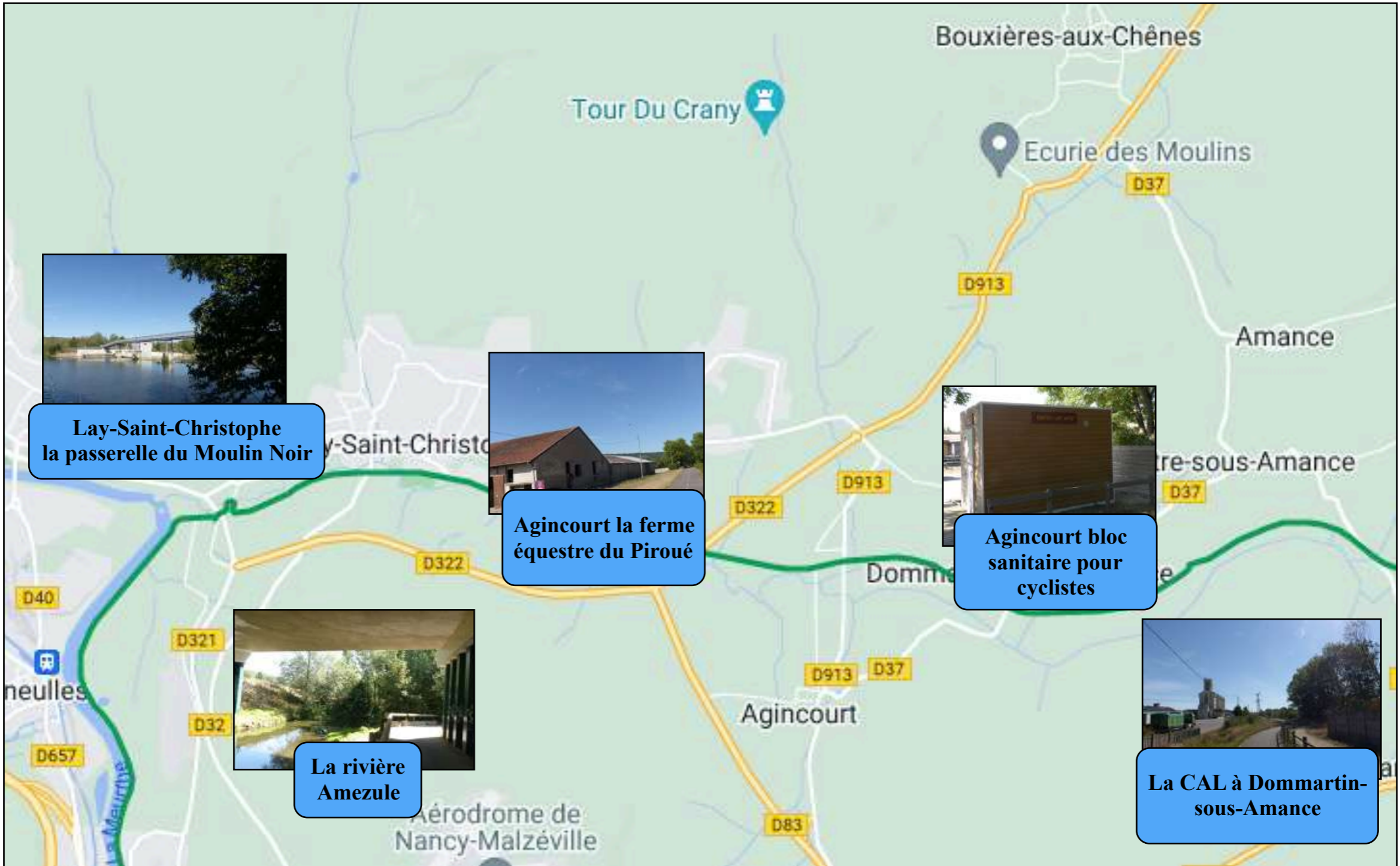


The map displays the Voie Verte du Grand Couronné de Nancy route, a green line connecting several towns. Callouts with photos are placed at key locations:

- LAY-SAINT-CHRISTOPHE**: Photo of a lake with a building in the background.
- AMANCE**: Photo of a wooden signpost with a map of the route.
- CHAMPENOUX**: Photo of a traditional stone house with a chimney.
- BRIN-SUR-SEILLE**: Photo of a road sign with a bicycle symbol and a 'no entry' sign.

Other locations on the map include Nancy, Essey-lès-Nancy, Dommartin-Sous-Amance, and Agincourt. The map also shows the Aéroport de Nancy-Malzéville and the Golf Grand Nancy-Pulnoy.







The map displays the Voie Verte route in green, starting from the 'Point de départ de la Voie Verte' and passing through several key locations. Interest points are highlighted with blue callouts and photos:

- forêt domaniale de Champenoux à Brin-sur-Seille**: A photo of a paved path through a lush green forest.
- Point de départ de la Voie Verte**: A photo of a road junction with various traffic signs.
- La Seille à Brin-sur-Seille**: A photo of a narrow river flowing through a wooded area.
- Ancienne gare de la Bouzule**: A photo of a large, historic stone building with a gabled roof.
- Champenoux : lieu d'interprétation**: A photo of an outdoor interpretation site with a wooden structure and informational panels.
- Le hameau de la Bouzule**: A photo of a quiet street in a village with traditional houses.

Other map features include the 'Ferme De La Bouzule' location, the 'mance - Refuge' marker, and various road numbers (D70, D674, D70H) and shop icons (Mat & ProVet, Décor Jardin).

**En savoir plus**



le port de  
plaisance de  
Nancy Saint-  
Georges



à gauche, les jardins  
d'eau.  
à droite, l'Institut de  
Rééducation  
enjambe le canal de  
la Marne au Rhin



**Nancy Pont Levant Bazin (km**

**Voie Verte du Grand  
Couronné de Nancy  
23 km**



construit en 1995, son tablier s'élève à 4m de hauteur pour permettre le trafic fluvial. On le franchit pour reprendre la piste sur la rive gauche.



**Malzéville Pont Levant (km 1,0)**

En savoir plus







**Champigneulles passerelle (km 6,5)**

En savoir plus

**Voie Verte du Grand  
Couronné de Nancy  
23 km**





En savoir plus



départ au lieu-  
dit : le Moulin  
noir.  
Tout proche :  
Pixérécourt



l'Amezule



un parking au point de départ





# Eulmont

## Bienvenue au Grand Couronné

S'appuyant sur l'ancienne voie ferrée Champigneulle-Château Salins, la voie verte du Grand Couronné mesure 21 km. Cette piste multi-randonnées privilégie les déplacements doux : marche, vélo, rollers, cheval...

Elle a été réalisée par la Communauté de Communes du Grand Couronné et traverse les différents paysages de la vallée de l'Amézule. Empruntez son itinéraire et découvrez nos villages !



## Le village

Eulmont signifie «Lieu, endroit où l'on est bien, où il fait bon». Le village, qui existait déjà au 10<sup>e</sup> siècle, connu différents noms : Oemunt, Amaleumont, Eumons, Octomont... Situé à flanc de coteau, bénéficiant d'un beau panorama sur la vallée de l'Amézule le village a été touché par les nombreux conflits, comme la guerre de trente ans ou la guerre de 1870, mais aussi, plus récemment les deux guerres mondiales. Ces conflits ont entraîné la fuite des villageois, des dégâts sur les bâtiments, ainsi que des épidémies. Jusqu'à la fin du 19<sup>e</sup> siècle et l'attaque du phylloxéra, Eulmont possédait de nombreuses vignes, et la plupart des habitants étaient vignerons.

## Sites remarquables

### 1 La Franche Moitresse

L'une des plus anciennes maisons d'Eulmont encore présente est classée monument historique. Son nom vient d'une franchise d'impôts accordée par le Duc de Lorraine Charles III en 1570, à Jacques de Beaufort. Emmanuel Héré, architecte de la Place Stanislas, en devint propriétaire en 1742. La demeure, restaurée, et classée monument historique en 1993, abrite un jardin remarquable.



### 2 L'église Saint-Rémy

Construite en 1517, sa tour carrée date toutefois du 14<sup>e</sup> siècle. Elle possède un orgue classé monument historique depuis 1981. Au-dessus du portail est présent un tympan représentant St Rémy, patron de la paroisse, évêque de Reims, baptisant Clovis roi des Francs.



### 3 Le point de vue de la Vierge

La statue a été érigée en 1905. Ce lieu offre un très beau panorama de la vallée.

### 4 Le site du Crany

Une des plus grandes épidémies que connut Eulmont fut la peste, qui sévit au 17<sup>e</sup> siècle. Pour éviter toute contagion, les malades furent obligés de s'installer hors du village, sur le site du Crany. Des loges y ont été construites, dont on peut encore retrouver les vestiges. Une tour est également présente, qui servait de garde-manger aux habitants. Les morts étaient enterrés dans une fosse commune, dont l'endroit est marqué par une croix dite «Croix des prestiférés», restaurée en 1988.



## Particularité du village

Depuis 2011, Eulmont possède 90 hectares sur le plateau de Malzéville, classés «Natura 2000». Le réseau européen Natura 2000 vise à regrouper des sites identifiés pour la rareté des populations d'espèces animales ou végétales et de leurs habitats, en tenant compte des activités humaines présentes sur ces sites. Le plateau de Malzéville regroupe ainsi 2 types de paysages remarquables : des pelouses calcaires et des zones forestières, qui abritent plusieurs espèces protégées comme l'Hespérie du Brome, papillon de jour dont la chenille vit sur des graminées et l'Ophrys bourdon, espèce d'orchidée dont la cueillette est réglementée (présente sur les pelouses calcaires).



au pied du  
village  
d'Eulmont, on  
longe la route  
mais, en toute  
sécurité.



un second  
parking, mis à  
disposition le  
long de la voie  
Verte







# Bouxières-aux-Chênes

## Bienvenue au Grand Couronné

S'appuyant sur l'ancienne voie ferrée Champigneulle-Château Salins, la voie verte du Grand Couronné mesure 21 km. Cette piste multi-randonnées privilégie les déplacements doux : marche, vélo, rollers, cheval...

Elle a été réalisée par la Communauté de Communes du Grand Couronné et traverse les différents paysages de la vallée de l'Amézule. Empruntez son itinéraire et découvrez nos villages !



## Le village

Bouxières-aux-Chênes doit son nom au terme latin Buxieræ qui signifie Buisson. Ce n'est qu'au 18<sup>e</sup> siècle que le village prendra le nom définitif de Bouxières-aux-Chênes, en raison de la plantation d'un arbre du même nom en 1792. La commune, avec ses 1 987 hectares, a la plus grande superficie du département. Trois écarts y sont rattachés : Écuelle, Moulins et Blanzey. Cet ancien village de vigneron garde de nombreuses maisons d'époque, et d'anciennes vignes côtoient les vergers de mirabelliers.

## Sites remarquables

### 1 L'église Sainte-Marie-Madeleine



L'église, construite en 1735, remplace une église bien plus ancienne. Détruite lors des combats de la bataille du Grand Couronné en septembre 1914, elle est reconstruite en 1922 avec du mobilier et des vitraux signés par des artistes renommés de l'École d'Art de Nancy, dont Grüber. Elle conserve des stalles gothiques et une vieille Pietà du 16<sup>e</sup> siècle, rescapés des guerres et des révolutions.

### 2 Le Presbytère

Ce lieu, appelé «Circourt» était la résidence de la famille de ce nom au 18<sup>e</sup> siècle. Si certaines parties, au Nord, datent du 16<sup>e</sup> siècle, la chapelle serait attribuée à la fin du 17<sup>e</sup> siècle.

### 3 La chapelle Saint-Étienne d'Écuelle

À l'origine réduite au chœur (12<sup>e</sup> siècle), elle est agrandie en 1738. Détruite en 1914, elle a été reconstruite pratiquement à l'identique. Elle conserve de son passé une statue de la Vierge et les plaques commémoratives des anciens châtelains.

### 4 La chapelle Sainte-Agathe de Blanzey

Ancienne ferme des Ducs de Lorraine devenue prieuré au 12<sup>e</sup> siècle, elle est classée aux Beaux Arts. Son armoir et son autel sont conservés au Musée Lorrain à Nancy. Des fresques très anciennes ont été découvertes sur les murs intérieurs de la nef. La crypte est accessible par des escaliers et se situe sous le chœur.



### 5 Le lavoir

Au centre du village, le lavoir est rénové.



## Particularité du village

Membres de l'École de Nancy, les artistes Jacques Grüber et Jules Cayette s'investissent dans la restauration des églises détruites par la corvée. Pour l'église Sainte-Marie-Madeleine, incendiée en 1914, Grüber réalise 14 cartons pour le remplacement des vitraux. Les thèmes sont traditionnellement religieux, comme Sainte-Blandine enroulée de lions. Partant, Sainte-Blandine enroulée de lions, portant, est un vitrail tout à fait remarquable, montrant des combattants, symbole de la résistance. Saint-Nicolas, dressé le devant la forme du Cheval Rouge sur fond de village en feu, est un vitrail remarquable d'une main impressionnante.



Grand Couronné  
Communauté de Communes

- Votre lieu ici
- Communes
- Cours d'eau
- Riviera verte
- Limites de territoire
- Centre d'activité
- La voie verte
- Sites remarquables
- 1 à 5 km
- Parking et distances entre
- 1 Écuelle
- 2 Bouxières-aux-Chênes
- 3 Agincourt
- 4 Dommarville-aux-Ancis
- 5 Laitry-aux-Ancis
- 6 Ancis
- 7 Laxouville
- 8 Le Bouché
- 9 Champigneulle







# Agincourt

## Bienvenue au Grand Couronné

S'appuyant sur l'ancienne voie ferrée Champigneulle-Château Salins, la voie verte du Grand Couronné mesure 21 km. Cette piste multi-randonnée privilégie les déplacements doux : marche, vélo, rollers, cheval...

Elle a été réalisée par la Communauté de Communes du Grand Couronné et traverse les différents paysages de la vallée de l'Amézule. Empruntez son itinéraire et découvrez nos villages !

### Le village

Agincourt ne possède aucun monument antique. Son origine est pourtant très ancienne. Comme tous les villages au nom terminé par «-court», il est né après la période romaine, lors de l'arrivée des barbares, pendant la période franque (entre le 6<sup>e</sup> et le 10<sup>e</sup> siècle). Son nom est formé d'un nom d'homme germanique INGIN et du latin CORTOM qui signifie domaine. Au début, il ne s'agissait sans doute que d'une ferme ou d'une métairie, située près de l'ancienne voie marchande, reliant Metz à Saint-Nicolas-de-Port.

### Sites remarquables

- 1 La Fontaine des pestiférés**  
Il semblerait que des bordes, ou maisons de pestiférés, aient été installées de ce côté du village. Des travaux de réfection ont été effectués (1904-1907) et la fontaine s'est vu adjoindre un superbe hémicycle unique dans la région.
- 2 L'église de l'Assomption**  
Datée du 18<sup>e</sup> siècle, l'église possède toutefois une tour romane du 12<sup>e</sup> siècle remaniée et des boiseries classées, provenant de l'église des Cordeliers de Nancy suite à la Révolution.
- 3 La statue de la Vierge «Notre Dame des Vignes»**  
Installée au lieu-dit «Devant La Croix», elle a été redescendue dans les années 50 suite à une profanation et veillait sur le chemin des Cossons. En 1994, il fut décidé de la remonter à son emplacement d'origine d'où elle veille sur le village.
- 4 La Rouge Croix**  
Ce lieu se situe route de Dommartin, près d'une source ferrugineuse. Il est cité dans une vieille légende des temps anciens, celle d'Amarina, fille gauloise de la Butte S<sup>te</sup> Geneviève, et de son jeune amant, le beau Sanclus, forgeron du Mont Chauve (Pain de Sucre). On raconte qu'ils sont morts, fauchés en pleine nuitée d'amour, par le Génie mystérieux du mont, si redoutable pour les amants d'autrefois.

**Particularité du village**  
Villages les plus anciens de la région de Nancy, malgré les nombreux lieux-dits voisins. On peut apercevoir des Châteaux qui sont colorés comme les villages.





# Dommartin sous-Amance

## Bienvenue au Grand Couronné

S'appuyant sur l'ancienne voie ferrée Champigneulle-Château-Salins, la voie verte du Grand Couronné mesure 21 km. Cette piste multi-randonnée privilégie les déplacements doux : marche, vélo, rollers, cheval...

Elle a été réalisée par la Communauté de Communes du Grand Couronné et traverse les différents paysages de la vallée de l'Amézule. Empruntez son itinéraire et découvrez nos villages !



## Le village

L'origine de son nom remonte à 875. Le village s'appelle alors Ecclesia de Dummartino, puis Dommus Martinus (1076), Dommartin (1420), pour enfin prendre le nom définitif de Dommartin-sous-Amance dans les années 1600. En 1534, Mangin de Saulxures, grand fauconnier de Lorraine, fait bâtir l'église. Ses armes se retrouvent en la nef de la voûte de la chapelle de l'église de Dommartin. Au 17<sup>e</sup> siècle, suivant la tradition, le village de Dommartin a été brûlé par les Suédois. Seul le château et le chœur de l'église ont échappé aux flammes.

## Sites remarquables

### 1 La Tournerie

La maison date de 1600. Il s'agissait à l'origine d'un grand moulin seigneurial. Elle a été restaurée en 1883, pour devenir une fabrique de jouets et de jeux, jeux de quilles, de croquets et lits de poupées en bois tourné étaient une spécialité. La Tournerie a cessé son activité en 1936.



### 2 L'église

Datée du 16<sup>e</sup> siècle, cet édifice était autrefois une léproserie. Lorsque les sœurs ont quitté le village pour s'établir aux États-Unis, les habitants ont continué d'entretenir l'église. Quelques années plus tard, les sœurs sont revenues et ont apporté une plaque actuellement accrochée dans la nef.

### 3 La maison forte

Bien que dénaturé, l'édifice fait partie des rares exemples conservés de maisons fortes construites à la fin du Moyen Âge en Lorraine. Bâtie à la fin du 15<sup>e</sup> siècle, elle conserve des éléments architecturaux caractéristiques (baies trilobées et meurtrières). Elle dispose depuis le XIX<sup>e</sup> siècle, d'un appentis côté nord, dans lequel est construit un four à pain.



### 4 La fontaine

Reproduction fidèle de la fontaine de 1899, démontée en 1970, surmontée de la Marianne d'origine en fonte. Cette nouvelle fontaine taillée en pierre d'Euville a été réalisée grâce à une souscription organisée par la Fondation du Patrimoine.



## Particularité du village

Le Piroù est un lieu-dit situé à 1,5 km du village, dont le nom provient d'un gîte en pierre le piroù au Moyen Âge qui se trouvait à droite du pont menant à Agécourt. A cet endroit, en bordure de l'Amézule, avait été construit un grand moulin seigneurial. Au 20<sup>e</sup> siècle, l'histoire de Dommartin et du Piroù est liée, comme de nombreuses communes lorraines, à l'extraction du minerai de fer : le Pan de Sacré offrait une couche de minerai exploitée jusqu'à son épuisement en 1935. Les actuelles sources ont une eau très ferrugineuse. Au Piroù, se trouvait le dépôt de la mine d'Amance. Chaque jour, des ouvriers partaient dans un petit train le coucou, en direction de la mine. Les wagons, stationnés en gare du Piroù, étaient remplis quatre fois par jour. Le minerai était conduit à Maveville et fondu dans les hauts fourneaux.



- Vous êtes ici
- Communes
- Cours d'eau
- Réseau routier
- Limite de territoire
- Centre d'intérêt
- La voie verte
- Sites remarquables
- 1.2 km Parkings et distances entre
- 1 Agécourt
- 2 Bessières-sous-Chézy
- 3 Agécourt
- 4 Dommartin-sous-Amance
- 5 Lettre-sous-Amance
- 6 Amance
- 7 Lanceslette
- 8 La Bousle
- 9 Champenue



un parcours  
agréable dans  
une belle  
campagne





# Laitre sous-Amance

## Bienvenue au Grand Couronné

S'appuyant sur l'ancienne voie ferrée Champigneulle-Château Salins, la voie verte du Grand Couronné mesure 21 km. Cette piste multi-randonnées privilégie les déplacements doux : marche, vélo, rollers, cheval...

Elle a été réalisée par la Communauté de Communes du Grand Couronné et traverse les différents paysages de la vallée de l'Amézule. Empruntez son itinéraire et découvrez nos villages !

### Le village

À l'origine, le village s'appelait Sainte-Marie-sous-Amance, et jusqu'au début du 12<sup>e</sup> siècle, ce nom est encore en vigueur. Le nom de Laitre vient du latin atrium, nom donné au parvis d'église gallo-romaine servant de cimetière clos, ou nommant un cimetière non militaire autour d'une église gallo-romaine. Ce nom pourrait venir d'un vaste cimetière qui aurait été établi au bas de la colline, et qui aurait servi aux villages voisins.

La maison de ferme qui est adossée à l'église était le siège d'un prieuré de bénédictins fondé au 11<sup>e</sup> siècle par Thierry de Bar. La comtesse Sophie de Bar dota ce prieuré de biens considérables. Il fut finalement vendu comme bien national.

### Sites remarquables

- L'église**  
Datant de l'époque romane (12<sup>e</sup> siècle), l'église est peut-être l'une des plus curieuses du territoire. Restaurée en grande partie au siècle dernier, son portail, d'un beau style, est décoré dans tout son pourtour de sculptures bien conservées. On y remarque surtout un bas-relief qui représente le Christ donnant la bénédiction à deux anges et deux personnages en adoration. L'église est classée aux Monuments Historiques depuis 1862.
- Le Centre ancien**  
Le centre ancien de Laitre recèle de nombreuses façades conservées en l'état. Celles-ci datent du 14<sup>e</sup> au 19<sup>e</sup> siècle.

### Particularité du village

Né en 1882 au Havre, René Coty, Président de la 4<sup>e</sup> République de 1953 à 1959, était à Laitre-sous-Amance le jour de la signature de l'armistice de la 1<sup>re</sup> guerre mondiale. En effet, en 1914, il s'engage volontairement dans le 129<sup>e</sup> régiment d'infanterie qui fait partie de la division Mangin. Il participera notamment à la bataille de Verdun... Au cours d'une visite en Lorraine, sous sa présidence, René Coty confia qu'il était, soldat, à Laitre-sous-Amance le 11 novembre 1918, et qu'il coucha dans une grosse ferme sur la place qui porte aujourd'hui son nom.



**Lorvélo**  
 Découvrez la Lorraine à vélo

**Amance (km 15,0)**

En savoir plus

**Voie Verte du Grand  
 Couronné de Nancy**  
 23 km





une voie verte  
en enrobé et une  
piste plus  
rustique en  
parallèle.





# Laneuvelotte

**Bienvenue au Grand Couronné**

S'appuyant sur l'ancienne voie ferrée Champigneulle-Château Salins, la voie verte du Grand Couronné mesure 21 km. Cette piste multi-randonnées privilégie les déplacements doux : marche, vélo, rollers, cheval...

Elle a été réalisée par la Communauté de Communes du Grand Couronné et traverse les différents paysages de la vallée de l'Amézule. Empruntez son itinéraire et découvrez nos villages !

**Le village**

Laneuvelotte, autrefois, La Neuville, la Nuéflotte, ou simplement Nuéflotte tire son nom d'un vieux mot : Nuéflotte, qui signifie «une jeune brebis, mère pour la première fois». Laneuvelotte est un village-rue typique de la Lorraine, qui possède trois hameaux : le cœur de village, Voincourt et le Tremblois. Avant 1606, le village dépendait du fief d'Amance. Mais comme la desserte en était difficile, le chemin entre Amance et Laneuvelotte était impraticable en hiver et qu'il arrivait souvent des accidents, Laneuvelotte put disposer de sa propre église en 1625. Les armes de la famille Champenois, seigneurs du lieu aux 16<sup>e</sup> et 17<sup>e</sup> siècles sont reproduites sur le blason de la commune et dans le vitrail du chœur de l'église.

**Sites remarquables**

- Le Château de Laneuvelotte**  
Laneuvelotte fut au 16<sup>e</sup> siècle doté d'un château qui fut l'un des plus beaux et des plus riches de la région avant d'être démoli en 1850 et dont il ne reste que le magnifique portail.
- Les Châteaux de Voincourt et du Tremblois**  
Situés dans les bois à l'écart du village, ces châteaux datent de la seconde moitié du 19<sup>e</sup> siècle.

**Particularité du village**


Les habitants de Laneuvelotte l'appellent les Sans-Culottes... Un jour, ils attendaient l'arrivée d'une vieille légende locale... Il semblerait qu'un régiment de soldats de l'armée révolutionnaire (les «Sans-Culottes») ait été basé à Laneuvelotte à cette période particulièrement trouble. Très prompts à mettre en pratique les recommandations de leurs dirigeants quant à la liberté de presse et à la chasse à l'obscurantisme religieux, ils firent de ce qui commençaient à être des exactions et pillages à l'instar de ce qui se faisait dans les autres villages. C'est ainsi qu'ils ne manquèrent pas d'incendier les églises dès que l'une d'elles se trouvait sur leur chemin. Une fois une église démolie ou se trouvant en ruine, les habitants des environs avaient été obligés d'y recréer l'église des «Sans-Culottes» de Laneuvelotte. Le nom est ainsi...







sous cet abri, une intéressante présentation de la bataille du Grand Couronné, qui oppose du 4 au 13 septembre la VIème armée allemande à la IIème armée française sur un arc Pont-à-Mousson, Champenoux, Dombasle, Lunéville. Les forces françaises avancent jusqu'à la Seille où le front se stabilise jusqu'en 1918. La bataille du Grand Couronné contribue à la réussite de la 1ère bataille de la Marne en fixant d'importantes troupes allemandes en Lorraine.





# La Bouzule

## Bienvenue au Grand Couronné

S'appuyant sur l'ancienne voie ferrée Champigneulle-Château Salins, la voie verte du Grand Couronné mesure 21 km. Cette piste multi-randonnées privilégie les déplacements doux : marche, vélo, rollers, cheval...

Elle a été réalisée par la Communauté de Communes du Grand Couronné et traverse les différents paysages de la vallée de l'Amézule. Empruntez son itinéraire et découvrez nos villages !

## Le site historique

La Bouzule n'est pas un village, c'est un hameau de quelques maisons, situé en lisière de forêt sur le territoire d'Amance. À l'avènement du chemin de fer, une voie ferrée Nancy / Sarreguemines est construite. La ligne Champigneulle / Château-Salins, avec sa halte en gare de La Bouzule-Champenoux, est mise en service en 1873. La halte de La Bouzule, distante d'environ 15 km du centre-ville de Nancy, va devenir le point d'arrêt des troupes allemandes lors de la bataille du Grand Couronné en septembre 1914.

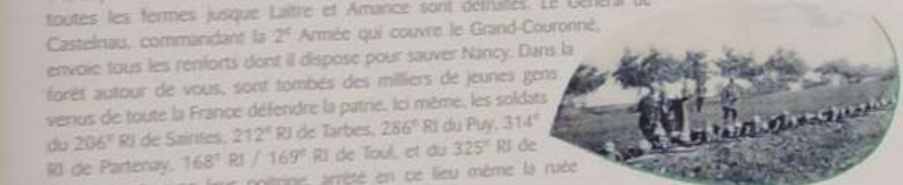
Quelques jours après la déclaration de guerre de l'Allemagne à la France, les bavarois essuient un échec à Rozelleures et Léomont. Ils tentent alors prendre Nancy par la voie la plus directe, celle de la vallée de l'Amézule, qui passe ici. Du 4 au 11 septembre 1914, les Allemands suivent la voie ferrée et la route nationale 74, et jettent dans cette vallée le meilleur de leurs forces et de leur armement. Réméréville, Champenoux, et toutes les fermes jusque Lalire et Amance sont détruites. Le Général de Castelnau, commandant la 2<sup>e</sup> Armée qui couvre le Grand-Couronné, envoie tous les renforts dont il dispose pour sauver Nancy. Dans la forêt autour de vous, sont tombés des milliers de jeunes gens venus de toute la France défendre la patrie. Ici même, les soldats du 206<sup>e</sup> RI de Saintes, 212<sup>e</sup> RI de Tarbes, 286<sup>e</sup> RI du Puy, 314<sup>e</sup> RI de Partenay, 168<sup>e</sup> RI / 169<sup>e</sup> RI de Toul, et du 325<sup>e</sup> RI de Poitiers ont, avec leur poitrine, arrêté en ce lieu même la ruée allemande.

C'est ainsi que la victoire méconnue de Lorraine a sauvé la France, en empêchant les Allemands de reformer la tenaille sur la Meuse. C'est précisément ici que ces héros, galvanisés par des officiers marchant en tête de leurs soldats, commandés par un général de légende, Edouard de Castelnau, ont sauvé le corps de bataille français de l'encerclement et de la destruction.

La vie reprit ses droits après la Grande Guerre et la halte resta un lieu très fréquenté des Nancôis et de toute la vallée car il y avait une guinguette, et tous les Dimanches d'été, la SNCF affectait un train spécial Nancy-La Bouzule, pour les distractions champêtres des citadins. Les gens dansaient, on y buvait d'abondance, on pique-niquait dans les bois. C'étaient les joies simples de l'entre-deux guerres.



- Versi bleu et
- Communes
- Cours d'eau
- Réseau routier
- Limite de l'ancien
- Centre L'Alsace
- La voie verte
- Sites remarquables
- 12 km
- Parkings et distances entre
- Eden
- Bouzule aux Chênes
- Agincourt
- Domanie aux Amance
- Lalire aux Amance
- Amance
- Lamandelle
- La Bouzule
- Champenoux



## Le site scientifique

Région forestière et agricole, la Lorraine abrite depuis la fin du 19<sup>e</sup> siècle une station de recherches forestières et un domaine expérimental agronomique. En effet en 1908, l'Arboretum d'Amance est constitué, à quelques pas d'ici en direction du Centre INRA, auquel il appartient depuis 1964. L'Arboretum s'étend sur 3 ha et 81 espèces d'arbres y sont plantés. En 1972, sont inaugurés dans cette même forêt d'Amance, les laboratoires du Centre National de Recherches Forestières, aujourd'hui INRA de Nancy-Lorraine. Quant au domaine expérimental agricole de La Bouzule, principalement spécialisé dans les produits laitiers, il dépend de l'Université de Lorraine. Grâce à ces différents outils de recherches de l'enseignement supérieur, le hameau de La Bouzule est l'un des lieux de lance de la culture scientifique et technique en Lorraine.



## Le site historique

La Bouzule n'est pas un village, c'est un hameau de quelques maisons, situé en lisière de forêt sur le territoire d'Amance. À l'avènement du chemin de fer, une voie ferrée Nancy / Sarreguemines est construite. La ligne Champigneulle / Château-Salins, avec sa halte en gare de La Bouzule-Champenoux, est mise en service en 1873. La halte de La Bouzule, distante d'environ 15 km du centre-ville de Nancy, va devenir le point d'arrêt des troupes allemandes lors de la bataille du Grand Couronné en septembre 1914.

Quelques jours après la déclaration de guerre de l'Allemagne à la France, les bavarois essuient un échec à Rozelieures et Léomont. Ils tentent alors prendre Nancy par la voie la plus directe, celle de la vallée de l'Amézule, qui passe ici. Du 4 au 11 septembre 1914, les Allemands suivent la voie ferrée et la route nationale 74, et jettent dans cette vallée le meilleur de leurs forces et de leur armement. Réméréville, Champenoux, et toutes les fermes jusque Laitre et Amance sont détruites. Le Général de Castelnau, commandant la 2<sup>e</sup> Armée qui couvre le Grand-Couronné, envoie tous les renforts dont il dispose pour sauver Nancy. Dans la forêt autour de vous, sont tombés des milliers de jeunes gens venus de toute la France défendre la patrie. Ici même, les soldats du 206<sup>e</sup> RI de Saintes, 212<sup>e</sup> RI de Tarbes, 286<sup>e</sup> RI du Puy, 314<sup>e</sup> RI de Partenay, 168<sup>e</sup> RI / 169<sup>e</sup> RI de Toul, et du 325<sup>e</sup> RI de Poitiers ont, avec leur poitrine, arrêté en ce lieu même la ruée allemande.

C'est ainsi que la victoire méconnue de Lorraine a sauvé la France, en empêchant les Allemands de refermer la tenaille sur la Meuse. C'est précisément ici que ces héros, galvanisés par des officiers marchant en tête de leurs soldats, commandés par un général de légende, Edouard de Castelnau, ont sauvé le corps de bataille français de l'encerclement et de la destruction.

La vie reprit ses droits après la Grande Guerre et la halte resta un lieu très fréquenté des Nancéiens et de toute la vallée car il y avait une guinguette, et tous les Dimanches d'été, la SNCF affectait un train spécial Nancy-La Bouzule, pour les distractions champêtres des citadins. Les gens dansaient, on y buvait d'abondance, on pique-niquait dans les bois. C'étaient les joies simples de l'entre-deux guerres.





En savoir plus



l'ancienne gare  
abrite  
actuellement un  
rucher





Champenoux - Forêt de Brin ( km 20,0)



En savoir plus

