

Nancy Vélo-Cité



un circuit de 14 km en boucle à partir de la gare

par le cours Leopold, la porte de la Craffe, la place Stanislas, le Port Saint-Georges, ND de Bonsecours et la Villa Maïorelle

54-07 Nancy vélo-cité

13.73 km
Distance

Vitesse moyenne Objectif de temps

Cyclisme sur route
Type de parcours

Altitude

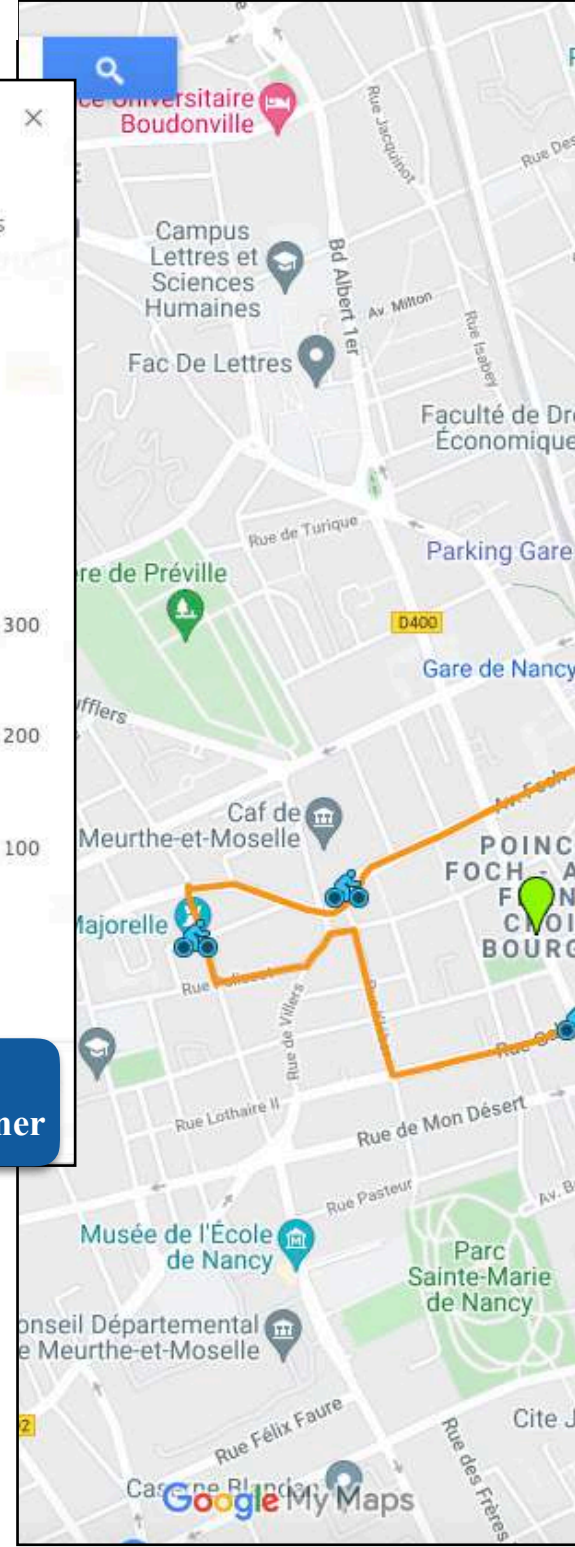
63 m 63 m
Ascension totale Descente totale



Développer

Public : disponible pour tout le monde. Rendre privé •
En savoir plus

Trace garmin Envoyer vers l'appareil **Trace Openrunner**

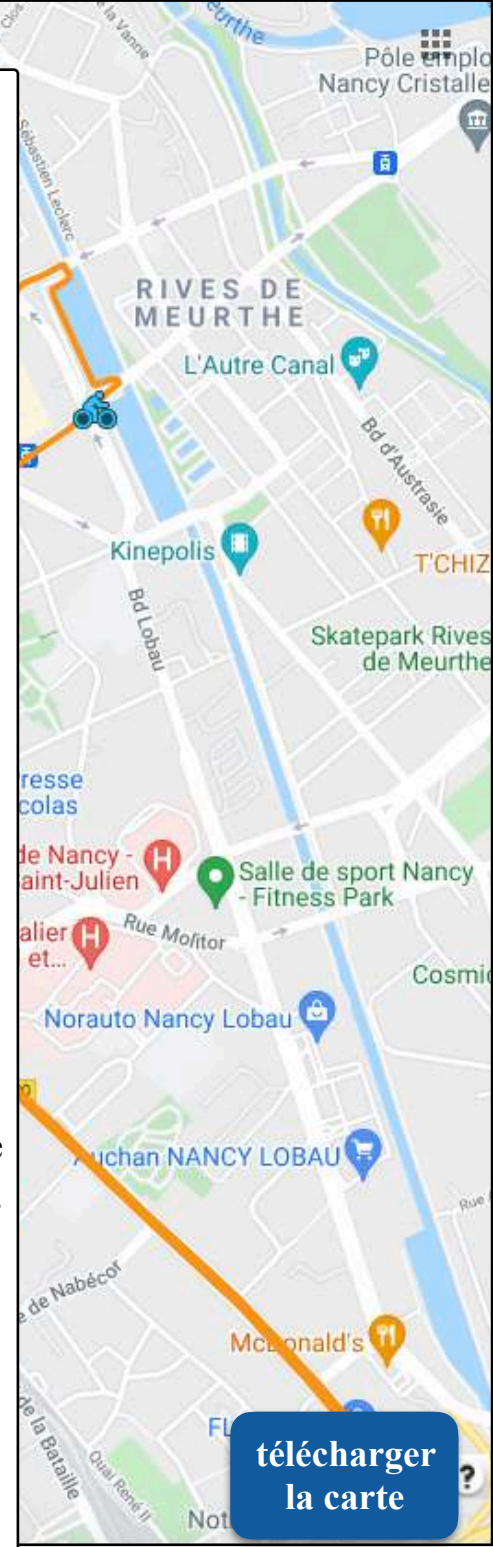


Informations générales

Départ : Nancy gare
Parking : proches mais payants
Arrivée : Nancy gare
Distance : 14 km
Dénivelé + : 63 m
Difficulté : facile pour le relief, mais on roule en ville.
Type de voie : enrobé pistes ou rues
Signalétique : pour certaines directions seulement, carte ou gpx utiles.
Orange sur la carte : tout le circuit, pistes cyclables ou rues. Prudence
Publication : décembre 2021
Trace gpx : Openrunner/Nancy/lorvelo
Carte : à télécharger dans le livret p2

Points d'intérêt :

Nancy gare (km0), Porte Stanislas (km 0,1), Cours Leopold (km1,1), Porte Desilles (km1,3), Porte de la Citadelle (km1,8), Porte de la Craffe (km 1,9), Palais Ducal (km 2,1), Basilique Saint-Epvre (km 2,3), Place Carrière (km 2,5), Place Stanislas (km 2,8), Parc de la Pépinière (km 3,5), Place d'Alliance (km 4,3), Porte Sainte-Catherine (km 4,7), Port Saint-Georges Jardins d'eau (km 5,0), Cathédrale (km 5,8), Porte Saint-Nicolas (km 6,8), église ND de Bonsecours (km 8,3), Place de la Croix de Bourgogne (km 11,3), Tour de la Commanderie (km 11,7), Villa Majorelle (km 12,0), Eglise Saint-Sebastien (km 13,2), Gare (km 14,0)



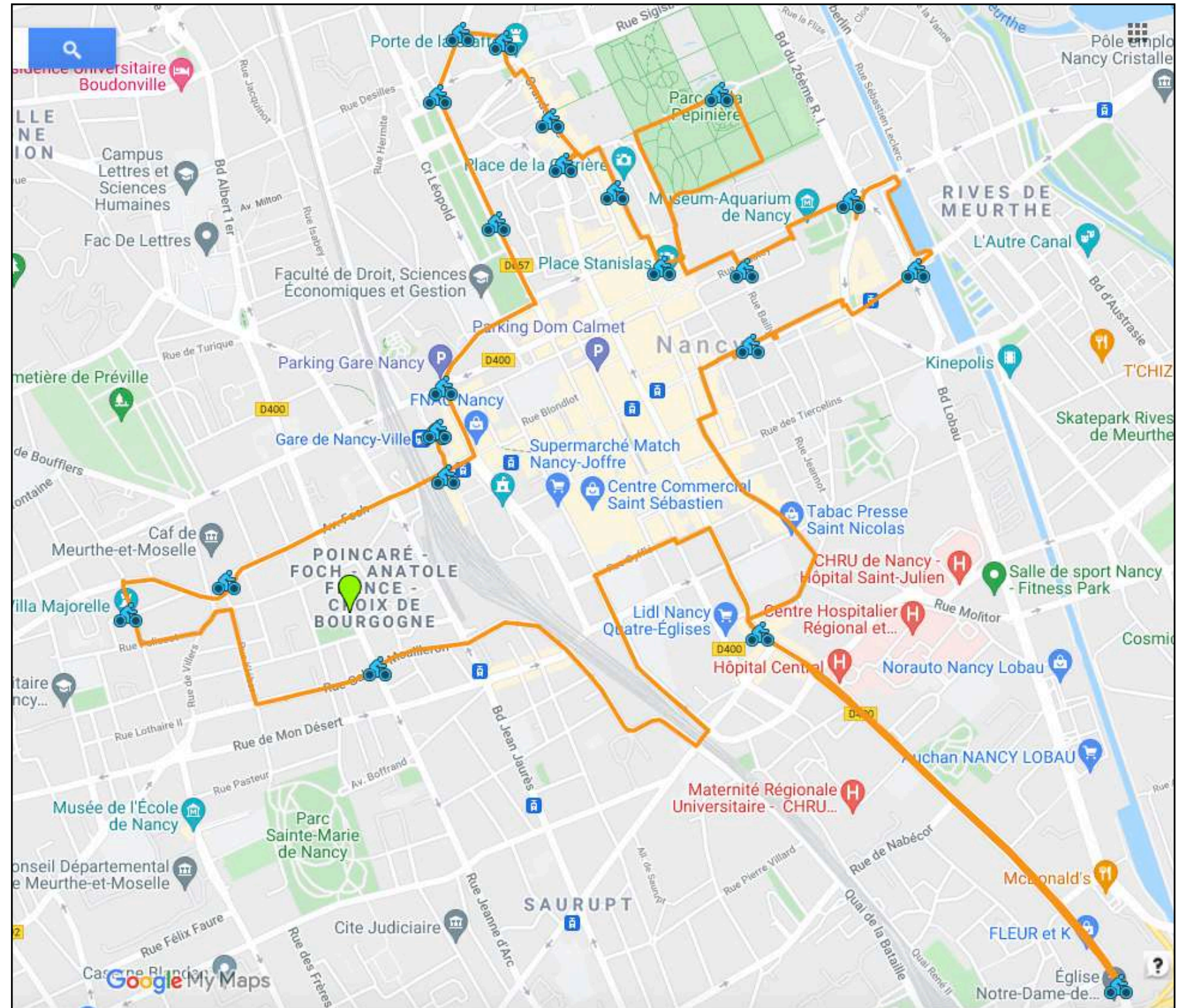
Mon avis de cyclotouriste

j'ai imaginé une belle balade reliant les principaux points d'intérêt de la ville.

Il n'y a, bien sûr, pas de fléchage systématique correspondant, mais avec un peu de curiosité et de débrouillardise...

On circule en ville, souvent dans des zones 30 ou des zones piétonnes. Prudence toutefois.

Un parcours dans l'histoire de la Capitale du Duché de Lorraine. Pour cyclotouristes (ou piétons) intéressés.





En savoir plus
[Accès à un livret avec carte, photos et textes]



vélostan





En savoir plus

[Accès à un livret avec carte, photos et textes]



l'Excelsior



la Chambre de
Commerce et d'Industrie

Cous Leopold (km1,1)




En savoir plus
[Accès à un livret avec carte, photos et textes]



la Faculté de Droit



Porte Desilles (km1,3)



En savoir plus
[Accès à un livret avec carte, photos et textes]

Porte de la Citadelle (km1,8)



En savoir plus
[Accès à un livret avec carte, photos et textes]

Porte de la Craffe (km1,9)



En savoir plus
[Accès à un livret avec carte, photos et textes]



En savoir plus
[Accès à un livret avec carte, photos et textes]



Basilique Saint-Epvre (km2,3)

Nancy vélo-cité
14 km



En savoir plus

[Accès à un livret avec carte, photos et textes]



Place de la Carrière (km2,5)



En savoir plus

[Accès à un livret avec carte, photos et textes]





En savoir plus
[Accès à un livret avec carte, photos et textes]







En savoir plus
[Accès à un livret avec carte, photos et textes]



Place d'Alliance (km4,3)

Nancy vélo-cité
14 km



En savoir plus

[Accès à un livret avec carte, photos et textes]



Porte Sainte-Catherine (km4,6)



En savoir plus

[Accès à un livret avec carte, photos et textes]





la Rue Saint-Georges
mène à la cathédrale



En savoir plus
[Accès à un livret avec carte, photos et textes]

Porte Saint-Nicolas (km6,7)



En savoir plus
[Accès à un livret avec carte, photos et textes]

Eglise Notre-Dame de Bonsecours (km8,2)



En savoir plus
[Accès à un livret avec carte, photos et textes]



Place de la Croix de Bourgogne (km11,2)



En savoir plus
[Accès à un livret avec carte, photos et textes]





En savoir plus
[Accès à un livret avec carte, photos et textes]



Villa Majorelle (km12,0)



En savoir plus
[Accès à un livret avec carte, photos et textes]




Eglise Saint Sebastien (km13,2)

Nancy vélo-cité
14 km



En savoir plus

[Accès à un livret avec carte, photos et textes]



Nancy Gare (km14,0)



la Tour Thiers



l'Excelsior

