

Le canal de la Marne au Rhin de Foug à Laneuveville-devant-Nancy



www.lorvelo.fr

de Foug à Laneuveville-devant-Nancy

Canal de la Marne au Rhin

55 km



tunnel de 870 m reliant Lay-Saint-Remy à Toul construit en 1845



En savoir plus

Foug






En savoir plus



Toul (km 8,0)

En savoir plus

**Canal de la Marne au Rhin
de Foug à Laneuveville
55 km**




la cathédrale Saint-Etienne

En savoir plus



vers Foug



la jonction

à la jonction, le canal emprunte le cours de la Moselle jusqu'à Frouard



vers Liverdun



le canal de la Marne au Rhin

jonction du canal de la
Marne au Rhin et de la
Moselle canalisée

le port de Toul

la Moselle canalisée

En savoir plus



l'écluse Grand Gabarit (dite de Fontenoy)



on longe la Moselle canalisée.
On retrouvera le canal de la Marne
au Rhin à Frouard




on roule sur la Voie Verte des
Boucles de la Moselle (rivière), un
parcours de 80 km autour de Nancy

Villey-Saint-Etienne (km 18,5)

**Canal de la Marne au Rhin
de Foug à Laneuveville
55 km**

En savoir plus



Villey Pavillon Bleu (km 20,5)

En savoir plus



En savoir plus



En savoir plus





sur ce parcours, il existe des
pistes cyclables, très souvent
occupées par les voitures des
riverains



Pompey (km 34,0)

Canal de la Marne au Rhin
de Foug à Laneuveville
55 km

En savoir plus

POMPEY



La Moselle
canalisée remplace
le canal de la
Marne au Rhin
jusque Toul



le canal de la
Marne au Rhin
vers Nancy



sur l'autre rive

FROUARD



Custines (km 36,0)

**Canal de la Marne au Rhin
de Foug à Laneuveville
55 km**



En savoir plus







En savoir plus



FROUARD





En savoir plus





Malzéville (km 48,0)

Canal de la Marne au Rhin
de Foug à Laneuveville
55 km

En savoir plus

la Meurthe

à Malzéville, la piste
retrouve le canal de la
Marne au Rhin

le canal de la Marne au Rhin


En savoir plus



le pont levant de Malzéville



En savoir plus



le port Saint-Georges



En savoir plus



En savoir plus



En savoir plus



En savoir plus



confluent avec le canal de jonction



la « Voie Verte Boucle de la Moselle »
suit le canal de jonction vers Fléville



la piste s'arrête pour nous



on continue par la route. Possibilité de rouler
sur le chemin de halage avec un VTT.

