


## V52 de Maixe à Lagarde



[www.lorvelo.fr](http://www.lorvelo.fr)

V52 canal de la Marne au Rhin  
de Maixe à Lagarde  
maj septembre 2023

22 km

**Informations générales**

**Départ :** Maixe pont  
**Parking :** alentour  
**Arrivée :** Lagarde port  
**Distance :** 22 km  
**Dénivelé + :** 38 m  
**Difficulté :** facile  
**Type de voie :** piste en enrobé  
**Voie Verte ou presque :** 95%  
**Signalétique :** \*\*  
**Publication :** décembre 2021

**Villes et villages traversés :**

Maixe (km 0), Einville-au-Jard port (km 4,0), Bauzemont écluse (km 7,5), Parroy camping (km 12,5), Mouacourt (km 15,5), Xures (km 18,5), Lagarde (km 22,0),



**Points d'intérêt sur le parcours**

- Maixe
- Einville-au-Jard
- Xures
- Lagarde
- la rivière Sânon





The map displays the canal route in green, starting at Maixe and ending at Lagarde. Key locations and features are highlighted:

- MAIXE**: Starting point of the canal, marked with a blue bicycle icon.
- EINVILLE-AU-JARD**: A blue callout box with a photo of a boat on the canal.
- PARROY**: A blue callout box with a photo of a boat on the canal.
- LAGARDE**: Ending point of the canal, marked with a blue bicycle icon.
- Saline d'Einville**: A historical site marked with a black and white photo of a figure.
- Gîte du Hameau de Hincourt**: A red location pin for a gîte.
- Abri du Kronprinz**: A blue location pin for a shelter.

Other geographical features include the Moselle river and various towns such as Arracourt, Réchicourt-la-Petite, Moncourt, Coincourt, Bures, Bathelémont, Hénaménil, Bonviller, Crion, Sionviller, Deuxville, Jolivet, Vaucourt, Xousse, Embarménil, and Les entonnoirs de Leintrey.



The map shows a green route along the Canal de la Marne au Rhin V52. Key points of interest are highlighted with callouts and photos:

- le pont de Maixe**: A photo of a stone bridge over the canal.
- le village de Maixe**: A photo of a residential street with houses.
- l'écluse de Maixe**: A photo of a lock structure on the canal.
- Saline d'Einville**: A historical illustration of a salt worker.
- le port de plaisance**: A photo of a paved area along the canal with trees.
- l'usine Aliane-Sanders**: A photo of the Aliane Sanders factory building.

Other map features include labels for 'Collège Duvivier', 'Einville SA', 'Sanders Nord Est', 'Raville-sur', and road numbers D72, D2, and D914.



The map shows the canal route from Maixe to Lagarde, passing through Parroy, Mouacourt, Xures, and Vaucourt. Key points of interest are labeled with callouts and accompanied by photos:

- le camping de Parroy**: Located near Parroy, with a photo of a lakeside campsite.
- le port de plaisance de Parroy**: Located near Parroy, with a photo of a boat docked at a pier.
- Écluse n°15 de Mouacourt**: Located near Mouacourt.
- la halte fluviale de Xures**: Located near Xures, with a photo of a riverside area.
- le passage de Meurthe-et-Moselle en Moselle**: Located near Xures, with a photo of a welcome sign for the Moselle department.
- le port fluvial de Lagarde**: Located near Lagarde, with a photo of a large sign for 'PORT DE LAGARDE'.

**Maixe (km0)**

En savoir plus

**Le canal de la Marne-au-Rhin V52  
de Maixe à Lagarde  
22 km**






**Einville-au-Jard port (km 4,0)**

**Le canal de la Marne-au-Rhin V52  
de Maixe à Lagarde  
22 km**

[En savoir plus](#)



[En savoir plus](#)





**Einville-au-Jard port (km 4,0)**

**Le canal de la Marne-au-Rhin V52  
de Maixe à Lagarde  
22 km**

**En savoir plus**





CVCB (chaussée à voie centrale banalisée) ou Chaussidou



En savoir plus



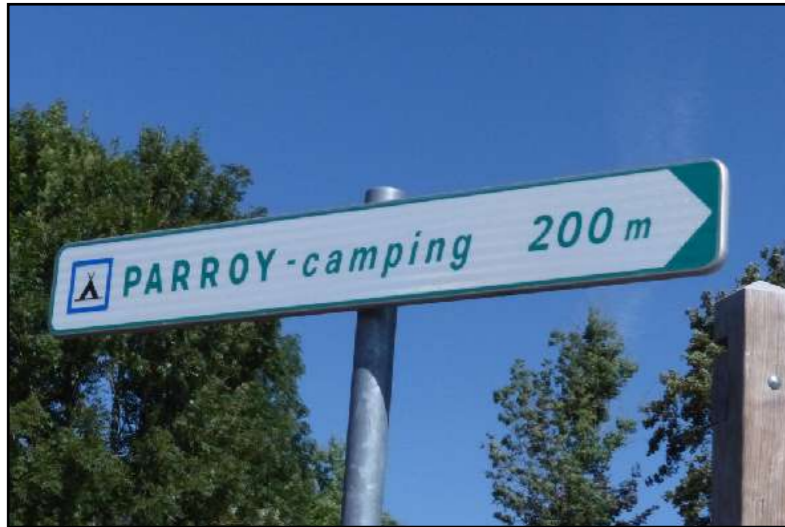
en contrebas, le Sânon

En savoir plus

**de Bauzemont à Parroy camping**

**Le canal de la Marne-au-Rhin V52  
de Maixe à Lagarde  
22 km**





En savoir plus



**de Mouacourt à Xures**

**Le canal de la Marne-au-Rhin V52  
de Maixe à Lagarde  
22 km**



arrivée à Xures

En savoir plus





de Xures à Lagarde

**Le canal de la Marne-au-Rhin V52  
de Maixe à Lagarde  
22 km**



au départ de Xures



l'arrivée à Lagarde



**Lagarde (km22,0)**

**Le canal de la Marne-au-Rhin V52  
de Maixe à Lagarde  
22 km**

**En savoir plus**



une des principales bases de location de bateau sur le canal de la Marne au Rhin



**En savoir plus**

