


Canal de la Marne au Rhin de Foug à Villey-Saint-Etienne



De Foug à Villey-Saint-Etienne Pavillon Bleu
sur les berges du canal de la Marne au Rhin puis de la Moselle
21 km

54-14 Foug Villey-Saint-Etienne

19.47 km -- --
Distance Vitesse moyenne Objectif de temps

Cyclisme sur route
Type de parcours

Altitude

13 m 52 m
Gain d'altitude Perte d'altitude



Développer

Public : disponible pour tout le monde. Rend

trace Garmin **trace Openrunner**

Envoyer vers l'appareil

Informations générales

Départ : Foug pont
Parking : alentour
Arrivée : Villey-Saint-Etienne pavillon bleu
Distance : 21 km
Dénivelé + : 13 m
Difficulté : facile
Type de voie : piste en enrobé, route dans Toul
Voie Verte ou presque : 90 %
Signalétique : flou au départ, correct ensuite
Orange sur la carte : traversée de Toul
Publication : décembre 2021
Trace gpx : Openrunner/Foug/lorvelo
Carte : à télécharger depuis le livret p2

Villes et villages traversés :

Foug écluse (km 0), Toul port (km 7,5), Toul pont (km 8,5), Gondreville (km16,0), Villey-Saint-Etienne pavillon bleu (km 21,0)

Points d'intérêt sur le parcours


- Foug
- Toul
- Villey-Saint-Etienne
- le Pavillon Bleu



télécharger la carte




En savoir plus
[Accès à un livret avec carte, photos et textes]




le souterrain de Foug





Usine Saint-Gobain PAM



la Cathédrale de Toul



le Port de Toul

En savoir plus
(Accès à un livret avec carte, photos et textes)







le canal de la Marne au Rhin rejoint la Moselle canalisée





En savoir plus
[Accès à un livret avec carte, photos et textes]



**de Gondreville écluse à Villey-Saint-Etienne
Pavillon Bleu**

**Canal de la Marne au Rhin de
Foug à Villey Saint-Etienne
21 km**



En savoir plus
[Accès à un livret avec carte, photos et textes]



Villey-Saint-Etienne



En savoir plus
[Accès à un livret avec carte, photos et textes]

