

Le canal de la Marne au Rhin V52 de Fains-Bar-le-Duc à St-Amand-sur-Ornain



www.lorvelo.fr

de Fains-Bar-le-Duc à Saint-Amand-sur-Ornain

sur les berges de l'Ornain et du canal de la Marne au Rhin

30 km

Mon avis de cyclotouriste

- Une belle randonnée sur une voie verte qui suit d'un bout à l'autre le canal de la Marne au Rhin. On circule dans une vallée relativement large, on ne longe ou on ne croise l'Ornain que de temps en temps. C'est bien dommage car cette rivière est très belle.
- Sur un parcours de 30 km, on rencontre 2 ponts-levis, 30 écluses et 4 ponts-canal (des ouvrages relativement rares) sur les canaux
- la distance permet de faire facilement l'aller-

Informations générales

- Départ :** Fains-Veel port de plaisance
- Parking :** alentour
- Arrivée :** Saint-Amand-sur-Ornain
- Distance :** 30 km
- Dénivelé + :** 226 m
- Difficulté :** facile
- Type de voie :** piste en enrobé
- Voie Verte ou presque :** 95 %
- Signalétique :** **
- Publication :** décembre 2021
- Trace gpx :** Openrunner/Fains/lorvelo
- Carte :** à télécharger depuis le livret p2

Villes et villages traversés :

- Fains-Veel (km0), Bar-Le-Duc (km 4,0), Longeville (km 8,0), Tannois (km 11,0), Tronville (km 15,0), Velaines (km 17,0), Ligny en Barrois (km 19,0), Givrauval (km 22,0), Longeaux (km 24,0), Menaucourt (km 25,0), Naix-aux-Forges (km 27,5) et Saint-Amand sur Ornain (km 30,0)

Points d'intérêt sur le parcours

- Fains-les-Sources : le port de plaisance
- Bar-le-Duc : le château de Marbeaumont, l'église Notre-Dame
- Ligny-en-Barrois : le port de plaisance

Télécharger la carte

55-02R Fains Bar-le-Duc Saint-Am... x

30.45 km -- --
Distance Vitesse moyenne Objectif de temps

Cyclisme sur route

Type de parcours

Altitude

226 m 155 m
Gain d'altitude Perte d'altitude



Développer

Public : disponible pour tout le monde. Rendre privé

En savoir plus

**trace
Garmin**

Envoyer vers l'appareil

**trace
Openrunner**









Fains-Veel (km 0)

En savoir plus

**Canal de la Marne au Rhin V52
de Fains Bar-le-Duc à Saint-Amand-sur-Ornain
30 km**



Départ de la voie verte au port de plaisance de Fains-les-Sources et près du pont basculant de Fains-Veel



une signalétique très discrète mais suffisante car on suit le canal en permanence





sur le parcours
de la voie verte
(29km), on
franchit 4 ponts-
canal (canaux?),
deux pont-levis et
on longe 30
écluses soit une au
km.



le pont-canal de Chantereine



avec l'Ornain, en contre-bas, sur la gauche.

**En savoir
plus**



le long de la voie verte,
souvenir de la traction
électrique qui a succédé à
la traction humaine et
animale à partir de 1895.
Un panneau explique cette
évolution.



ci-contre l'église
Notre-Dame de
l'Assomption,
construite entre les
XIème et
XVIIIème siècle



**En savoir
plus**



à proximité, le Pont-Levis de Popey.



ci-contre le Pont-
Levis de Marbot,
au départ de la
Voie Sacrée,
reliant Bar-le-duc
à Verdun,
pendant la 1ère
guerre mondiale





En savoir
plus



pont-canal de Longeville-en-Barrois,
avec l'Ornain en contre-bas





**En savoir
plus**



le village de Tannois, surmonté d'un
belvédère à 300m d'altitude.



à proximité du village, un endroit
propice à la pêche.



dans le canal, un espace rempli de nénuphars



En savoir plus



En savoir plus



on doit emprunter la route sur une toute petite portion



le port de plaisance avec un espace pour camping-cars





Longeaux (km 24,0)

En savoir plus

**Canal de la Marne au Rhin V52
de Fains Bar-le-Duc à Saint-
Amand-sur-Ornain
30 km**






le pont-canal de Menaucourt



on aperçoit l'Ornain en contrebas



l'Ornain


Naix-aux-Forges (km 27,5)

En savoir plus

**Canal de la Marne au Rhin V52
de Fains Bar-le-Duc à Saint-Amand-sur-Ornain
30 km**



En savoir plus






pont-canal de la Barboure



la Barboure, affluent de l'Ornain

En savoir plus

l'Ornain à Saint-Amand



fin de la voie verte

En VTT, on peut gagner le tunnel de Mauvages à 13km.
Environ 130 bateaux de commerce et 390 bateaux de plaisance l'empruntent chaque année.



fin de la voie verte