



## La Meuse à Vélo (EV19) en Meuse (55) sud de Maxey-sur-Meuse à Saint-Mihiel



La Meuse à Vélo en Meuse (55) sud  
de Maxey-sur-Meuse (88) à Saint-Mihiel (55)

73 km



**La Meuse à Vélo (EV19) en Meuse (55) sud  
de Maxey-sur-Meuse à Saint-Mihiel  
73 km**

**Mon avis de  
cyclotouriste**

un tracé intéressant qui fait  
partie du parcours « La  
Meuse à Vélo », très bien  
décrit sur le site  
[www.meuseavelo.eu](http://www.meuseavelo.eu)

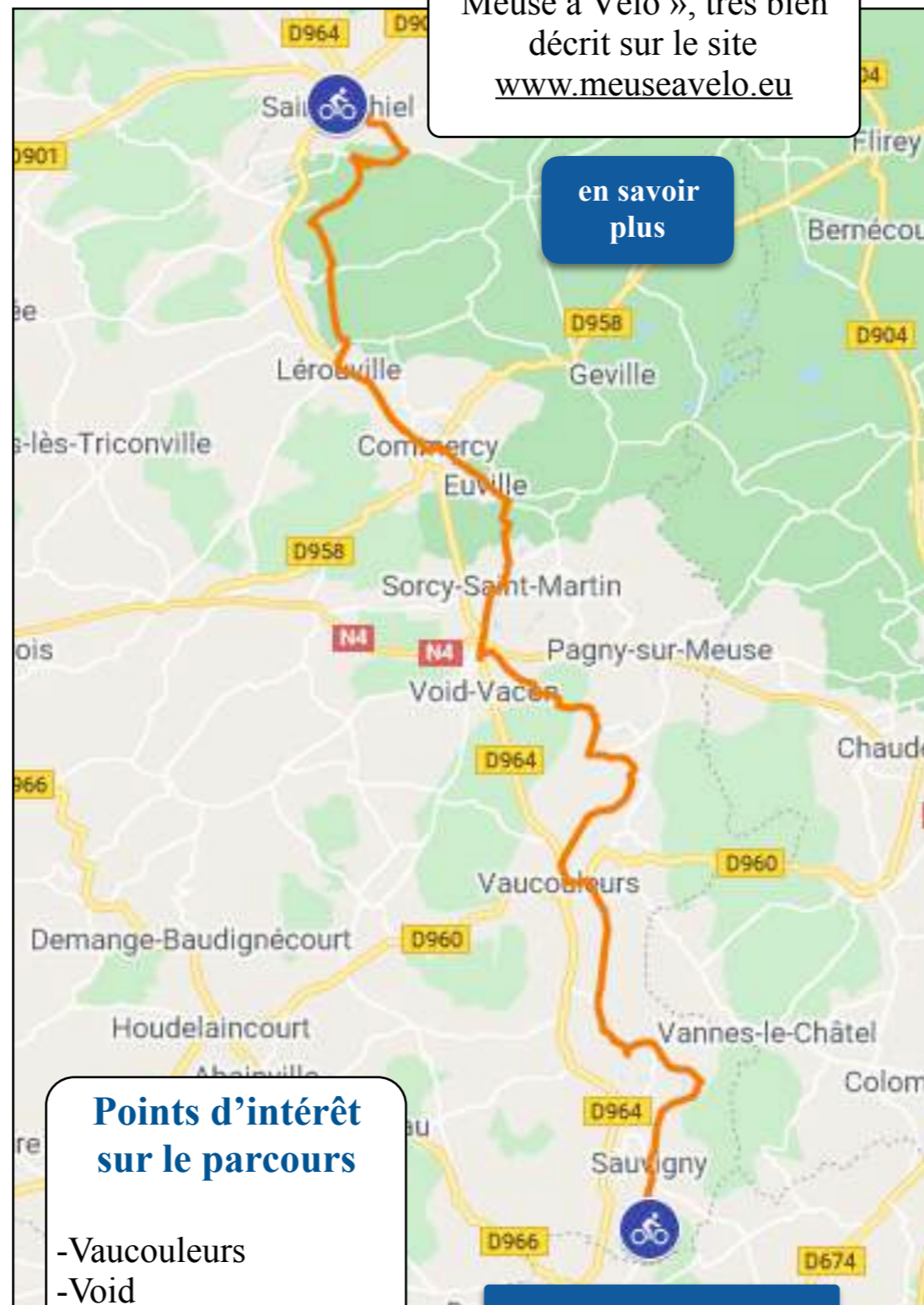
**Informations générales**

**Départ :** Maxey-sur-Meuse pont  
**Parking :** alentour  
**Arrivée :** Saint-Mihiel mairie  
**Distance :** 73 km  
**Dénivelé + :** 588 m  
**Difficulté :** exigeant  
**Type de voie :** route  
**Voie Verte ou presque :** non  
**Signalétique :** routière  
**Orange sur la carte :** tout le parcours, on est  
sur la route  
**Publication :** décembre 2021  
**Trace gpx :** Openrunner/Maxey-sur-Meuse/  
lorvelo  
**Carte :** à télécharger depuis le livret p2

**Villes et villages traversés :**

Maxey-sur-Meuse (km 0), Brixey-aux-  
Chanoines (km 3,0), Sauvigny (km 6,0),  
Pagny-la-Blanche-Côte (km 13,0),  
Champoungny (km 15,5), Sepvigny (km 17,0),  
Chalaines (km 22,0), Vaucouleurs (km 23,0),  
Ugny-sur-Meuse (km 28,5), Saint-Germain-  
sur-Meuse ( km 31,0), Void (km 39,5), Sorcy  
Saint-Martin (km 42,5), Ville-Issey (km 45,5),  
Euville (km 47,5), Commercy (km 50,5),  
Lérouville (km 55,5), Pont-sur-Meuse (km  
57,0), Brassette (km 62,5), Ailly-sur-Meuse  
(km 66,0), Saint-Mihiel (km 73,0)

**en savoir  
plus**



**Points d'intérêt  
sur le parcours**

- Vaucouleurs
- Void
- Commercy
- Saint-Mihiel

**télécharger la carte**

55-06 EV19 La Meuse à vélo sud

71.23 km -- --  
Distance Vitesse moyenne Objectif de temps

Cyclisme sur  
route

Type de parcours

Altitude

588 m 685 m  
Ascension totale Descente totale



Développer

Public : disponible pour tout le monde. Rendre privé

En savoir plus

**trace Garmin**

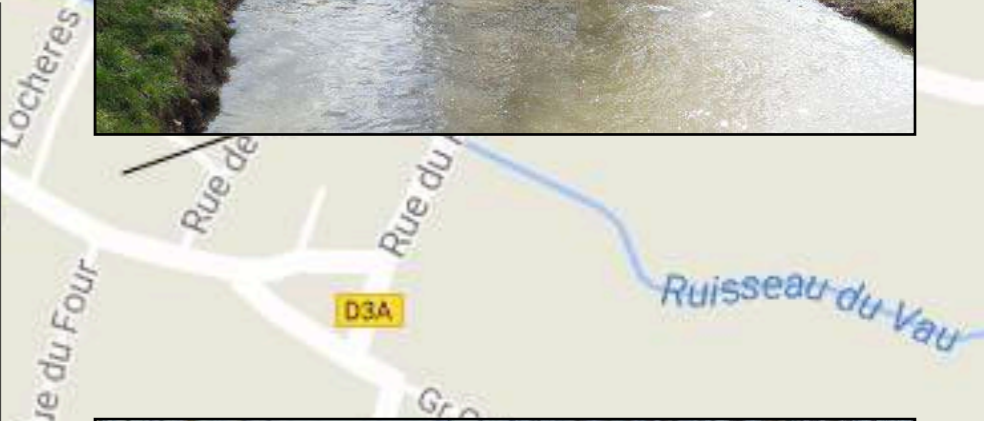
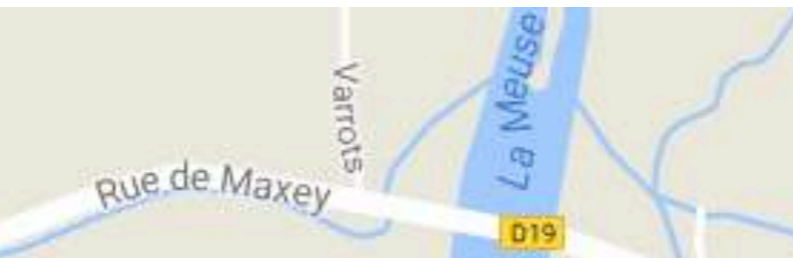
**trace Openrunner**



**Maxey-sur-Meuse (88) (km 0)**

en savoir plus

**La Meuse à Vélo (EV19) en Meuse (55) sud de Maxey-sur-Meuse à Saint-Mihiel 73 km**











en savoir plus








en savoir plus





**Champouigny (km 15,5)**

**La Meuse à Vélo (EV19) en Meuse (55) sud  
de Maxey-sur-Meuse à Saint-Mihiel  
73 km**



**en savoir plus**







**en savoir plus**








**en savoir plus**







en savoir plus







en savoir  
plus





**Saint-Germain-sur-Meuse (km 31,0)**

**La Meuse à Vélo (EV19) en Meuse (55) sud  
de Maxey-sur-Meuse à Saint-Mihiel  
73 km**



en savoir  
plus





Void (km 39,5)

en savoir plus

La Meuse à Vélo (EV19) en Meuse (55) sud de Maxey-sur-Meuse à Saint-Mihiel  
73 km





**Sorcy Saint-Martin (km 42,5)**

**La Meuse à Vélo (EV19) en Meuse (55) sud de Maxey-sur-Meuse à Saint-Mihiel 73 km**

**Sorcy Saint-Martin**

**D 39**

**SORCY ST MARTIN**

le canal de l'Est

le canal de la Marne au Rhin

le pont canal

la Meuse

la Meuse

en savoir plus

la Meuse

**D 39**

**VERTUZEY 5**

**VILLE-ISSEY 3**

NORD

SUD

**Void**

**N4**



Ville-Issey (km 45,5)

La Meuse à Vélo (EV19) en Meuse (55) sud  
de Maxey-sur-Meuse à Saint-Mihiel  
73 km

en savoir  
plus





**Euville (km 47,5)**

en savoir plus

**La Meuse à Vélo (EV19) en Meuse (55) sud de Maxey-sur-Meuse à Saint-Mihiel  
73 km**



la pierre d'Euville, très réputée, a été utilisée pour la construction de nombreux bâtiments.





**de Euville à Commercy**

**La Meuse à Vélo (EV19) en Meuse (55) sud  
de Maxey-sur-Meuse à Saint-Mihiel  
73 km**



une route  
tranquille un  
matin, en  
semaine.





**Commercy (km 50,5)**

**La Meuse à Vélo (EV19) en Meuse (55) sud  
de Maxey-sur-Meuse à Saint-Mihiel  
73 km**

**en savoir plus**



à l'entrée de Commercy, l'usine de fabrication de madeleines Saint-Michel, grand spécialiste de la fabrication de galettes.





Commercy (km 50,5)

en savoir plus

La Meuse à Vélo (EV19) en Meuse (55) sud  
de Maxey-sur-Meuse à Saint-Mihiel  
73 km



construit en 1708, le château est cédé en 1723 à Leopold 1er, duc de lorraine. En 1737, à l'arrivée de Stanislas, la veuve de Leopold 1er obtient la souveraineté de la principauté et s'installe au château.

A sa mort en 1744, Stanislas fait de Commercy un de ses lieux de résidence préférés.

C'est Madeleine Paulmier qui, en 1755, aurait donné son nom aux célèbres « madeleines ».

C'est également ici qu'aurait vu le jour le fameux « baba au rhum »





Lérouville (km 55,5)

La Meuse à Vélo (EV19) en Meuse (55) sud  
de Maxey-sur-Meuse à Saint-Mihiel  
73 km

en savoir  
plus





Pont-sur-Meuse (km 57,0)

La Meuse à Vélo (EV19) en Meuse (55) sud  
de Maxey-sur-Meuse à Saint-Mihiel  
73 km

en savoir plus







**en savoir plus**





**Ailly-sur-Meuse (km 66,0)**

en savoir plus

**La Meuse à Vélo (EV19) en Meuse (55) sud de Maxey-sur-Meuse à Saint-Mihiel 73 km**





**Saint-Mihiel (km 73,0)**

**en savoir plus**

**La Meuse à Vélo (EV19) en Meuse (55) sud de Maxey-sur-Meuse à Saint-Mihiel  
73 km**

