

La Voie Bleue Moselle-Saône de Thionville à Sierck-les-Bains



de Thionville à Sierck-les-Bains

www.lorvelo.fr

sur les berges de la Moselle

27 km

**Points d'intérêt
sur le parcours**

- Thionville
- Koenigsmacker
- Malling
- Contz-les-bains
- Sierck-les-Bains

Informations générales

Départ : Thionville pont des Alliés
Parking : alentour sinon place de la Liberté
Arrivée : Sierck-les-Bains mairie
Distance : 27 km
Dénivelé + : 53 m
Difficulté : facile
Type de voie : piste en enrobé
Voie Verte ou presque : 95%
En orange sur la carte : pont de l'écluse de Koenigsmacker, pont de Malling.
En rouge sur la carte : portion de route avant Contz-les-Bains : 1 km
Signalétique : **
Publication : décembre 2021
Trace gpx : Openrunner/Metz/lorvelo
Carte : à télécharger depuis le livret p2

Villes et villages traversés :

Thionville gare (km 0), Koenigsmacker (km 12,0), Malling (km 17,0), RD 64 (km 24,0), Contz-les-Bains (km 25,0), Sierck-les-Bains (km 27,0)

57-19 Thionville-Sierck

26.99 km
Distance

Vitesse moyenne
Objectif de temps

Cyclisme sur route
Type de parcours

Altitude

53 m Gain d'altitude
59 m Perte d'altitude



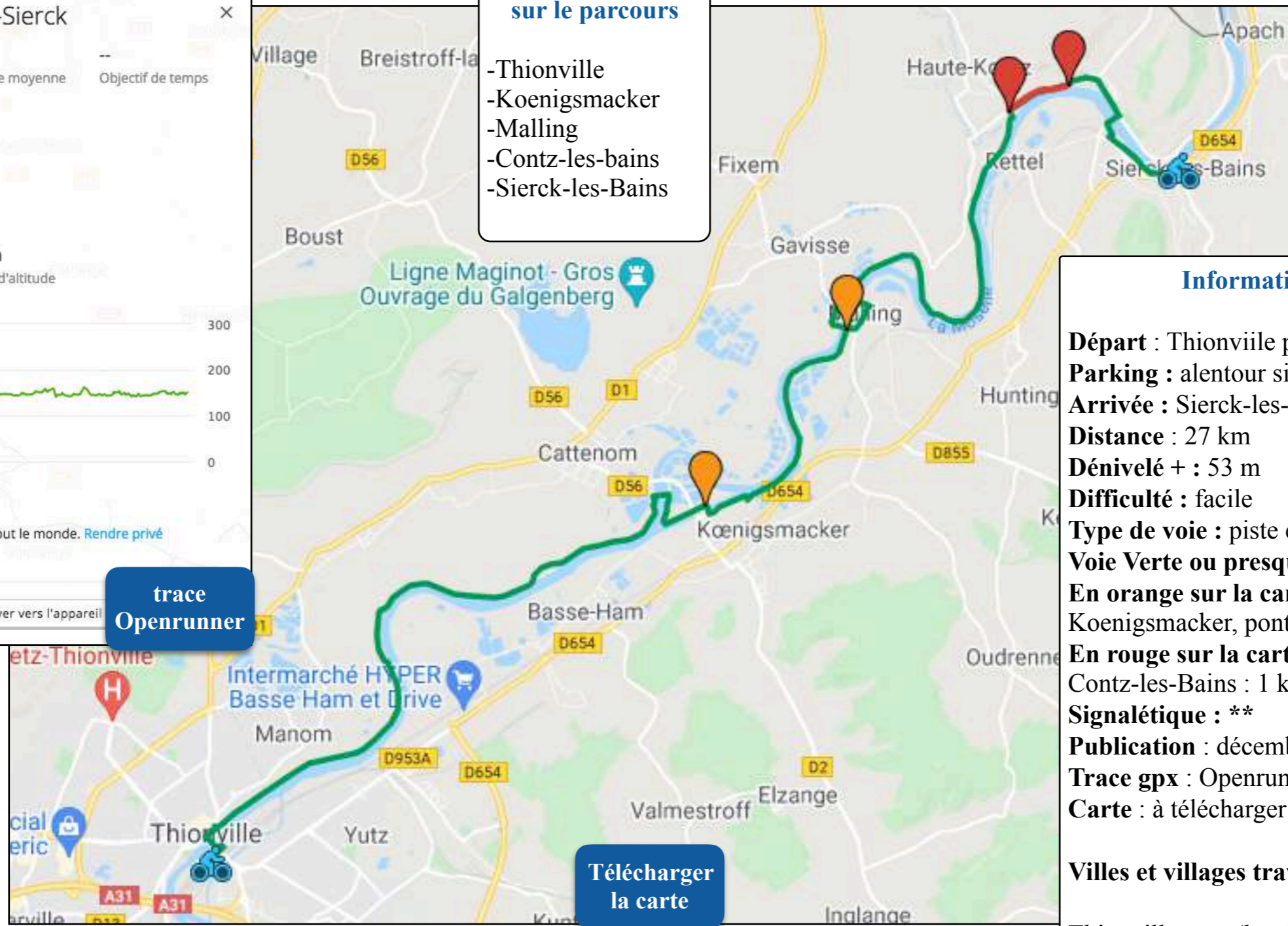
Développer

Public : disponible pour tout le monde. Rendre privé

trace Garmin

trace Openrunner

Envoyer vers l'appareil



**Télécharger
la carte**

Thionville gare (km 0)

de Thionville à Sierck-les-Bains
sur les berges de la Moselle
27 km

En savoir plus



départ de la gare
de Thionville. on
rejoint le quai
Marchal en
franchissant le
Pont des Alliés



En savoir plus



on rejoint la rive gauche de la Moselle en empruntant la rampe d'accès, en face de la place du Luxembourg



En savoir plus



les berges de la Moselle très animées pendant l'opération « Rive en fête »

en perspective le pont ferroviaire reliant Thionville à Luxembourg, enregistrant un trafic soutenu.





sur l'autre rive : la
Zone Industrielle de
Yutz.

ci-contre, en bas, à
droite, un petit
ouvrage de la ligne
Maginot.





sur la rive droite,
le port de plaisance
de Basse-Ham, en
cours de
réalisation.

Domage qu'il
coupe la Véloroute
Charles le
Téméraire Rive
Droite et oblige à
traverser Basse-
Ham.





la station de prise
d'eau
approvisionnement la
Centrale de
Cattenom.



**de Thionville quai Marchal à
Koenigsmacker écluse**

**de Thionville à Sierck-les-Bains
sur les berges de la Moselle
27 km**



Koenigsmacker écluse (km12,0)

**de Thionville à Sierck-les-Bains
sur les berges de la Moselle
27 km**

En savoir plus



l'écluse de
Koenigsmacker,
2ème écluse sur la
Moselle depuis le
Luxembourg et
l'Allemagne, après
celle d'Apach.





après l'écluse, on prend à gauche vers Apach. et on roule jusque Malling sur la rive droite





une piste
agréable, mais
attention au
soleil et au vent.

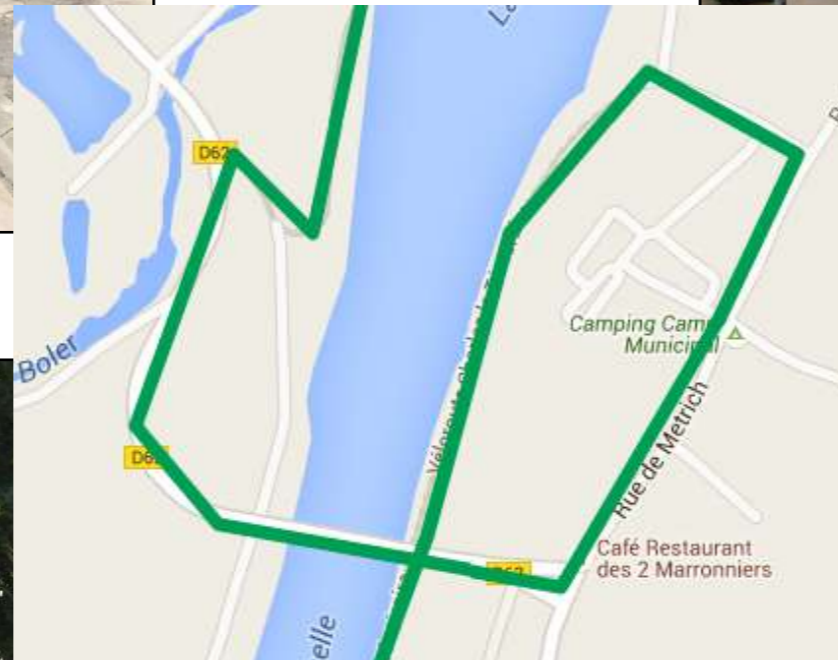


Malling (km 17,0)

**de Thionville à Sierck-les-Bains
sur les berges de la Moselle
27 km**

En savoir plus

à Malling, après
une boucle, on
rejoint la rive
gauche





le pont de Malling

En savoir plus





sur l'autre rive, le
camping et la base
de loisirs de
Malling







on doit emprunter
la RD 64 sur 1 km.
Attention danger.





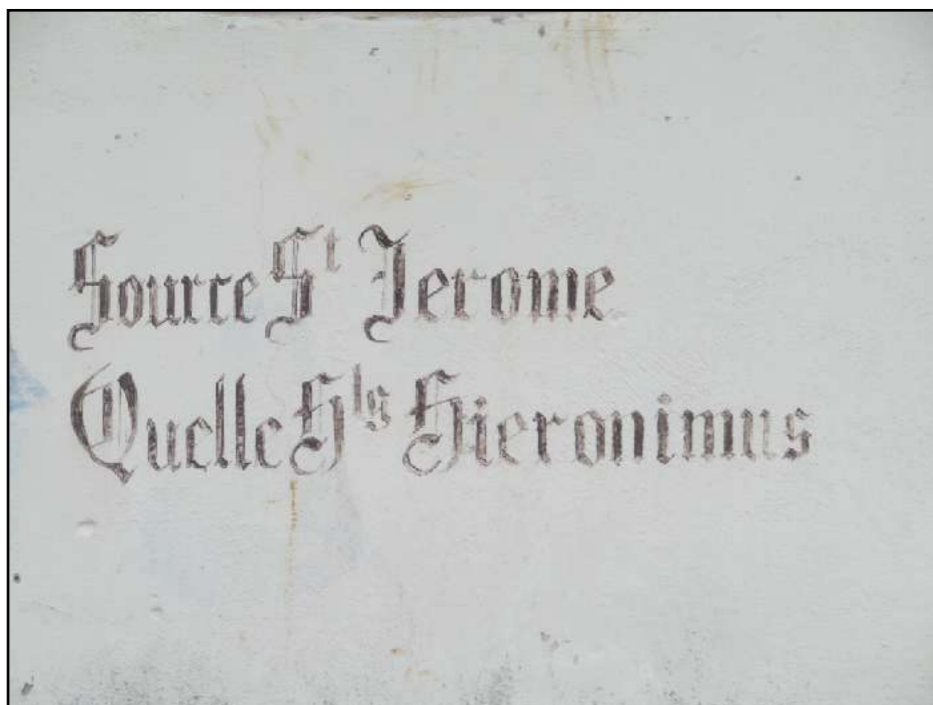
Ouf, on rejoint la piste qui nous emmène tranquillement le long de la Moselle.



En savoir plus



on quitte la berge
pour emprunter le
pont menant vers
Rettel et Sierck-
les-Bains





à gauche de la Voie, le camping de Sierck-les-Bains. En bas à droite, la colline du Srtromberg, d'où est lancée la roue en feu à la fête de la Saint-Jean.



En savoir plus



après être passé
sous la voie ferrée,
on arrive à l'Hotel
de Ville de Sierck-
les-Bains



Le château des
ducs de
Lorraine
domine Sierck-
les-Bains et la
Moselle

