

## de Rombas à Moineville

Voie Verte du fil bleu de l'Orne



[www.lorvelo.fr](http://www.lorvelo.fr)

de Rombas-Clouange à Moineville-Valleroy

par Moyeuvre-Grande, Joeuf, Homécourt et Auboué  
20 km

**Un peu d'histoire**

La restructuration et la requalification des anciens sites sidérurgiques de la Vallée de l'Orne, terminée en 2007 est vraiment un modèle du genre :

- du point de vue de la qualité des aménagements paysagers et urbains
- du point de vue administratif, puisque la maîtrise a été confiée à l'EPF de Lorraine et aux Communautés de Communes du Pays de l'Orne (54 et 57), avec également des financements Etat, Région et Conseils Généraux.

Sur ce parcours, on franchit l'ancienne frontière allemande, mise en place en 1871 après l'annexion puis sous l'Occupation de 1940 à 1945.

**Points d'intérêt sur le parcours**

- Moyeuvre-Grande : le barrage de Beth
- Joeuf : panneau hommage aux passeurs
- Homécourt : le barrage
- Auboué : le gué du lavoir
- Moineville : la base de loisir de Serry

**Mon avis de cyclotouriste**

- Le principal attrait de cette balade est l'Orne, superbe rivière sur une voie très bien aménagée, dans un environnement historiquement industriel.
- Une très belle surprise lorsque, comme moi, on n'imagine pas un tel parcours.
- Une distance qui permet de faire facilement l'aller-retour

**Informations générales**

**Départ :** Sur le pont reliant Rombas à Clouange (49,2567582, 6,0972362)  
**Arrivée :** Sur le pont reliant Valleroy à Moineville (49,2055, 5,94118)  
**Longueur :** 40 km AR  
**Revêtement :** béton et enrobé  
**Dénivelé :** voir trace gpx  
**Sécurité :** attention à Moyeuvre-Grande, changement de rive en empruntant le pont. aucun problème sinon.  
**Fléchage :** excellent

**Villes ou villages traversés :**  
 Pont reliant Clouange à Rombas (km 0), Rosselange (km 2,0), Moyeuvre-Grande (km 6,0), Joeuf (km 11,0), Homécourt (km 13,0), Auboué (km 17,0), Valleroy-Moineville (km 20,0)



57-03 Rombas-Moineville

19.09 km  
Distance

Vitesse moyenne  
Objectif de temps

Cyclisme sur route  
Type de parcours

Altitude

77 m Gain d'altitude  
61 m Perte d'altitude

Développer

Public : disponible pour tout le monde. Rendre privé

En savoir plus

Partagez

**Télécharger la trace gpx**



**Rombas (km 0)**

En savoir plus

**Rombas-Moineville  
le fil bleu de l'Orne  
20 km**



le pont, vu de  
Clouange, sur  
l'autre rive :  
Rombas



**Clouange (km 0)**

En savoir plus







tout du long du parcours, on bénéficie d'un fléchage parfait



on suit presque constamment l'Orne, une très belle rivière sur un revêtement en béton sur la majeure partie, sinon en enrobé lisse, ce qui en fait un très beau parcours pour les rollers.






Rosselange (km 2,0)

Rombas-Moineville  
le fil bleu de l'Orne  
20 km

En savoir plus









**Moyeuivre-Grande (km 6,0)**

**Rombas-Moineville  
le fil bleu de l'Orne  
20 km**

**En savoir plus**



à Moyeuivre-Grande, on change de rive, en empruntant le pont sur l'Orne. Vigilance







le barrage de  
Beth, sur  
l'Orne









**Joeuf (km 11,0)**

**Rombas-Moineville**  
le fil bleu de l'Orne  
20 km

**En savoir plus**




les anciens bureaux de l'usine à tube de Joeuf



Joeuf, cité des passeurs, sur le chemin de mémoire de la déportation. Dès 1871, Joeuf, première ville française, accueille de nombreux français fuyant la Moselle annexée.







une balade  
vraiment très  
agréable, à un  
endroit  
inattendu







le barrage  
d'Homécourt-  
Joeuf,  
un endroit propice  
à la pêche





En savoir plus









Auboué (km 17,0)

Rombas-Moineville  
le fil bleu de l'Orne  
20 km

En savoir plus





Auboué (km 17,0)

En savoir plus

Rombas-Moineville  
le fil bleu de l'Orne  
20 km



vraiment un  
très bel endroit











**En savoir plus**







**Base de loisirs**  
 Accueil 03.82.46.66.77  
 www.solanloisirs.com

**Activités Intérieures :**  
 Solarium / Hammam / Sauna / Tennis / Badminton  
 Club House / Snack / Service Administratif  
 Jeux d'enfants «L'île aux Loulous»

**Activités Extérieures :**  
 Location Quads (tout âge)  
 Tyrolienne Géante (300 m)  
 Parcours Acrobatique en Forêt / Mini-Golf  
 Kayak / Tir à l'Arc / Location VTT / Bicross  
 Plaine de Jeux / Pique-Nique





**Moineville (km 20,0)**

En savoir plus

**Rombas-Moineville  
le fil bleu de l'Orne  
20 km**



**Valleroy (km 20,0)**

En savoir plus

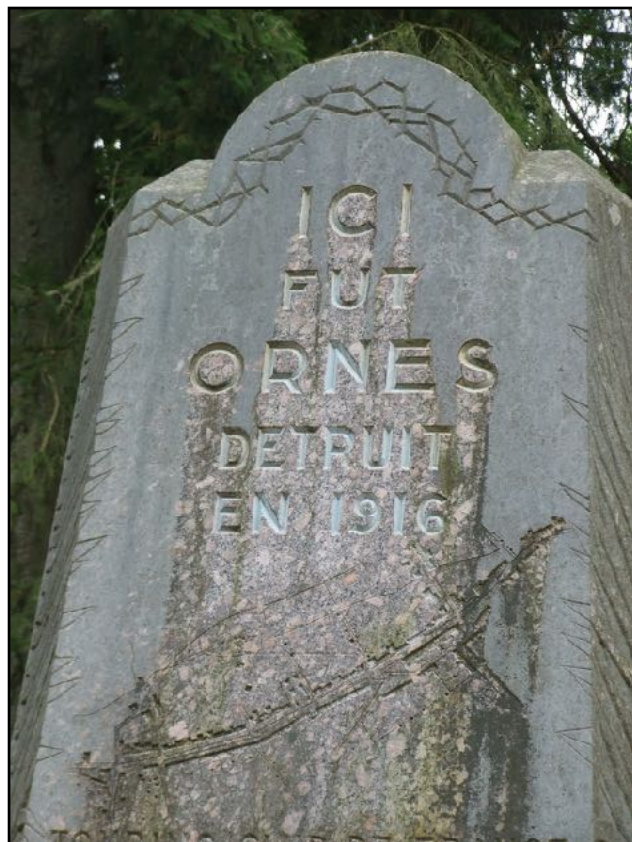




**L'Orne**

En savoir plus

L'Orne est une rivière,  
d'une longueur de 86 km  
qui prend sa source à Ornes,  
près de Verdun.  
Ce village a été  
complètement détruit en  
1916.



En savoir plus







**L'Orne**

**En savoir plus**

L'Orne arrose, en plus des localités traversées par la Voie Verte :



**En savoir plus**

**Etain**



**Conflans-en-Jarnisy**

**En savoir plus**



**En savoir plus**



puis Gandrange et se jette dans la Moselle, à Richemont.

**En savoir plus**