

Véloroute Charles le Téméraire

Lorraine 57

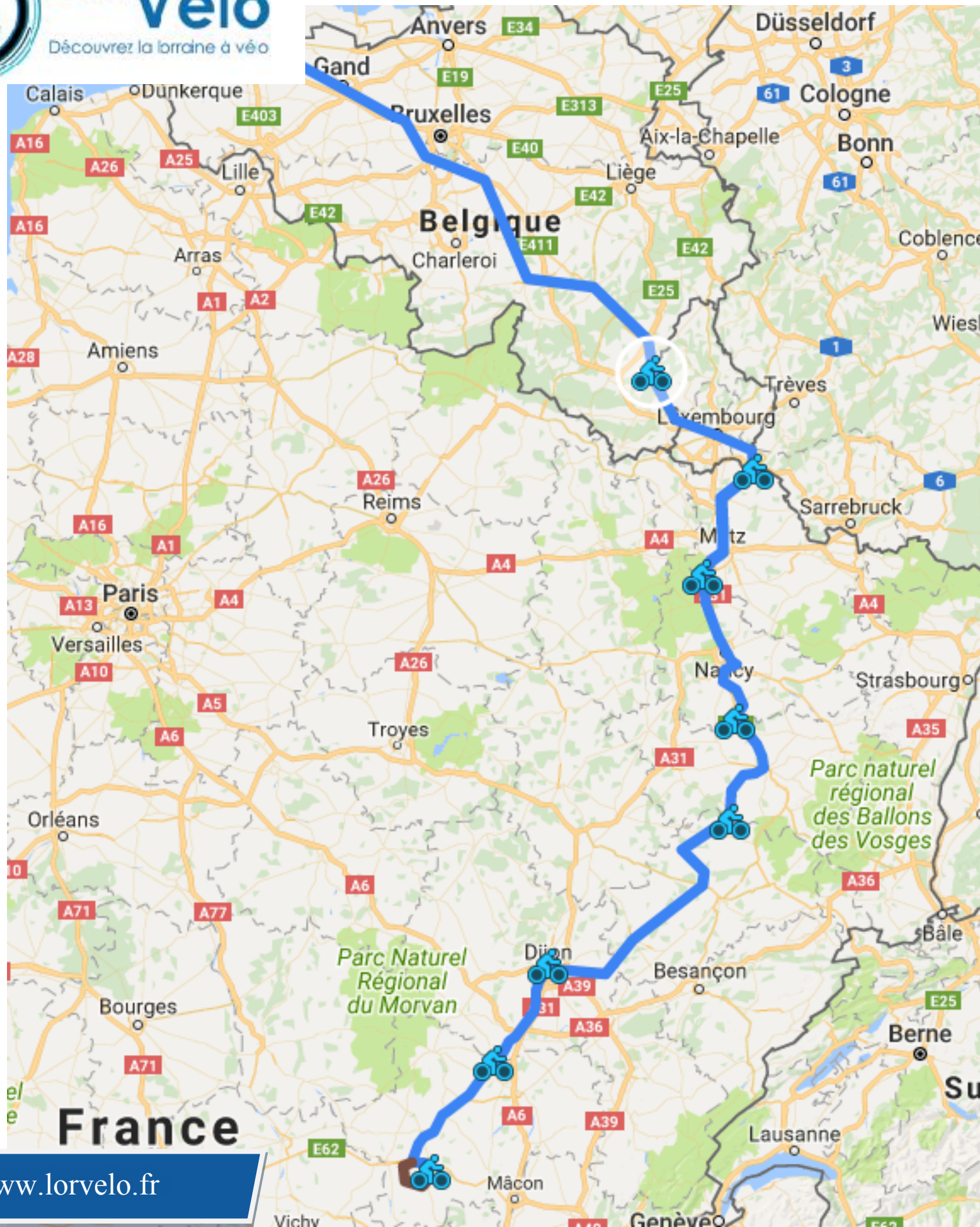
de Apach à Novéant-sur-Moselle



Véloroute Charles le Téméraire Lorraine 57

de Apach pont de Schengen à Novéant-sur-Moselle limite 54

83 km



1ère étape: Bruges-Martelange
330 km en Belgique

2ème étape : Martelange-Schengen
90 km au Luxembourg

3ème étape : Apach- Novéant-sur-Moselle
83 km en Lorraine 57

4ème étape : Arnaville-Grippont
90 km en Lorraine 54

5ème étape : Socourt-Fontenoy-le-Château
70 km en Lorraine 88

6ème étape : Ambiévillers-Dijon
200 km en Franche-Comte (70)
Bourgogne (21)

7ème étape : Dijon-Santenay
64 km en Bourgogne (21)

8ème étape : Santenay-Charolles
97 km en Bourgogne (71)

de Koenigsmacker à Mondelange,
il existe 2 parcours : un sur la rive
gauche et un sur la rive droite de la
Moselle.
Voir diapo suivante

Apach

VRCT Lorraine 57
de Apach à Novéant-sur-Moselle
83 km

Informations générales

Départ : Apach pont de Scengen
(49,47123 - 6,37206)

Arrivée : Novéant-sur-Moselle limite
54 (49,01404 - 6,04443)

Longueur : 83 km
(Googlemap+0,25km)

Difficulté : faible

Sécurité : pas de problème sur la piste,
vigilance lorsque l'on emprunte la
route(maxi 5% du parcours)

Fléchage : bon,

Villes et villages traversés:

Apach pont de Schengen (km0), Pantin
(km 2,0), Apach gare (km 1,5), Sierck-
les-Bains mairie (km 4,0), Contz-les-
bains D64 (km 6,5), Malling pont (km
14,0), Koenigsmacker écluse (km 19,0),
Rive gauche (voir ci-contre)
Rive droite (voir ci-contre)
Bousse panneau Véloroute (km 44,00),
Tallange écluse (km 48,0), Argancy
barrage (km 52,5), La Maxe centrale
(km 58,5), Metz pont Eblé (km 63,0),
Moulins-les-Metz pont (km 69,5), Jouy-
aux-Arches aqueduc (km 75,5), Corny
pont (km 80,5), Novéant-sur-Moselle
(km 83,0)

Villes et villages traversés rive droite :
Koenigsmacker écluse (km 19,0),
Basse-Ham base nautique (km 24,0),
Yutz Couronné (km 30,0), Illange
panneau (km 33,5), Bertrange panneau
(km 37,5), Guénange société nautique
(km 39,5), Bousse panneau Véloroute
(km 44,0)

Villes et villages traversés rive gauche :

Koenigsmacker écluse (km 19,0),
Thionville pont des Alliés (km 30,0),
Uckange U4 (km 36,5), Bousse panneau
Véloroute (km 42,0)



Thionville

diaporama sur



Metz

Novéant-sur-Moselle

Informations générales

Villes et villages traversés rive gauche :
Koenigsmacker écluse (km 19,0), Thionville
pont des Alliés (km 30,0), Uckange U4 (km
36,5), Bousse panneau Véloroute (km 42,0)

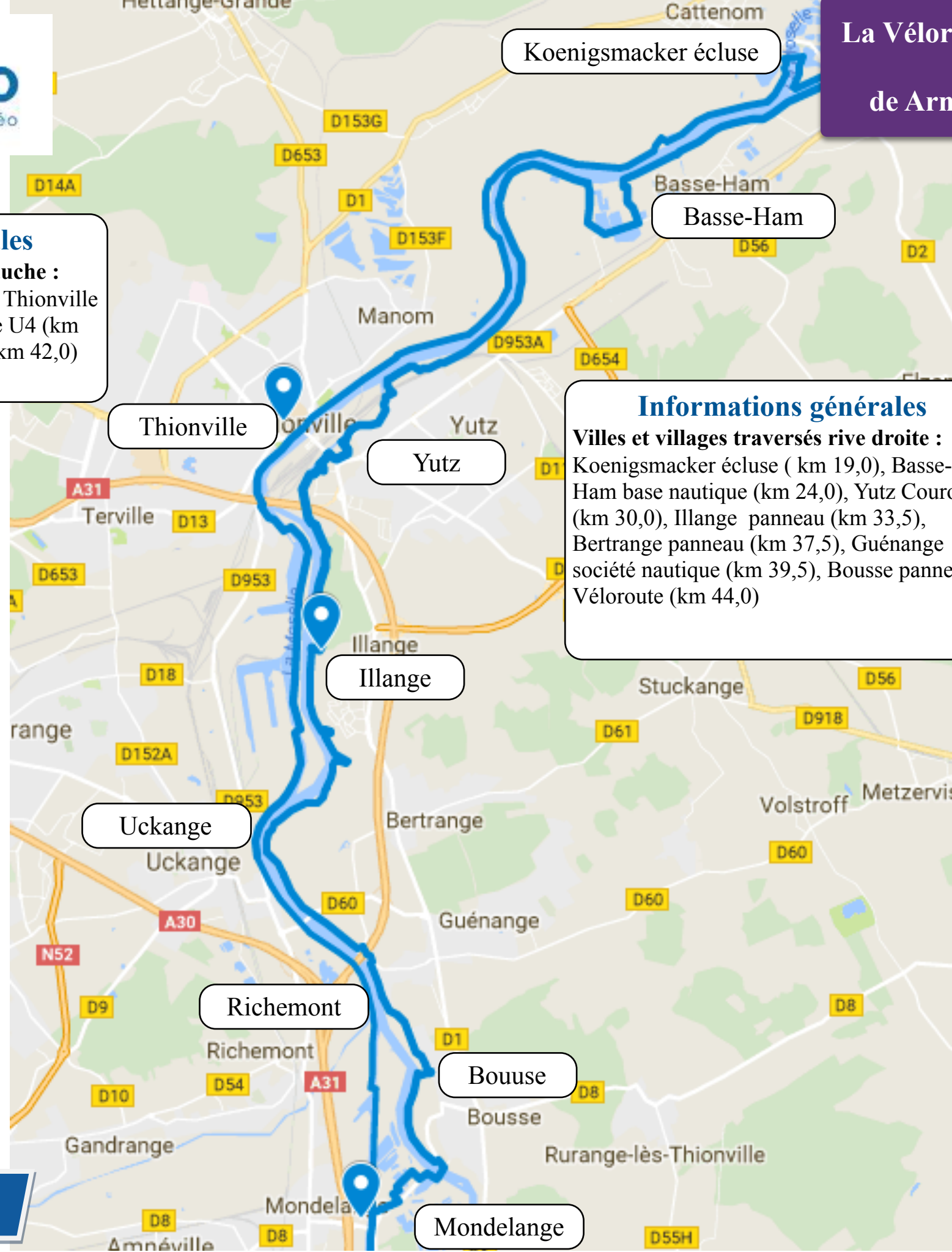
Informations générales

Villes et villages traversés rive droite :
Koenigsmacker écluse (km 19,0), Basse-
Ham base nautique (km 24,0), Yutz Couronné
(km 30,0), Illange panneau (km 33,5),
Bertrange panneau (km 37,5), Guénange
société nautique (km 39,5), Bousse panneau
Véloroute (km 44,0)

Mon avis de cyclotouriste

un parcours très intéressant,
sur une Voie Verte, en quasi
permanence au bord de la
Moselle.

Très intéressant du point de
vue historique, avec de
nombreux souvenirs du
franchissement de la
Moselle, et très intéressant
du point de vue de l'activité
économique présente ou
passée.





Parcours	Véloroute V50 Charles le Téméraire lorraine + Haute-Saône	km	Voie	Route
			Verte	
57 Apach-Novéant-sur-Moselle	Véloroute Charles le Téméraire V50	83,00	83,00	
		83,00	83,00	
54 Novéant (57) limite 57	Véloroute Charles le Téméraire V50	3,00	3,00	
limite 54 Arnaville jardins rustique	à nommer	0,50	0,50	
	à nommer	9,00	9,00	
Vandières pont PAM silos rustique	à nommer	2,00	2,00	
PAM silos Autreville tunnel	à nommer	13,50	13,50	
Autreville tunnel Millery	à nommer	2,50		2,50
Millery Custines Hotel de l'Ile	à nommer	4,00	4,00	
Custines Hotel Custines pont	à nommer	2,00		2,00
Custines Messeln turbine	Boucle de la Moselle	31,50	31,50	
Messein turbine Grippont	à nommer	29,00	29,00	
		97,00	92,50	4,50
Grippont-Socourt Epinal	Canal des Vosges nord	30,00	30,00	
Epinal Fontenoy-le-Château	Canal des Vosges sud	47,00	47,00	
		87,00	87,00	
70 Fontenoy-le-Château Selles	Véloroute Charles le Téméraire V50	10,00		10,00
Selles Corre	Véloroute Charles le Téméraire V50	10,00	10,00	
Corre Port-sur-Saône	Véloroute Charles le Téméraire V50	38,50		38,50
Port-sur-Saône Gray	Véloroute Charles le Téméraire V50	70,50	70,50	
Gray Talmay	Véloroute Charles le Téméraire V50	34,00		34,00
		163,00	80,50	82,50
		430,00	343,00	87,00





la gare d'Apach, spécialisée autrefois
dans l'importation de chevaux

En savoir plus



vers Sierck-les-Bains





le château des ducs de Lorraine

En savoir plus



tour à l'entrée de Sierck depuis Apach



En savoir plus





vers Contz-les-Bains



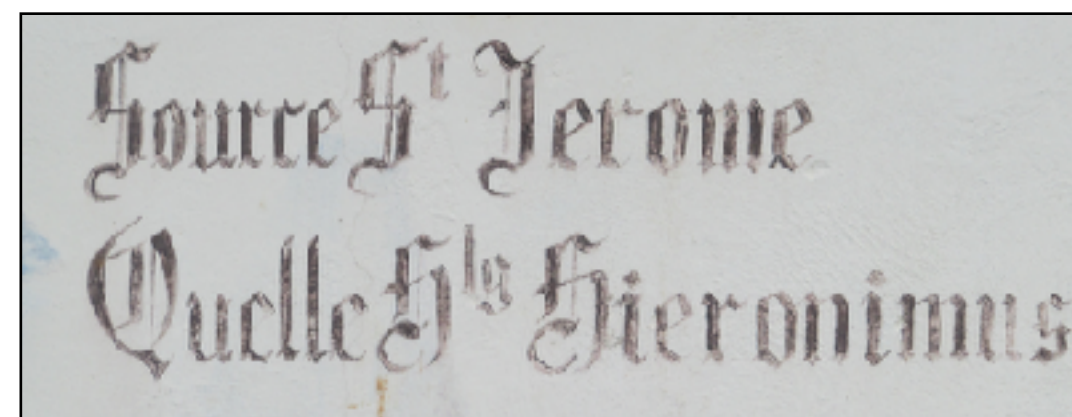
en face du kiosque, on
emprunte le petit tunnel sous
la voie ferrée



le premier panneau de la
Véloroute en France



En savoir plus





après être passé sous le pont, on
longe la Moselle



on emprunte la D64 sur 1 km




et on retrouve VRCT Lorraine 57

le pont de Malling



En savoir plus





après une boucle dans Malling, on passe sous le pont pour rejoindre Koenigsmacker



la Canner

En savoir plus



Koenigsmacker écluse (km 19,0)

VRCT Lorraine 57
de Apach à Novéant-sur-Moselle
83 km



le pont, enjambant la Moselle vers Cattenom



En savoir plus



l'écluse de Koenigsmacker, mise en service en 1964



2 options :
-rive droite, on continue tout droit vers Basse-Ham
-rive gauche, on enjambe l'écluse et on suit la Moselle vers Thionville



on traverse à pied un ouvrage
sur la Moselle



à la gloire de l'armée
américaine qui réussit à franchir
la Moselle le 9 novembre 1944



une guinguette bien agréable




un fortin de la ligne Maginot

En savoir plus



le Pont des alliés



la Tour aux Puces

En savoir plus




En savoir plus



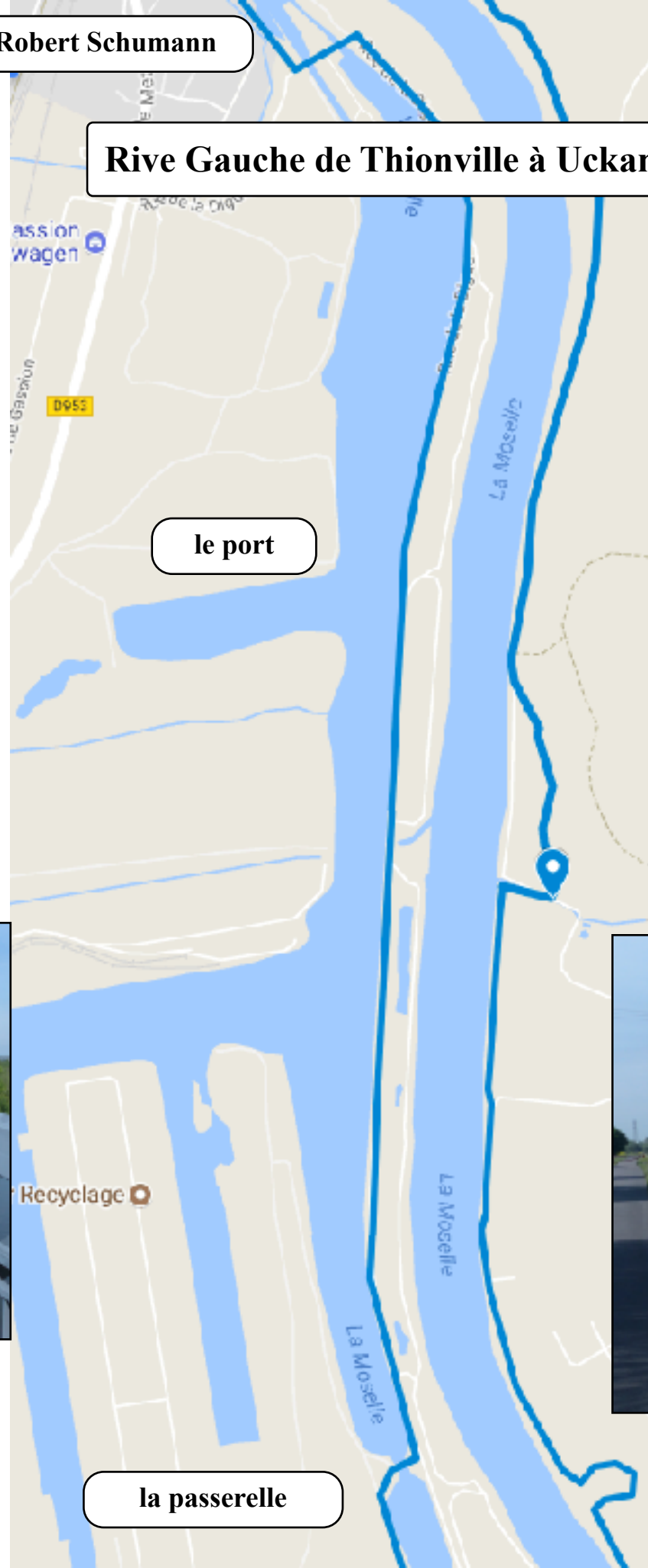
l'Hotel de Ville



Rive Gauche de Thionville à Uckange




l'écluse Robert Schumann



le port



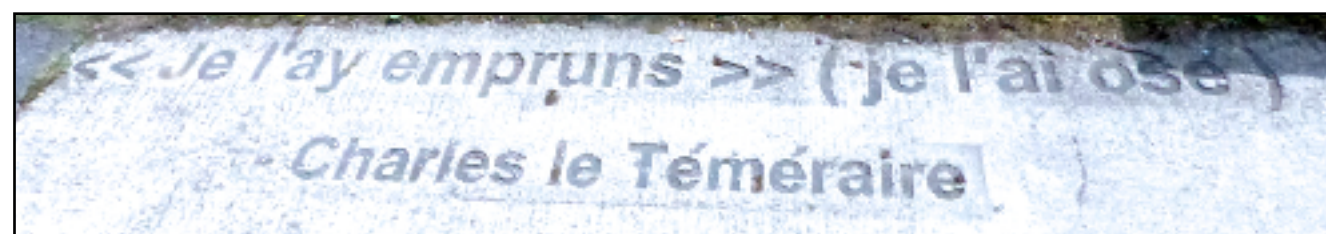
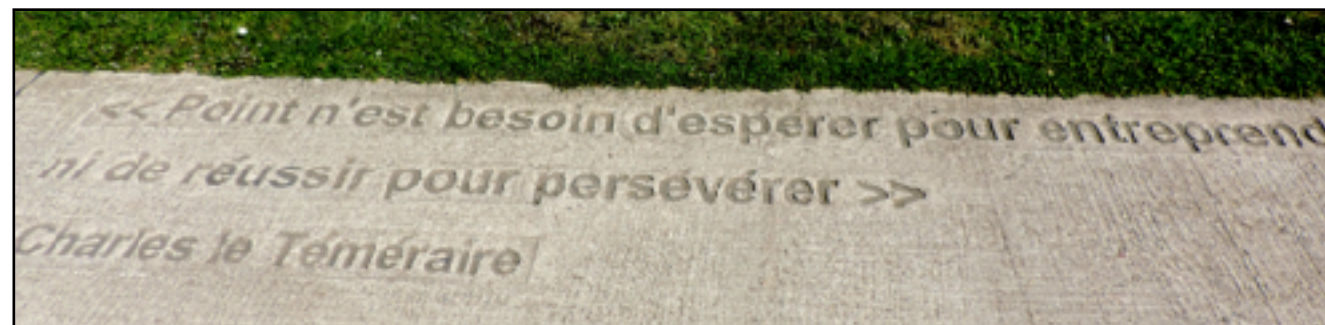
le port d'Arcelor-Mittal



**une passerelle récente permet d'enjamber
la Moselle canalisée pour atteindre
Uckange.**




la passerelle




En savoir plus

de Uckange à Mondelange



l'écluse de Richemont



la Centrale de Richemont

En savoir plus



21 octobre 2012



11 juin 2017



à Koenigsmacker, on peut également
emprunter le parcours Rive Droite
par Yutz

Koenigsmacker écluse (km 19,0)

retour à Koenigsmacker pour
prendre le parcours Rive Droite



le pont, enjambant la
Moselle vers Cattenom

VRCT Lorraine 57
de Apach à Novéant-sur-Moselle
83 km




En savoir plus



l'écluse de Koenigsmacker,
mise en service en 1964




2 options :
-rive gauche, on continue tout
droit vers Basse-Ham
-rive droite, on enjambe l'écluse
et on suit la Moselle vers
Thionville



En savoir plus



de Basse-Ham à Yutz





En savoir plus



ouvrage hydro-électrique sur la Moselle

Rive Droite Bertrange panneau (km 37,5)

VRCT Lorraine 57
de Apach à Novéant-sur-Moselle
83 km



sur l'autre rive, le U4



le gazoduc reliant le U4 à
la centrale de Richemont,
déconstruit en 2010



En savoir plus

RD Guénange panneau (km 39,5)



En savoir plus



le pont construit après l'opération
Casanova en 1944

En savoir plus



la base nautique



l'A 31 enjambe la Moselle



Basse Guénange



la montée vers Bousse

Bousse village



En savoir plus



le chateau de Blettange

En savoir plus



Bousse

VRCT rive



on emprunte le pont sur la
Moselle pour rejoindre la
Véloroute RG le long de la
Moselle canalisée

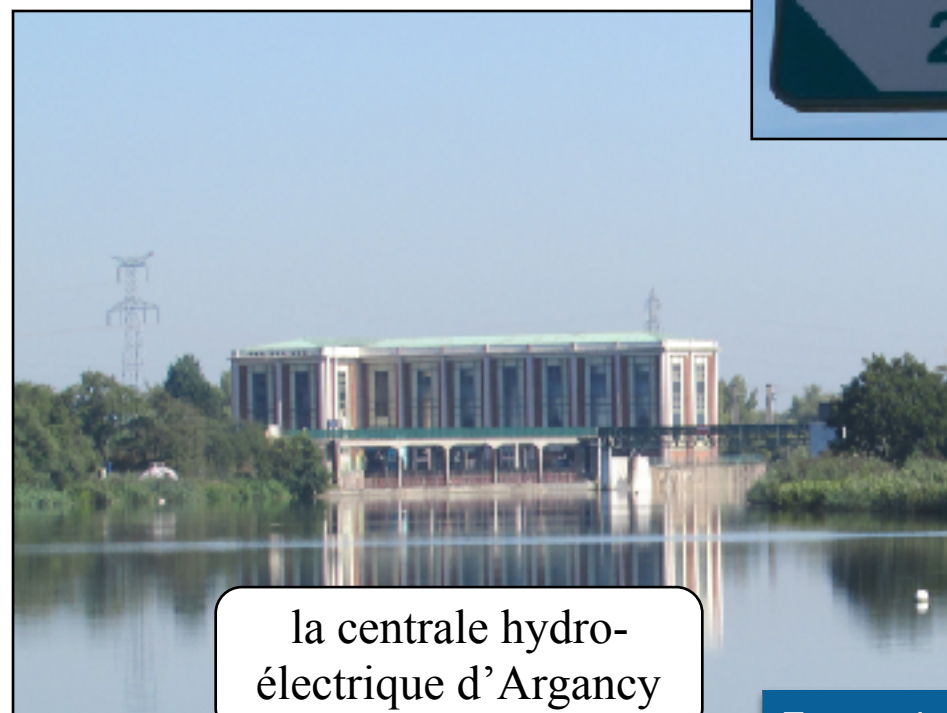




sur l'autre rive, la base
nautique de Olgy



En savoir plus



la centrale hydro-
électrique d'Argancy

En savoir plus



d'Argancy à La Maxe

La Maxe Centrale (km 58,5)

VRCT Lorraine 57
de Apach à Novéant-sur-Moselle
83 km



la Centrale électrique de
La Maxe

En savoir plus



En savoir plus



de La Maxe à Metz Pont Eblé



le Nouveau Port de Metz

En savoir plus



une passerelle permet,
depuis peu, d'éviter la
traversée du port



Metz Pont Eblé (km 63,0)



[En savoir plus](#)



[En savoir plus](#)



le Port
Mazerolles



plus loin, la passerelle vers
Le Ban-Saint-Martin



le port de plaisance de
Longeville-les-Metz

En savoir plus



Moulins-lès-Metz
ENTRE VILLE ET NATURE



le port de plaisance de
Scy-Chazelles

En savoir plus



En savoir plus



on emprunte le pont en roulant
sur le trottoir par sécurité

de Moulins-les-Metz à Jouy-aux-Arches

VRCT Lorraine 57
de Apach à Novéant-sur-Moselle
83 km

pont de Moulins-les-Metz

étang Marcel Bon



canal de Jouy

En savoir plus





En savoir plus

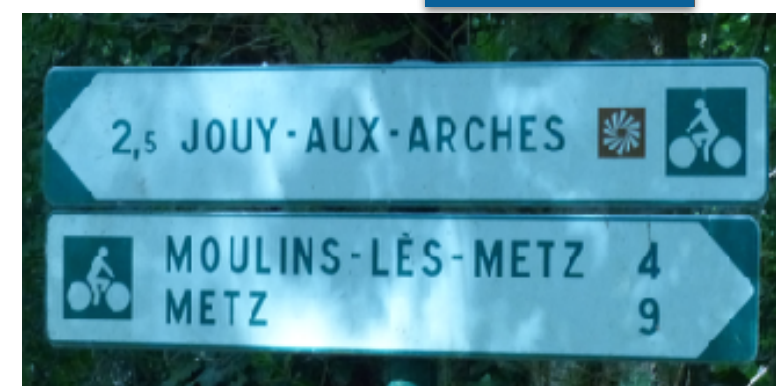


En savoir plus



JOUY-AUX-ARCHES

En savoir plus





la bataille de Dornot-Corny

En savoir plus



la Voie de la Liberté

En savoir plus



www.lorvelo.fr



En savoir plus



le pont entre Corny et Novéant



En savoir plus



En savoir plus



fin de la Véloroute en Moselle