

de Metz à Nancy

sur la Véloroute Charles le Téméraire V50



www.lorvelo.fr

De Metz place d'Armes à Nancy place Stanislas
sur la Véloroute Charles le Téméraire V50

71 km

Informations générales

Départ : Metz place d'Armes
(49,12007-6,17512)

Arrivée : Nancy place Stanislas
(48,69374-6,18391)

Longueur : 71 km

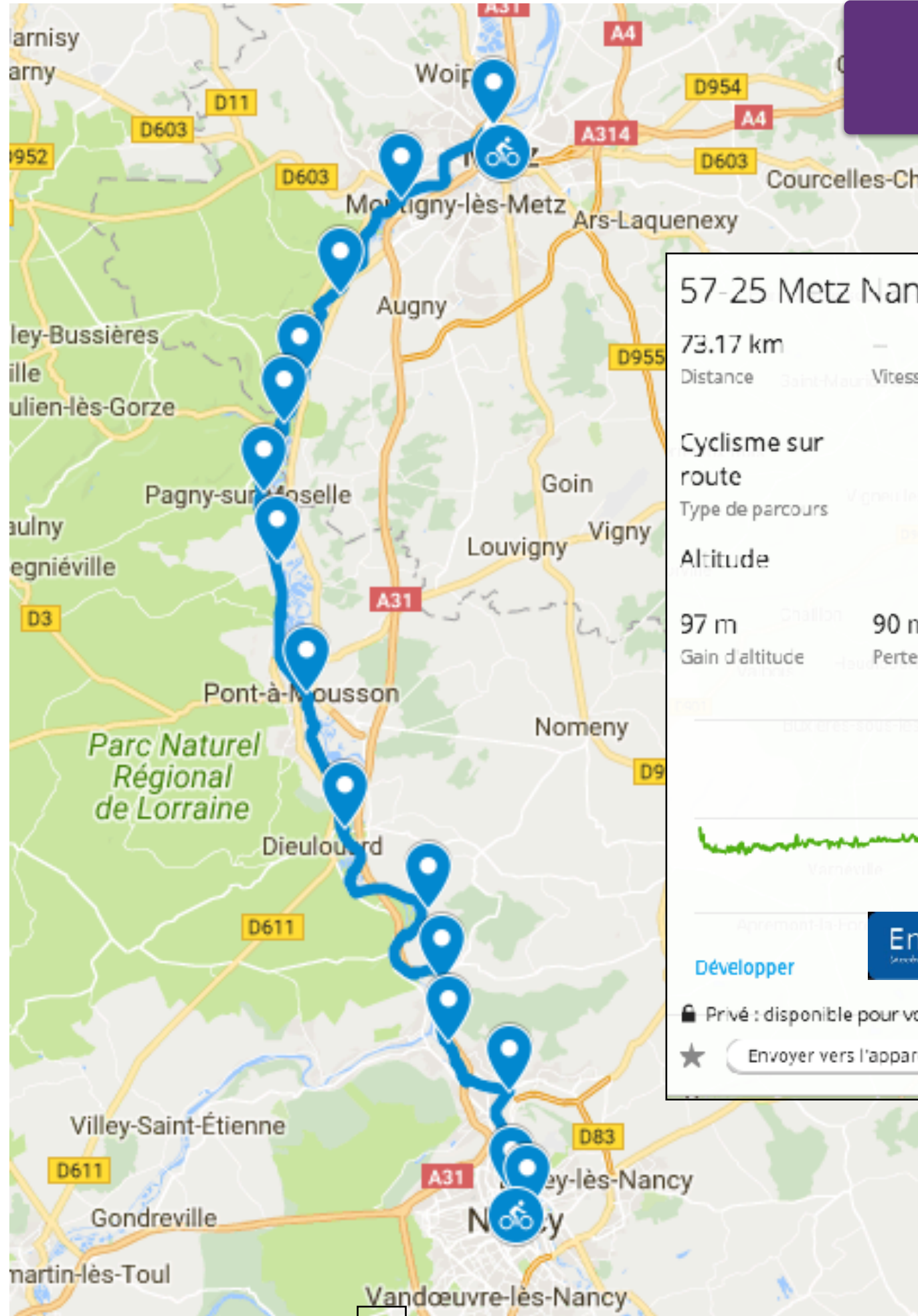
Revêtement : voir tableau p 4

Sécurité : bonne sur la voie verte. Vigilance sur la route

Fléchage : à parfaire entre Arnaville et Custines

Villes ou villages traversés :

Metz place d'Armes (km 0), Metz pont Eblé (km 2,0), Moulins-les-Metz pont (km 8,5), Jouy-aux-Arches (14,5), Novéant-sur-Moselle gare (19,5), Arnaville jardins (23,0), Pagny-sur-Moselle écluse (km 26,0), Vandières gare (km 30,0), Vandières pont (km 32,0), Pont-à-Mousson silos (km 34,0), Pont-à-Mousson abbaye (km 36,0), Dieulouard écluse (km 40,0), Dieulouard pont (km 43,0), Autreville tunnel A31 (km 47,5), Autreville-sur-Moselle (km 49,0), Millery (km 50,0), Custines Hotel de l'Ile (km 54,0), Custines pont (km 56,0), Frouard (km 59,5), Champigneulle passerelle (km 64,0), Malzéville (km 68,5), Nancy pont Bazin (km 70,0), Nancy place Stanislas (km 71,0)



de Metz à Nancy
sur la Véloroute
71 km

57-25 Metz Nancy

73.17 km

Distance Vitesse moyenne Objectif de temps

Cyclisme sur route

Type de parcours

Altitude

97 m

Gain d'altitude

90 m

Perte d'altitude

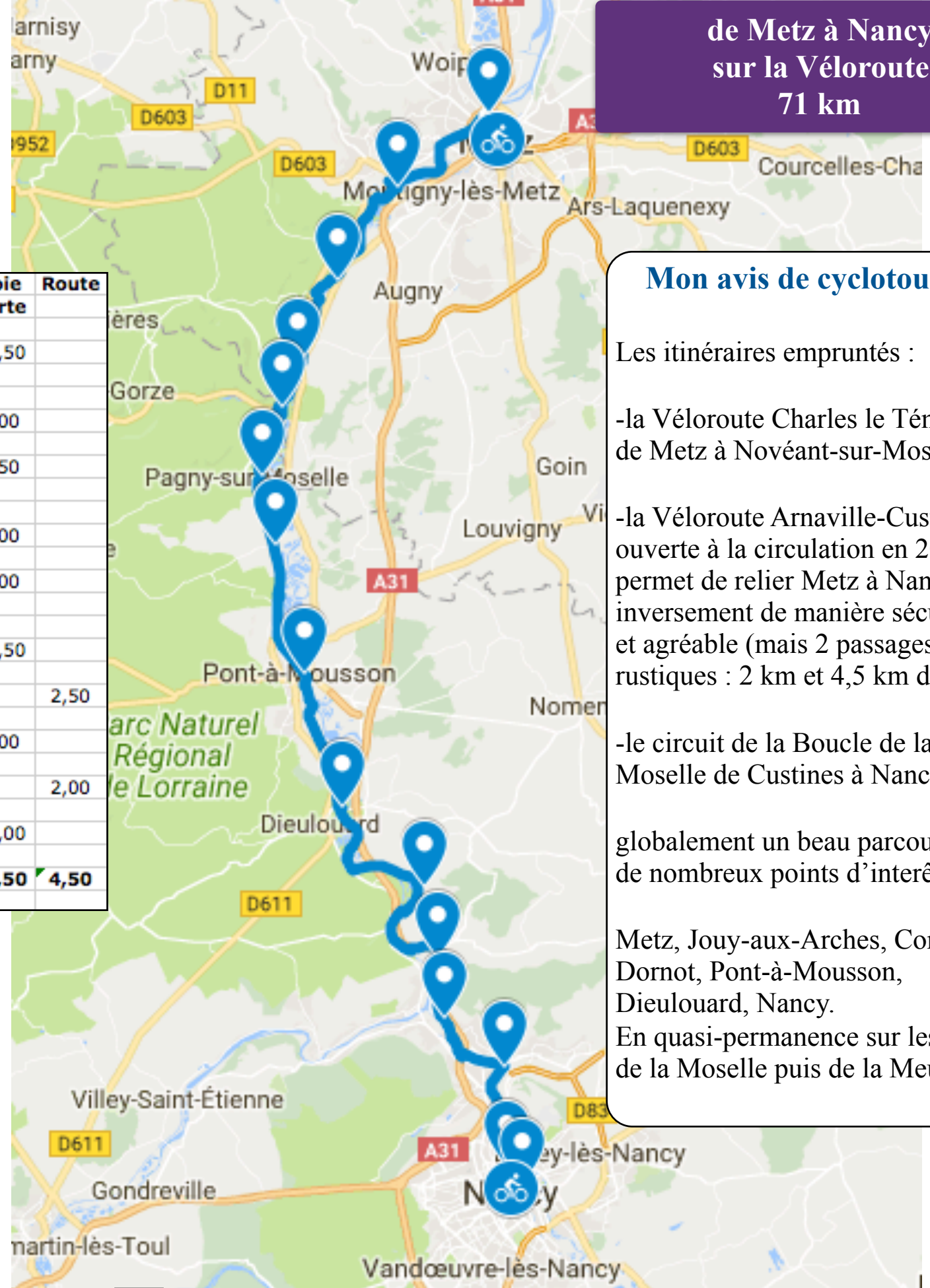


En savoir plus

Développer

Privé : disponible pour vous uniquement. [Rendre public](#)

★ Envoyer vers l'appareil



**de Metz à Nancy
sur la Véloroute
71 km**

Mon avis de cyclotouriste

Les itinéraires empruntés :

-la Véloroute Charles le Téméraire de Metz à Novéant-sur-Moselle.

-la Véloroute Arnaville-Custines, ouverte à la circulation en 2018, qui permet de relier Metz à Nancy et inversement de manière sécurisée et agréable (mais 2 passages rustiques : 2 km et 4,5 km de route)

-le circuit de la Boucle de la Moselle de Custines à Nancy

globalement un beau parcours avec de nombreux points d'intérêt :

Metz, Jouy-aux-Arches, Corny-Dornot, Pont-à-Mousson, Dieulouard, Nancy.

En quasi-permanence sur les rives de la Moselle puis de la Meurthe

	Parcours	Nom	km	Voie Verte	Route
57	Metz Novéant-sur-Moselle	Véloroute Charles le Téméraire V50	19,50	19,50	
54	Novéant (57) limite 57	Véloroute Charles le Téméraire V50	3,00	3,00	
	limite 54 Arnaville jardins rustique	à nommer	0,50	0,50	
	Arnaville Vandières pont	à nommer	9,00	9,00	
	Vandières pont PAM silos rustique	à nommer	2,00	2,00	
	PAM silos Autreville tunnel	à nommer	13,50	13,50	
	Autreville tunnel Millery	à nommer	2,50		2,50
	Millery Custines Hotel de l'Ile	à nommer	4,00	4,00	
	Custines Hotel Custines pont	à nommer	2,00		2,00
	Custines Nancy place Stanislas	Boucle de la Moselle	15,00	15,00	
			71,00	66,50	4,50



	Parcours	Véloroute V50 Charles le Téméraire lorraine + Haute-Saône	km	Voie Verte	Route
57	Apach-Novéant-sur-Moselle	Véloroute Charles le Téméraire V50	83,00	83,00	
			83,00	83,00	
54	Novéant (57) limite 57	Véloroute Charles le Téméraire V50	3,00	3,00	
	limite 54 Arnaville jardins rustique	à nommer	0,50	0,50	
		à nommer	9,00	9,00	
	Vandières pont PAM silos rustique	à nommer	2,00	2,00	
	PAM silos Autreville tunnel	à nommer	13,50	13,50	
	Autreville tunnel Millery	à nommer	2,50		2,50
	Millery Custines Hotel de l'Ile	à nommer	4,00	4,00	
	Custines Hotel Custines pont	à nommer	2,00		2,00
	Custines Messein turbine	Boucle de la Moselle	31,50	31,50	
	Messein turbine Gripport	à nommer	29,00	29,00	
			97,00	92,50	4,50
88	Gripport-Socourt Epinal	Canal des Vosges nord	30,00	30,00	
	Epinal Fontenoy-le-Château	Canal des Vosges sud	47,00	47,00	
			87,00	87,00	
70	Fontenoy-le-Château Selles	Véloroute Charles le Téméraire V50	10,00		10,00
	Selles Corre	Véloroute Charles le Téméraire V50	10,00	10,00	
	Corre Port-sur-Saône	Véloroute Charles le Téméraire V50	38,50		38,50
	Port-sur-Saône Gray	Véloroute Charles le Téméraire V50	70,50	70,50	
	Gray Talmay	Véloroute Charles le Téméraire V50	34,00		34,00
			163,00	80,50	82,50
			430,00	343,00	87,00



En savoir plus
(Accès à un lien avec carte, photos et vidéos)





En savoir plus
(Accès à un livre avec cartes, photos et notes)





En savoir plus





En savoir plus



le Port
Mazerolles



plus loin, la passerelle vers
Le Ban-Saint-Martin



le port de plaisance de
Longeville-les-Metz

En savoir plus

Moulins-les-Metz
ENTRE VILLE ET NATURE



le port de plaisance de
Scy-Chazelles

En savoir plus



En savoir plus



on emprunte le pont en roulant
sur le trottoir par sécurité

de Moulins-les-Metz à Jouy-aux-Arches

de Metz à Nancy
sur la Véloroute
71 km

pont de Moulins-les-Metz

étang Marcel Bon



canal de Jouy

En savoir plus





En savoir plus

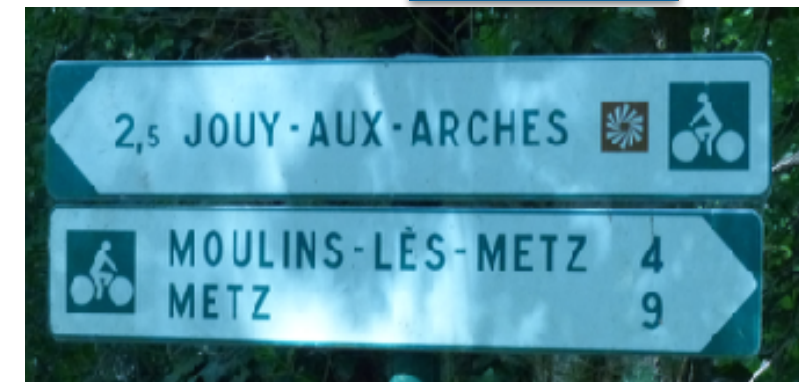


En savoir plus



JOUY-AUX-ARCHES

En savoir plus





la bataille de Dornot-Corny

En savoir plus



la Voie de la Liberté

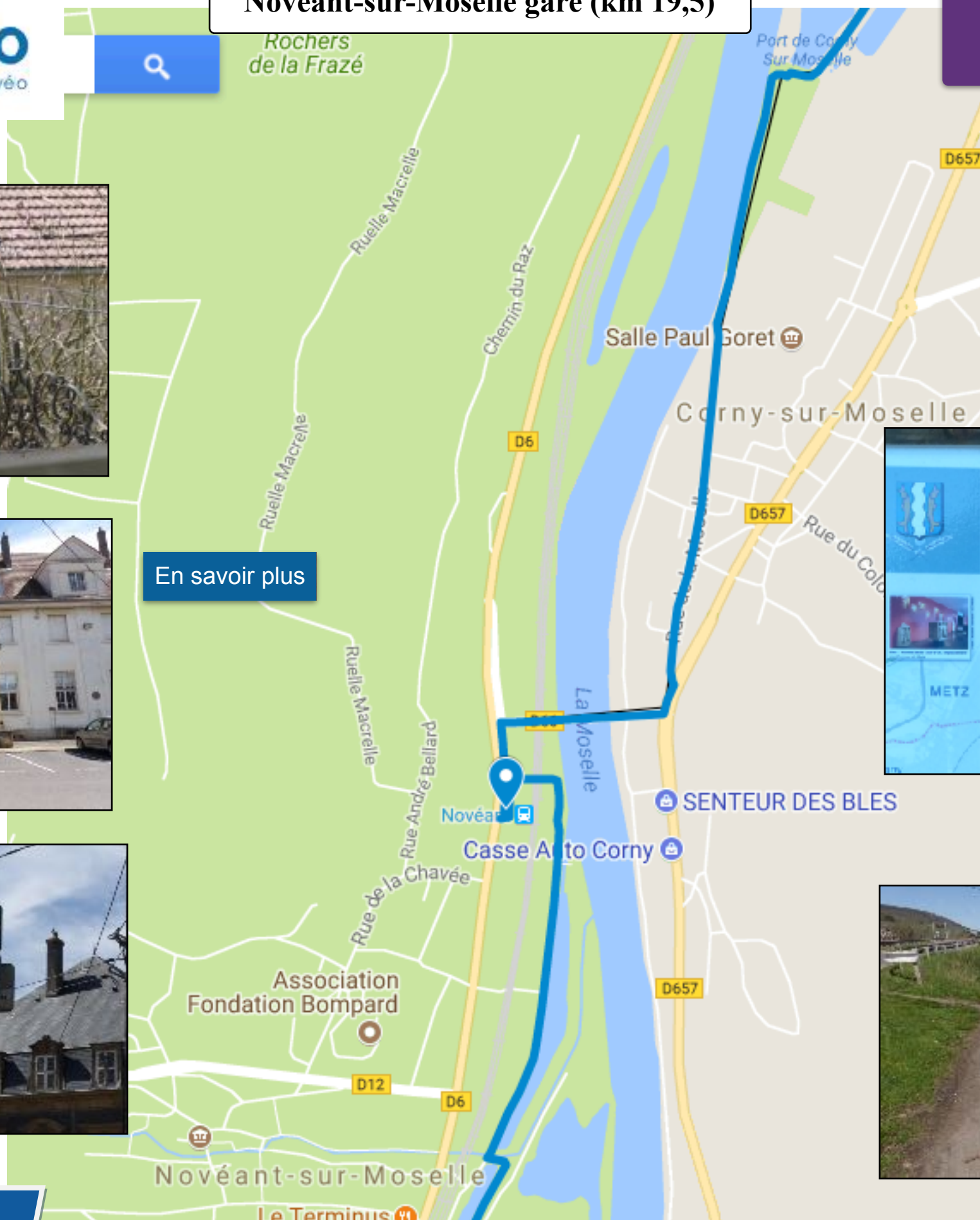
En savoir plus



En savoir plus



En savoir plus





En savoir plus







fin de la Véloroute en Moselle












[En savoir plus](#)



[En savoir plus](#)







la ligne TGV Strasbourg-Paris. C'est à Vandières que se connectent les trains venant de Metz-Luxembourg et de Nancy
Le projet de gare de connexion à Vandières à la place de Louvigny est, pour l'instant abandonné.



En savoir plus



à Vandières pont, on change de rive, mais le revêtement est mauvais jusqu'aux silos soit environ 1,5 km.



on retrouve une piste
agréable peu après les silos



En savoir plus



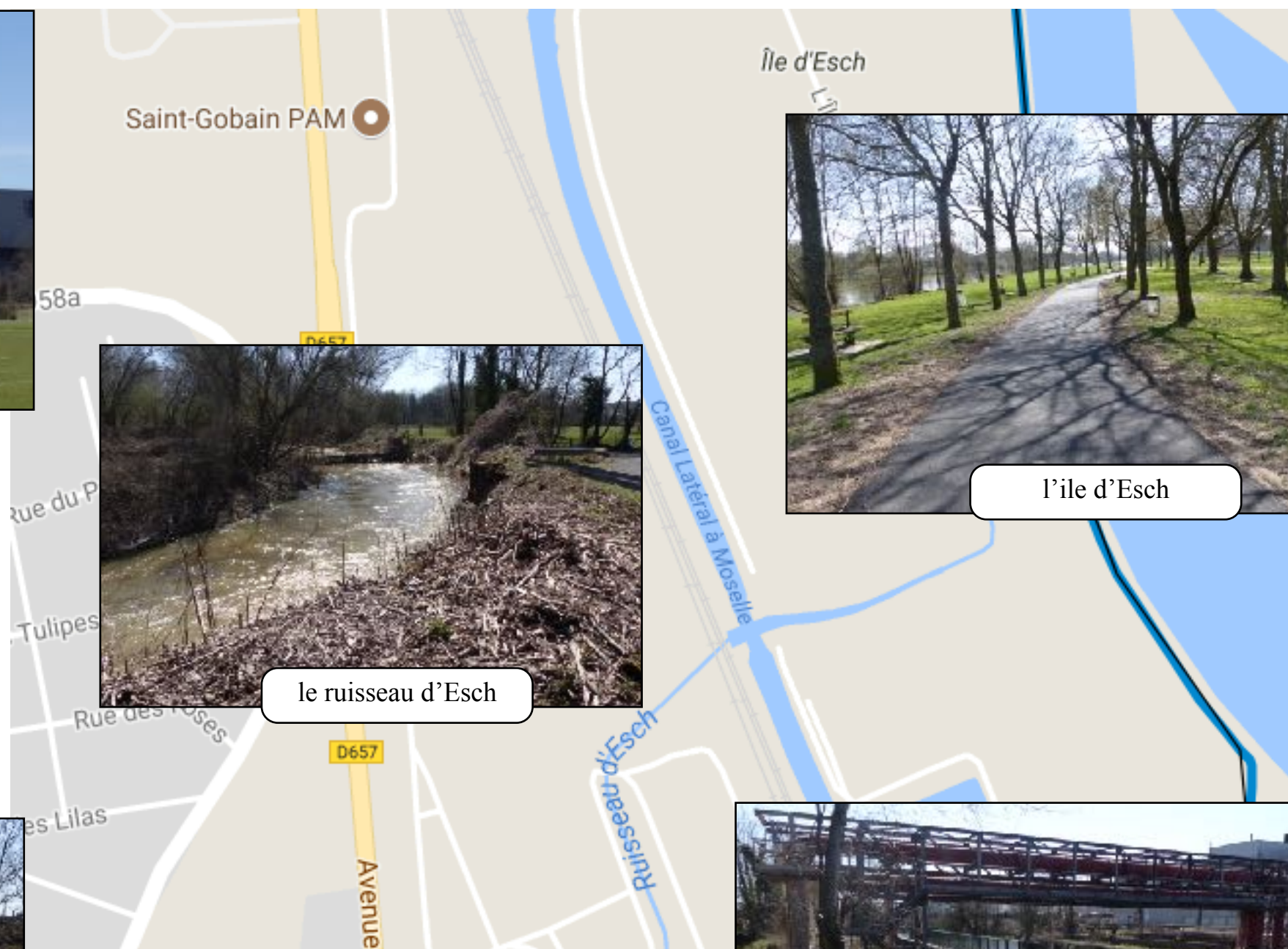
sur l'autre rive, le port et le
camping de Pont-à-Mousson

En savoir plus





En savoir plus



le ruisseau d'Esch



l'île d'Esch









Dieulouard pont (km 43,0)



En savoir plus





En savoir plus





Autreville-sur-Moselle tunnel sous l'A 31 (km 47,5)

de Metz à Nancy
sur la Véloroute
71 km

du tunnel sous l'A 31 à Millery, on doit
emprunter la route sur environ 2,5km



Autreville-sur-Moselle village (km 49,0)

En savoir plus





En savoir plus







Custines Hotel de l'Ile (km 54,0)

En savoir plus



on emprunte la piste tracée le long de la route jusqu'au pont de Custines

Custines pont (km 56,0)

**de Metz à Nancy
sur la Véloroute
71 km**



le pont sur la Moselle



En savoir plus

(Appeler à en faire avec cartes, photos et notes)



on emprunte la Voie Verte Boucle de la Moselle jusqu'à Nancy







J'❤️
FROUARD











Malzéville



Nancy-pont Bazin (km 70,0)

construit en 1995, son tablier s'élève à 4m de hauteur pour permettre le trafic fluvial. On le franchit pour reprendre la piste sur la rive gauche.
Il serait vraiment dommage de ne pas faire un détour par la place Stanislas





construite entre 1751 et 1755
par Emmanuel Héré, à la
demande du duc de Lorraine
Stanislas Leszczyński, (beau-
père de Louis XV).
A sa mort, en 1766,
la Lorraine devient française.
L'ensemble est inscrit au
patrimoine mondial de l'Unesco



on admire, à
droite une des six grilles
monumentales, réalisée
par Jean Lamour.
L'ensemble est inscrit au
patrimoine mondial de
l'Unesco

