

Véloroute Charles le Téméraire

Lorraine 57

de Apach à Novéant-sur-Moselle



Véloroute Charles le Téméraire Lorraine 57

de Apach pont de Schengen à Novéant-sur-Moselle limite 54

83 km

de Koenigsmacker à Mondelange,
il existe 2 parcours : un sur la rive
gauche et un sur la rive droite de la
Moselle.
Voir diapo suivante

Apach

Thionville

diaporama sur



Villes et villages traversés rive gauche :
Koenigsmacker écluse (km 19,0), Thionville
pont des Alliés (km 30,0), Uckange U4 (km
36,5), Bousse panneau Véloroute (km 42,0)

Informations générales

Départ : Apach pont de Scengen
(49,47123 - 6,37206)

Arrivée : Novéant-sur-Moselle limite
54 (49,01404 - 6,04443)

Longueur : 83 km (Googlemap
+/-0,25km)

Difficulté : faible

Sécurité : pas de problème sur la piste,
vigilance lorsque l'on emprunte la
route(maxi 5% du parcours)

Fléchage : bon,

Villes et villages traversés:
Apach pont de Schengen (km0), Pantin
(km 2,0), Apach gare (km 1,5), Sierck-
les-Bains mairie (km 4,0), Contz-les-
bains D64 (km 6,5), Malling pont (km
14,0), Koenigsmacker écluse (km 19,0),
Rive gauche (voir ci-contre)
Rive droite (voir ci-contre)
Bousse panneau Véloroute (km 44,00),
Talange écluse (km 48,0), Argancy
barrage (km 52,5), La Maxe centrale
(km 58,5), Metz pont Eblé (km 63,0),
Moulins-les-Metz pont (km 69,5), Jouy-
aux-Arches aqueduc (km 75,5), Corny
pont (km 80,5), Novéant-sur-Moselle
(km 83,0)

Villes et villages traversés rive droite :
Koenigsmacker écluse (km 19,0), Basse-
Ham base nautique (km 24,0), Yutz Couronné
(km 30,0), Illange panneau (km 33,5),
Bertrange panneau (km 37,5), Guénange
société nautique (km 39,5), Bousse panneau
Véloroute (km 44,0)

Metz

Novéant-sur-Moselle

Informations générales

Villes et villages traversés rive gauche :
Koenigsmacker écluse (km 19,0), Thionville pont des Alliés (km 30,0), Uckange U4 (km 36,5), Bousse panneau Véloroute (km 42,0)

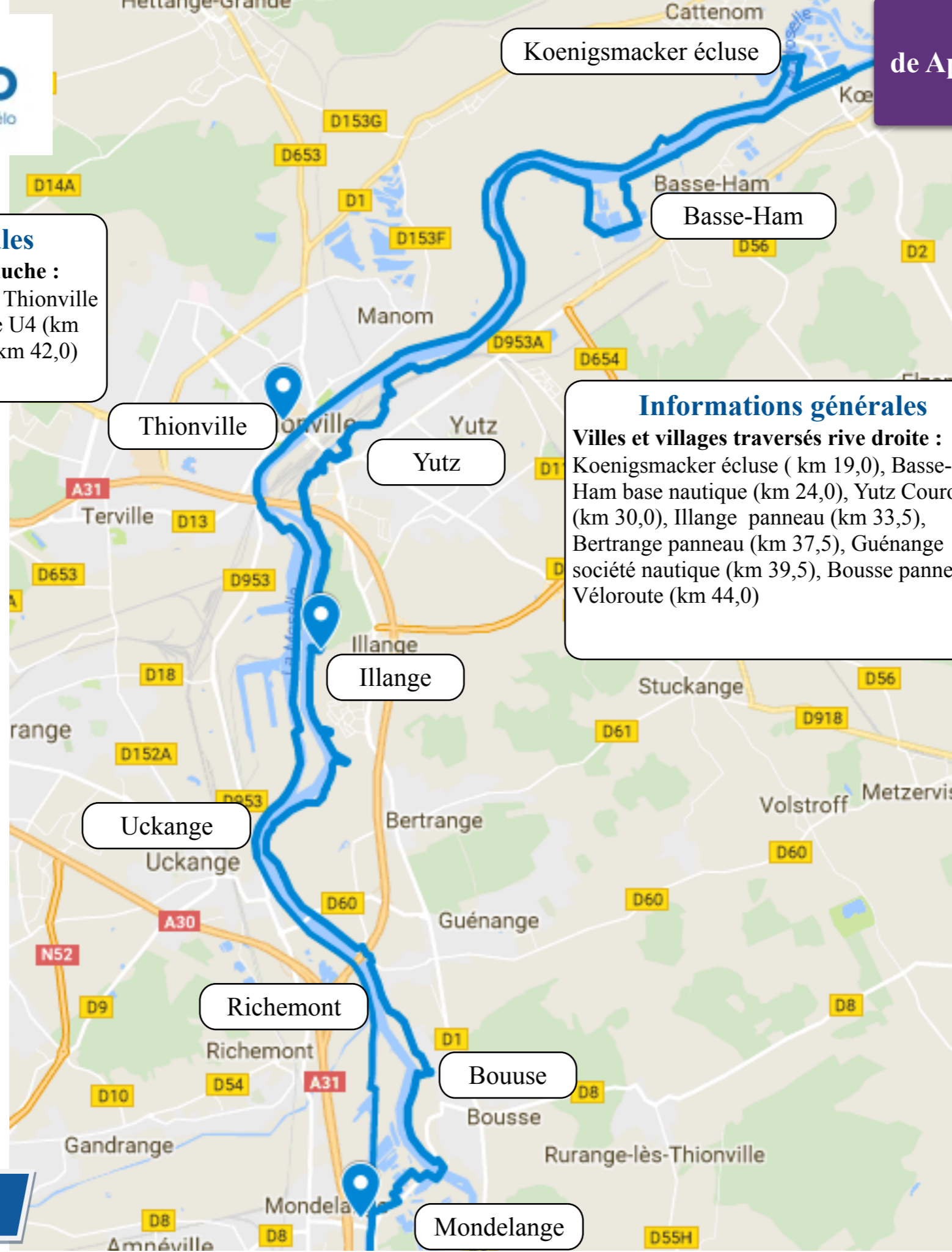
Informations générales

Villes et villages traversés rive droite :
Koenigsmacker écluse (km 19,0), Basse-Ham base nautique (km 24,0), Yutz Couronné (km 30,0), Illange panneau (km 33,5), Bertrange panneau (km 37,5), Guénange société nautique (km 39,5), Bousse panneau Véloroute (km 44,0)

Mon avis de cyclotouriste

un parcours très intéressant, sur une Voie Verte, en quasi permanence au bord de la Moselle.

Très intéressant du point de vue historique, avec de nombreux souvenirs du franchissement de la Moselle, et très intéressant du point de vue de l'activité économique présente ou passée.





départ au pied du pont de Schengen



En savoir plus



la piste suit la route qui reliait les postes frontière français et allemand



l'écluse d'Apach

En savoir plus





la gare d'Apach, spécialisée autrefois dans l'importation de chevaux

En savoir plus



vers Sierck-les-Bains





le château des ducs de Lorraine

En savoir plus



tour à l'entrée de Sierck depuis Apach



En savoir plus





en face du kiosque, on
emprunte le petit tunnel sous
la voie ferrée



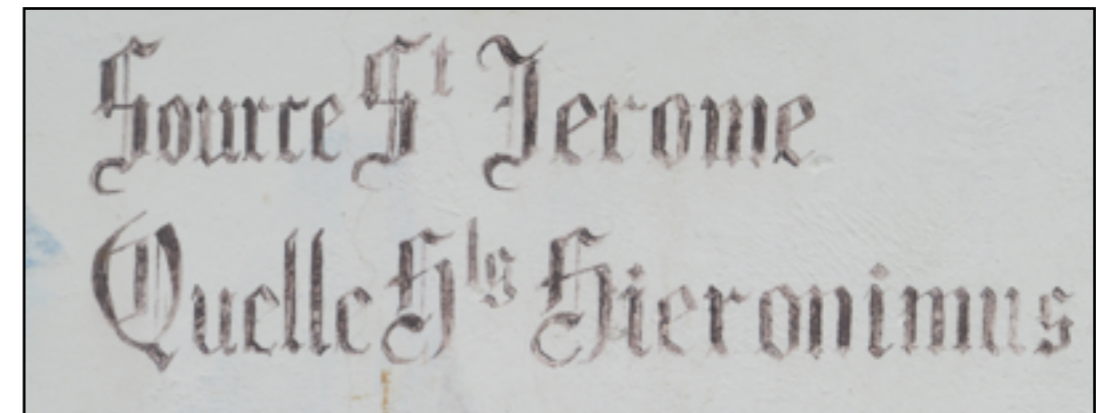
vers Contz-les-Bains



le premier panneau de la
Véloroute en France



En savoir plus





après être passé sous le pont, on
longe la Moselle



on emprunte la D64 sur 1 km



et on retrouve la Véloroute

le pont de Malling



En savoir plus





après une boucle dans Malling, on passe sous le pont pour rejoindre Koenigsmacker



la Canner

En savoir plus



Koenigsmacker écluse (km 19,0)



le pont, enjambant la Moselle vers Cattenom



En savoir plus



l'écluse de Koenigsmacker, mise en service en 1964



2 options :
-rive droite, on continue tout droit vers Basse-Ham
-rive gauche, on enjambe l'écluse et on suit la Moselle vers Thionville



Rive gauche de Koenigsmacker à
Thionville

VRCT Lorraine 57
de Apach à Novéant-sur-Moselle
83 km



on traverse à pied un ouvrage
sur la Moselle



à la gloire de l'armée
américaine qui réussit à franchir
la Moselle le 9 novembre 1944



une guinguette bien agréable




un fortin de la ligne Maginot

En savoir plus



le Pont des alliés



la Tour aux Puces

En savoir plus



En savoir plus



l'Hotel de Ville



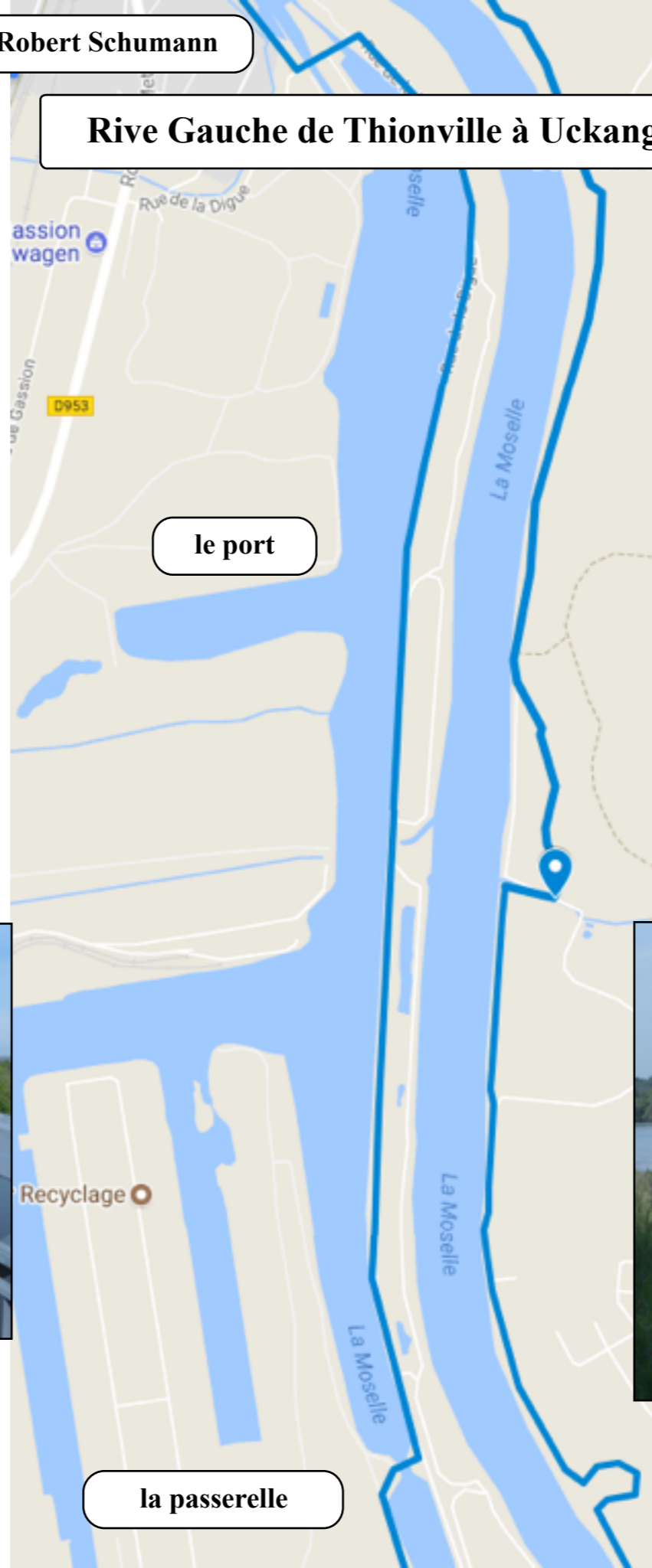
l'écluse Robert Schumann

VRCT Lorraine 57
de Apach à Novéant-sur-Moselle
83 km

Rive Gauche de Thionville à Uckange



l'écluse Robert Schumann



le port d'Arcelor-Mittal



une passerelle récente permet de changer
d'enjamber la Moselle canalisée pour
atteindre Uckange.

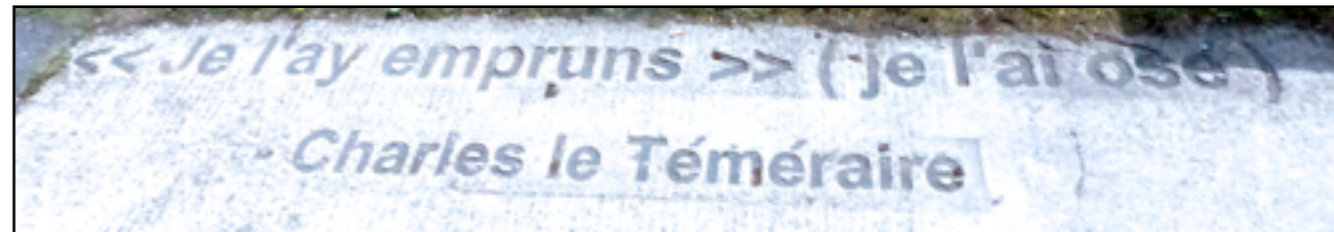


la passerelle



**J'❤️
UCKANGE**

En savoir plus




En savoir plus

de Uckange à Mondelange



l'écluse de Richemont



la Centrale de Richemont

En savoir plus



21 octobre 2012



11 juin 2017



après le parcours Rive Gauche par
Thionville, on emprunte le parcours
Rive Droite par Yutz

Koenigsmacker écluse (km 19,0)

retour à Koenigsmacker pour
prendre le parcours Rive Droite



le pont, enjambant la
Moselle vers Cattenom




En savoir plus



l'écluse de Koenigsmacker,
mise en service en 1964



2 options :
-rive gauche, on continue tout
droit vers Basse-Ham
-rive droite, on enjambe l'écluse
et on suit la Moselle vers
Thionville



En savoir plus




de Basse-Ham à Yutz





En savoir plus



ouvrage hydro-électrique sur la Moselle


Rive Droite Bertrange panneau (km 37,5)



sur l'autre rive, le U4



le gazoduc reliant le U4 à
la centrale de Richemont,
déconstruit en 2010



En savoir plus

RD Guénange panneau (km 39,5)



En savoir plus



le pont construit après l'opération
Casanova en 1944

En savoir plus



la base nautique

Rive Droite de Guénange à Bousse

VRCT Lorraine 57
de Apach à Novéant-sur-Moselle
83 km



l'A 31 enjambe la Moselle



Basse Guénange



la montée vers Bousse

Bousse village



En savoir plus



le chateau de Blettange

En savoir plus

Rive Droite Bousse panneau (km 44,0)

**VRCT Lorraine 57
de Apach à Novéant-sur-Moselle
83 km**



Bousse

VRCT rive

on emprunte le pont sur la Moselle pour rejoindre la Véloroute RG le long de la Moselle canalisée








sur l'autre rive, la base
nautique de Olgy



En savoir plus



la centrale hydro-
électrique d'Argancy

En savoir plus



d'Argancy à La Maxe

La Maxe Centrale (km 58,5)

VRCT Lorraine 57
de Apach à Novéant-sur-Moselle
83 km



En savoir plus



la Centrale électrique de
La Maxe

En savoir plus



de La Maxe à Metz Pont Eblé



le Nouveau Port de Metz

En savoir plus

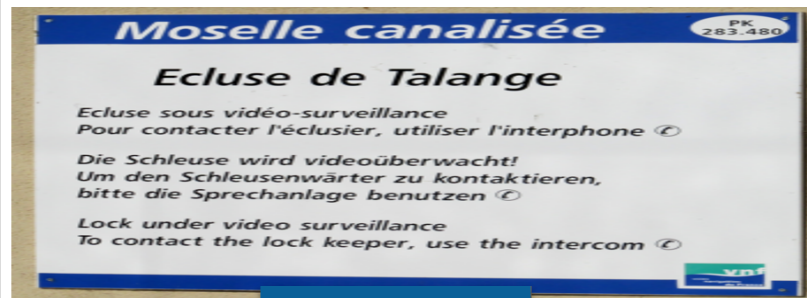


une passerelle permet,
depuis peu, d'éviter la
traversée du port





Metz Pont Eblé (km 63,0)



En savoir plus



En savoir plus

de Metz à Moulins-les-Metz

VRCT Lorraine 57
de Apach à Novéant-sur-Moselle
83 km



En savoir plus



le Port Mazerolles



plus loin, la passerelle vers Le Ban-Saint-Martin



le port de plaisance de
Longeville-les-Metz

En savoir plus



Moulins-les-Metz
ENTRE VILLE ET NATURE



En savoir plus



le port de plaisance de
Scy-Chazelles

En savoir plus



on emprunte le pont en roulant
sur le trottoir par sécurité

de Moulins-les-Metz à Jouy-aux-Arches

VRCT Lorraine 57
de Apach à Novéant-sur-Moselle
83 km

pont de Moulins-les-Metz

étang Marcel Bon



canal de Jouy

En savoir plus





En savoir plus



En savoir plus



JOUY-AUX-ARCHES

En savoir plus





la bataille de Dornot-Corny

En savoir plus



la Voie de la Liberté

En savoir plus



www.lorvelo.fr



En savoir plus


Un village reconstruit



le pont entre Corny et Novéant



En savoir plus



En savoir plus



fin de la Véloroute en Moselle