

Boucle de Ay-sur-Moselle un patchwork d'activités



Boucle de Ay / Moselle
par Antilly, Plesnois et Talange
48 km

Informations générales

Départ : Ay-sur-Moselle mairie
(49,24298 - 6,20637)

Arrivée :
Ay-sur-Moselle mairie (49,24298 -
6,20637)

Longueur : 48 km AR
(Googlemap+,-0,25km)

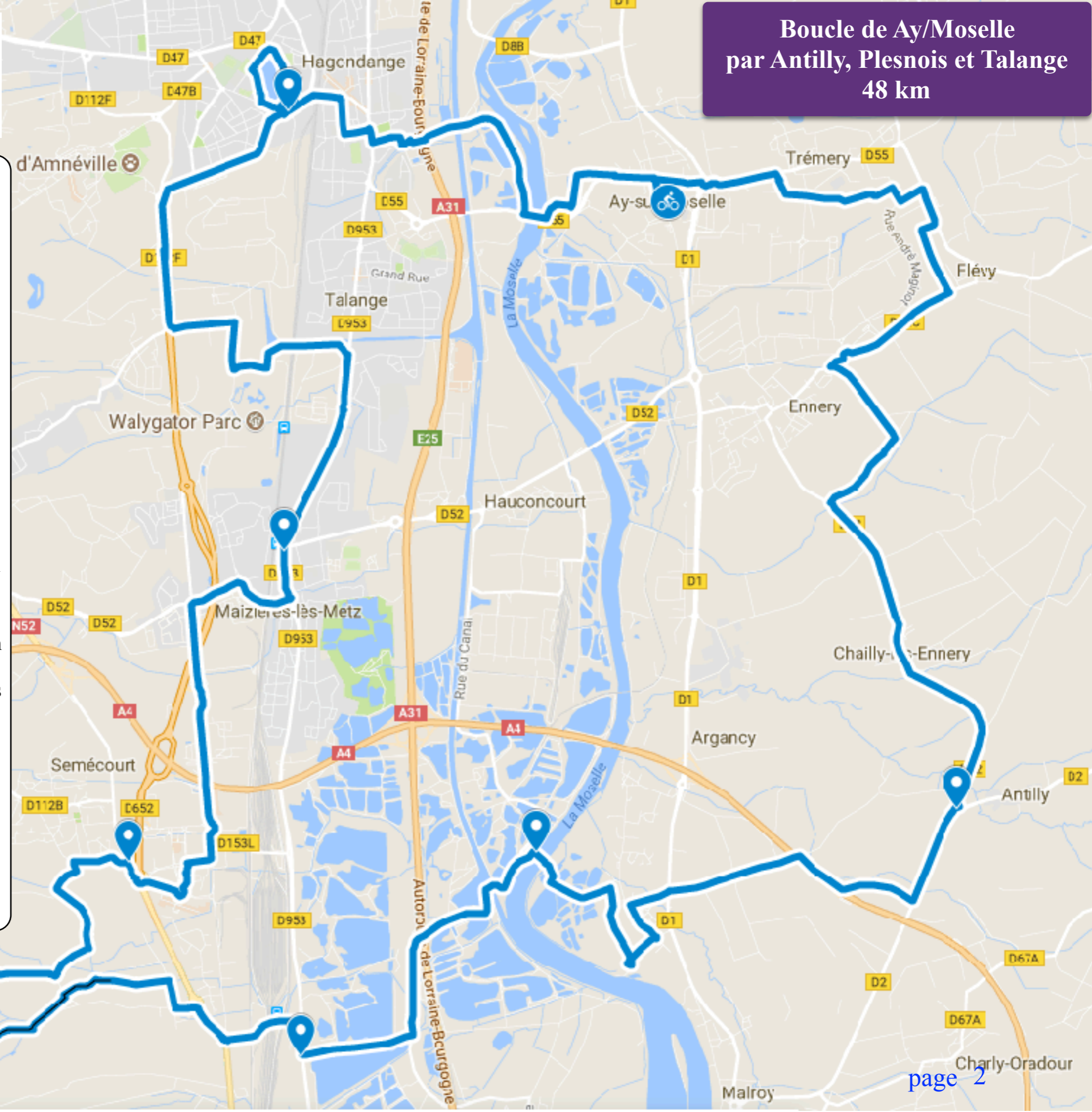
Difficulté : voir profil page suivante

Sécurité : attention sur la route

Fléchage : bon, sauf au départ

Villes et villages traversés:

Ay-sur-Moselle mairie (km 0), RTremery (km 2,0), Flevey (km 4,0), Ennery (km 5,5), Chailly-les-Ennery (km 8,5), Antilly (km 10,5), Olgy centre (km 14,0), Olgy Yachting (km 15,0), Argancy (km 16,0), Argancy Centrale (km 17,0), Woippy (km 20,5), Ecoparc (km 23,0), Plesnois (km 25,0), Norroy-le-Veneur (km 26,0), Fèves (km 29,0), Semécourt village (km 29,5), Semécourt Grand Frais (km 30,0), Semécourt Auchan (km 31,0), Maizières-les-Metz (km 34,5), Talange (km 36,5), Hagondange Wilson (km 40,0), Hagondange Ballastière (km 41,5), Hagondange Tunnel A 31 (km 44,5), Ay-sur-Moselle (km 48,0)



Points d'intérêt sur le parcours

un patchwork de petits villages de 300 hab à des villes de 10 000 hab

un patchwork de petits villages de 300 hab à des villes de 10 000 hab

Mon avis de cyclotouriste

un parcours unique car :

- en boucle, le tracé préférés des cycle-touristes
- une variété d'habitat et d'activités d'une très grande richesse

Bref, dans le Top 5 de mes parcours

57-27 Boucle de AY

47.35 km
Distance

--
Vitesse moyenne

--
Objectif de temps

Cyclisme sur route
Type de parcours

Altitude

188 m
Gain d'altitude

191 m
Perte d'altitude

Développer

Public : disponible pour tout le monde. [Rendre privé](#)

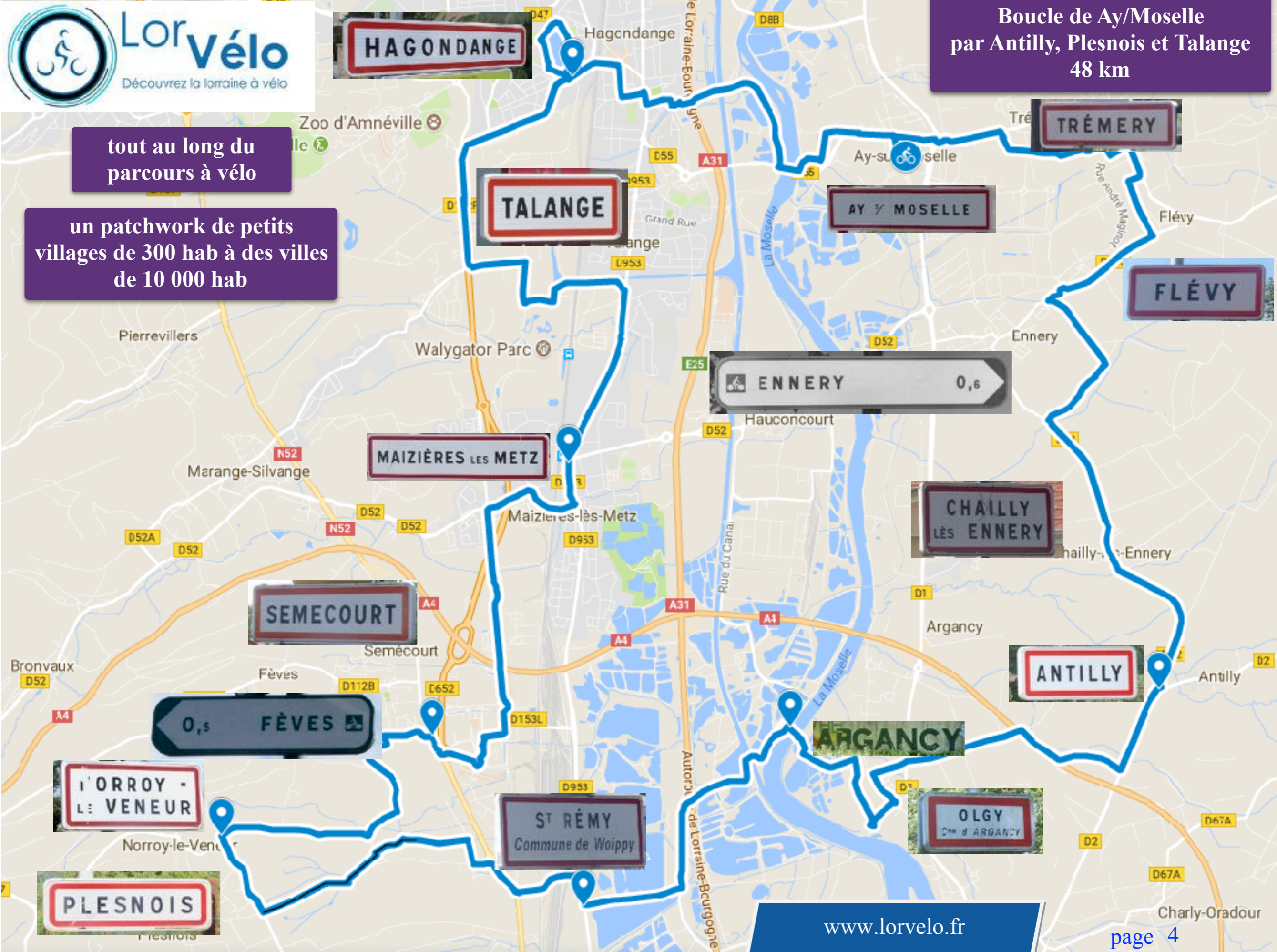
• [En savoir plus](#)

★ Partage

Télécharger la trace gpx

**tout au long du
parcours à vélo**

**un patchwork de petits
villages de 300 hab à des villes
de 10 000 hab**



**Boucle de Ay/Moselle
par Antilly, Plesnois et Talange
48 km**

**tout au long du
parcours à vélo**

**un véritable patchwork
d'activités**

**présentation
par localisation**



La Ballastière



Ascometal




Le parc d'Hagondange



Waligator




le canal de Talange



Garolor



Arcelor Mittal Research



La Moselle



A4



Ecoparc



Zone Commerciale



**Argancy centrale
electrique**



Olgy centre equestre



Gare de triage de Woippy



Usine Claas



A 31



Olgy Base Nautique

présentation
par activité

Boucle de Ay/Moselle
par Antilly, Plesnois et Talange
48 km

Le commerce

L'industrie

Les activités
tertiaires

Les loisirs



Zone Commerciale

Arcelor Mittal Research

MARQUES AVENUE

Garolor

Olgy Base Nautique



Les Voies de
communication



Argancy centrale
électrique



La Moselle

Olgy centre equestre



Usine Claas



le canal de Talange



Gare de triage de Woippy



Ecoparc



Waligator



La Ballastière



Ascometal



A4



A 31



Le parc d'Hagondange

En savoir plus

(Accès à un livret avec carte, photos et textes)








Flevy (km 4,0)

**Boucle de Ay/Moselle
par Antilly, Plesnois et Talange
48 km**

En savoir plus
(Accédez en un clic aux cartes, photos et textes)





Ennery (km 5,5)

En savoir plus

(Accès à un livre avec carte, photos et textes)

**Boucle de Ay/Moselle
par Antilly, Plesnois et Talange
48 km**



En savoir plus
(Accès à un livret avec carte, photos et textes)











En savoir plus
(Accès à un livret avec carte, photos et textes)



Argancy (km 16,0)

**Boucle de Ay/Moselle
par Antilly, Plesnois et Talange
48**



Centre equestre d'Olgy

En savoir plus
(Accès à un livre avec carte, photos et textes)








En savoir plus
(Accès à un livret avec carte, photos et textes)





En savoir plus
(Accès à un livret avec carte, photos et textes)



Ce parc d'activités de
80 ha, est déjà bien
rempli





Norroy-le-Veneur (km 26,0)

En savoir plus
(Accès à un livret avec carte, photos et textes)

Boucle de Ay/Moselle
par Antilly, Plesnois et Talange
45 km



de Norroy-le-Veneur à Fèves







En savoir plus
(Accès à un livret avec carte, photos et textes)



En savoir plus
(Accès à un livret avec carte, photos et textes)





piste le long de la route



on enjambe l'autoroute



piste le long de la route



En savoir plus
(Accès à un livret avec carte, photos et textes)



la Gare



de Maizières-les-Metz à Talange

Talange (km 36,5)

En savoir plus
(Accès à un livret avec carte, photos et textes)

Boucle de Ay/Moselle
par Antilly, Plesnois et Talange
45 km





canal du Port de Talange

En savoir plus
(Accès à un livret avec carte, photos et textes)



Waligator

En savoir plus
(Accès à un livret avec carte, photos et textes)



En savoir plus

(Accès à un livret avec carte, photos et textes)



En savoir plus
(Accès à un livret avec carte, photos et textes)







Restaurant Le Martin-Pêcheur



En savoir plus

(Accès à un livret avec carte, photos et textes)

