

## Voie Verte du pays de Pange

de Courcelles-sur-Nied à Landonvillers par Courcelles-Chaussy



[www.lorvelo.fr](http://www.lorvelo.fr)

Voie Verte du pays de Pange  
de Courcelles-sur-Nied à Landonvillers par Courcelles-Chaussy  
24 km



**Voie Verte du pays de Pange  
de Courcelles-sur-Nied à Landonvillers  
24 km**

57-12 Voie Verte de Pange

24.35 km

Distance    Vitesse moyenne    Objectif de temps

Cyclisme sur route  
Type de parcours

Altitude

37 m    37 m  
Gain d'altitude    Perte d'altitude

Développer

Privé : disponible pour vous uniquement. [Rendre public](#)

• [En savoir plus](#)

★ Envoyer ve... [Télécharger la trace gpx](#)

- Points d'intérêt sur le parcours**
- Pange : le château, la place de la mairie, le village
  - la Nied française
  - Courcelles-sur-Nied
  - Courcelles-Chaussy
  - Landonvillers : le château

- Informations générales**
- Départ** :Pange mairie (49,085532,6,353359)  
**Arrivée** : idem  
**Longueur** :24 km AR  
**Revêtement** : enrobé lisse  
**Dénivelé** : voir trace gpx  
**Sécurité** : pas de problème  
**Fléchage** : sans problème  
**Trafic** :faible
- Villes ou villages traversés** : Pange (km 0),  
Pont-à-Domangeville (km1,5),  
Courcelles-sur-Nied (km 4,5), Pange (km 9),  
Courcelles-Chaussy (km 13,5),  
Landonvillers (km 16,5), Courcelles-Chaussy (km19,5), Pange (km 24,0)

**Mon avis de cyclotouriste**

une balade très agréable sur un revêtement parfait. La présence de la Nied française sur la quasi totalité du parcours en fait un parcours à ne pas rater. Une promenade facile et paisible avec 2 châteaux remarquables. Le pays de Pange, sympa comme tout, proche de la ville mais ayant gardé son caractère. A faire absolument.






un très bel espace  
devant la mairie,  
une belle entrée de  
village et, au final,  
un très beau  
village.







on suit la Nied française tout au long du parcours. La rivière prend sa source près de Morhange et rejoint, après 60kms, la Nied allemande à Condé-Northen. La Nied réunie rejoint la Sarre aux environs de Sarrebrück











un parcours  
vraiment très  
agréable






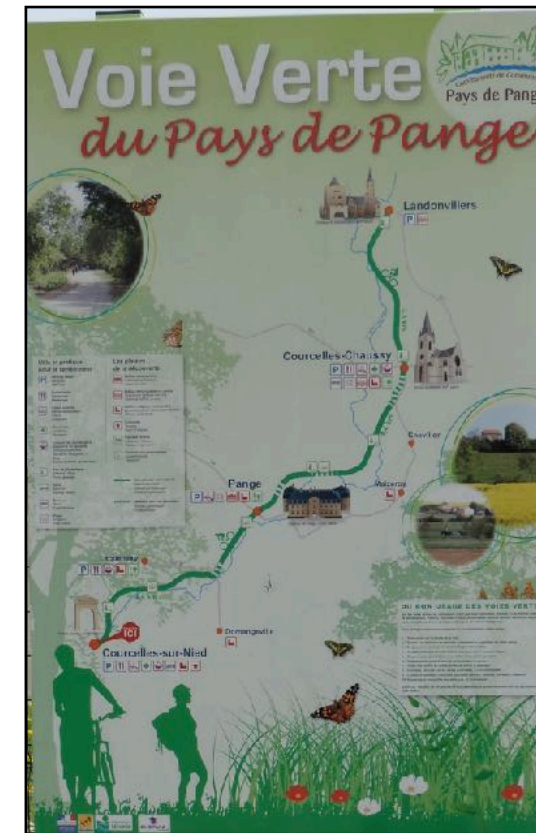
**Courcelles-sur-Nied (km 4,5)**

**Voie Verte du pays de Pange  
de Courcelles-sur-Nied à Landonvillers  
24 km**

**En savoir plus**



demi-tour à  
Courcelles-  
sur-Nied










En savoir plus



le château de Pange

Manoir construit à partir de 1720. Il a notamment accueilli l'impératrice Marie-Louise, Napoléon III et Guillaume 1er de Prusse. Actuellement occupé par la famille de Pange







un parcours à  
découvert très  
agréable





En savoir plus



on aperçoit le lycée agricole



arrivée à Courcelles-Chaussy



on emprunte le rond-point sur la route principale puis on traverse une petite zone d'activités





on suit la Nied française  
jusqu'à Landonvillers,  
commune désormais  
rattachée à Courcelles-  
Chaussy





En savoir plus



le château de Landonvillers, rebâti en 1873, puis transformé en 1905 par l'architecte de Guillaume II en charge du Haut-Koenigsbourg. Propriété privée, il abrite aujourd'hui la plus importante collection d'icônes de France.





**Courcelles-Chaussy (km 16,5)**

**Retour à Pange (km 24,0)**

**Voie Verte du pays de Pange  
de Courcelles-sur-Nied à Landonvillers  
24 km**

**En savoir plus**



fin de la balade à Pange. Ci-contre, la Nied française à sa sortie du parc du château



tout proche, les Jardins fruitiers de Laquenexy, un des sites passion du Conseil Général de la Moselle.

**En savoir plus**

