

La voie Bleue Canal des Vosges sud

de Epinal port à Fontenoy-le-Château



La Voie Bleue Canal des Vosges sud
de Epinal port à Fontenoy-le-Château

47 km

88-02 Epinal Fontenoy-le-Château ×

47.19 km -- --
Distance Vitesse moyenne Objectif de temps

Cyclisme sur route
Type de parcours

Altitude

137 m 194 m
Gain d'altitude Perte d'altitude

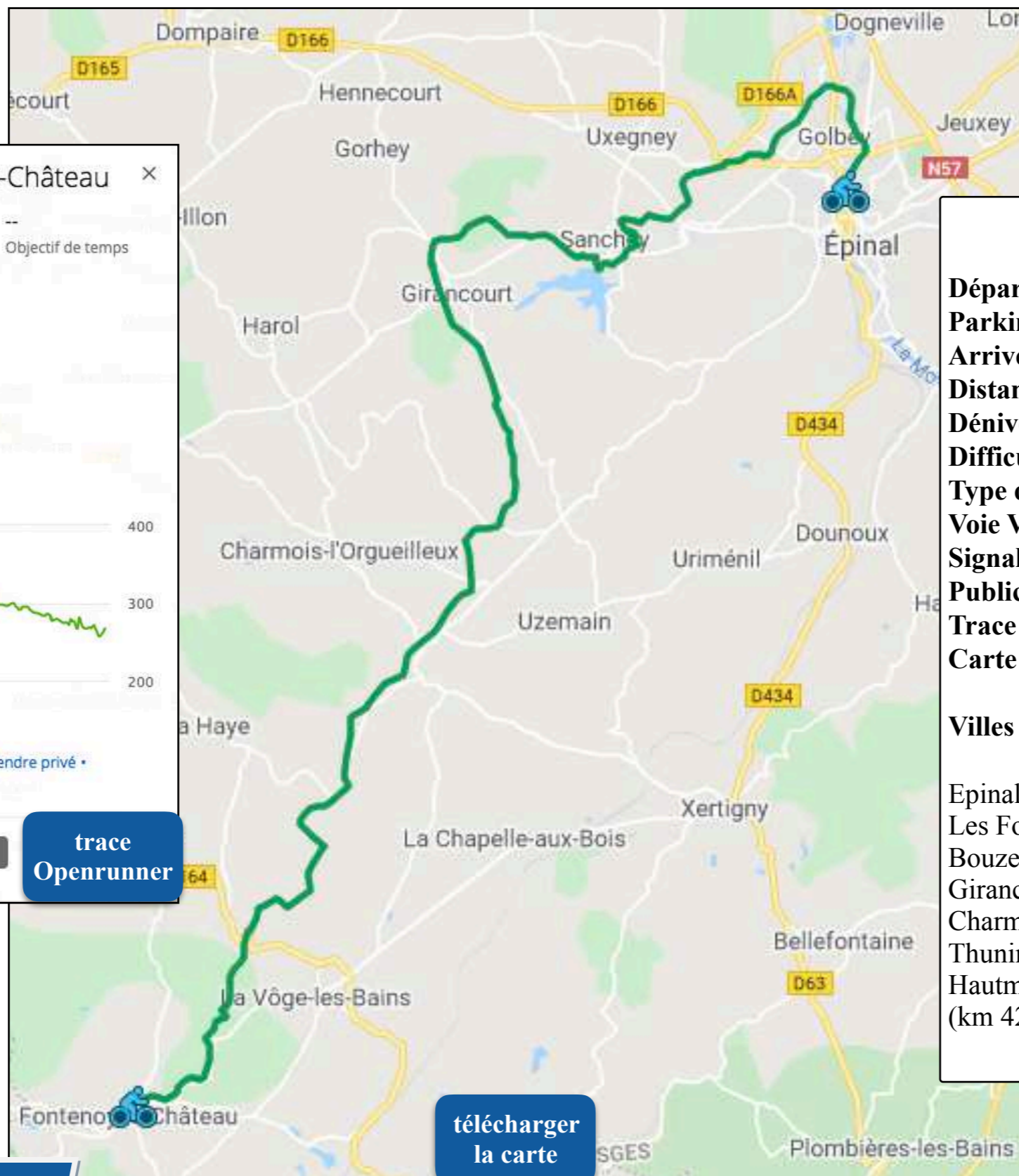


Développer

Public : disponible pour tout le monde. Rendre privé •
En savoir plus

trace Garmin Envoyer vers l'appareil

trace Openrunner



Informations générales

Départ : Epinal port
Parking : alentour
Arrivée : Fontenoy-le-Château port
Distance : 47 km
Dénivelé + : 137 m
Difficulté : facile
Type de voie : piste en enrobé
Voie Verte ou presque : 95%
Signalétique : **
Publication : octobre 2021
Trace gpx : Openrunner/Epinal/lorvelo
Carte : à télécharger sur le livret p2

Villes et villages traversés :


Epinal (km 0) Golbey pont canal km 3,0)
 Les Forges (km 9,0), Sanchey (km 11,0),
 Bouzey (km 13,0), Chaumouzey (km 16,5),
 Girancourt (km 19,0), Uzemain (km 29,5),
 Charmois l'Orgueilleux (km 34,0),
 Thunimont (km 57,5), Harsault (km 59,0),
 Hautmougey (km 40,5), Bains-les-Bains
 (km 42,5), Fontenoy-le-Château. (km 47,0)

télécharger
la carte



En savoir plus





J'❤️
GOLBEY

En savoir plus





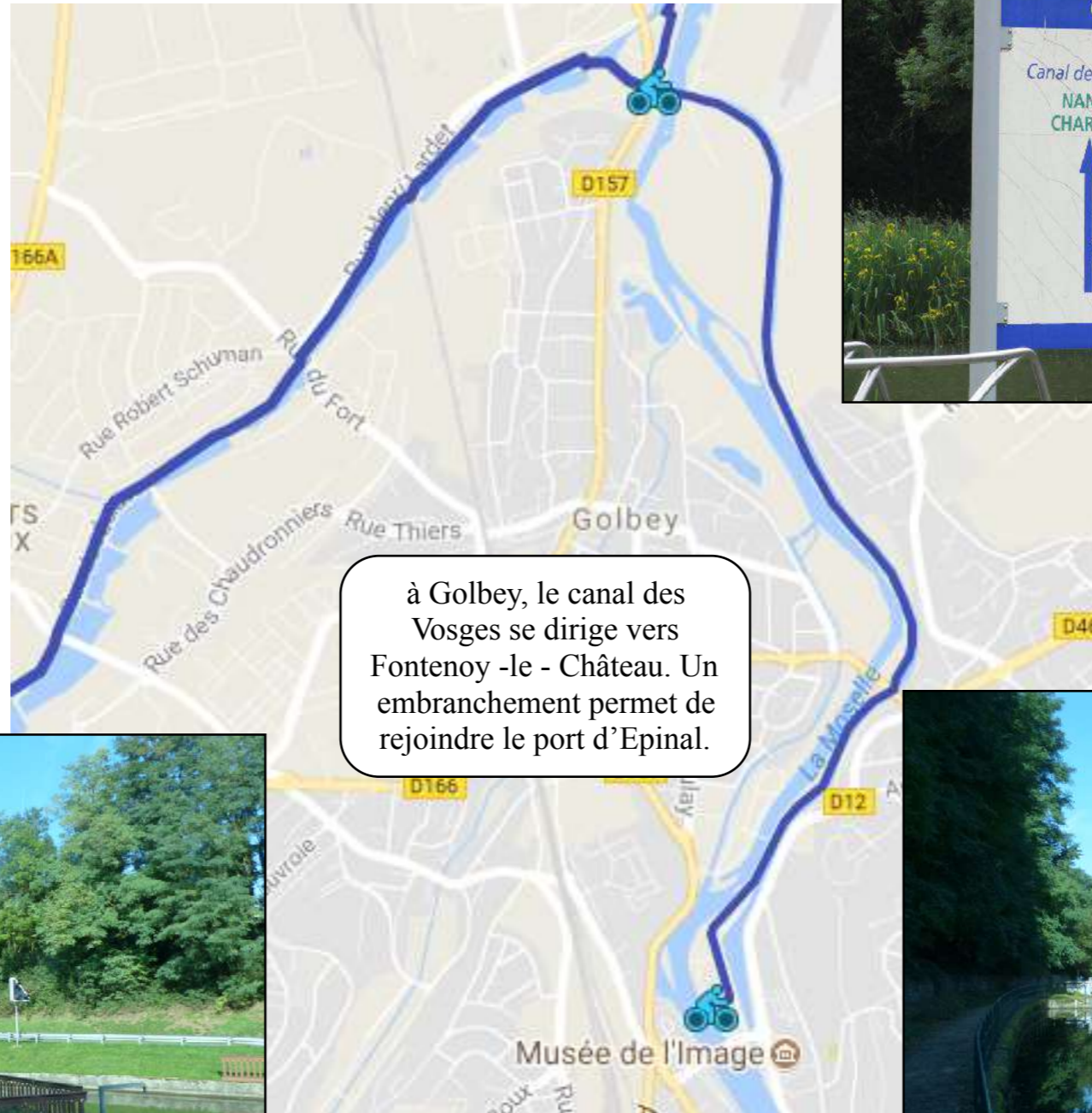
Epinal embranchement

**La Voie Bleue
Canal des Vosges sud
47 km**

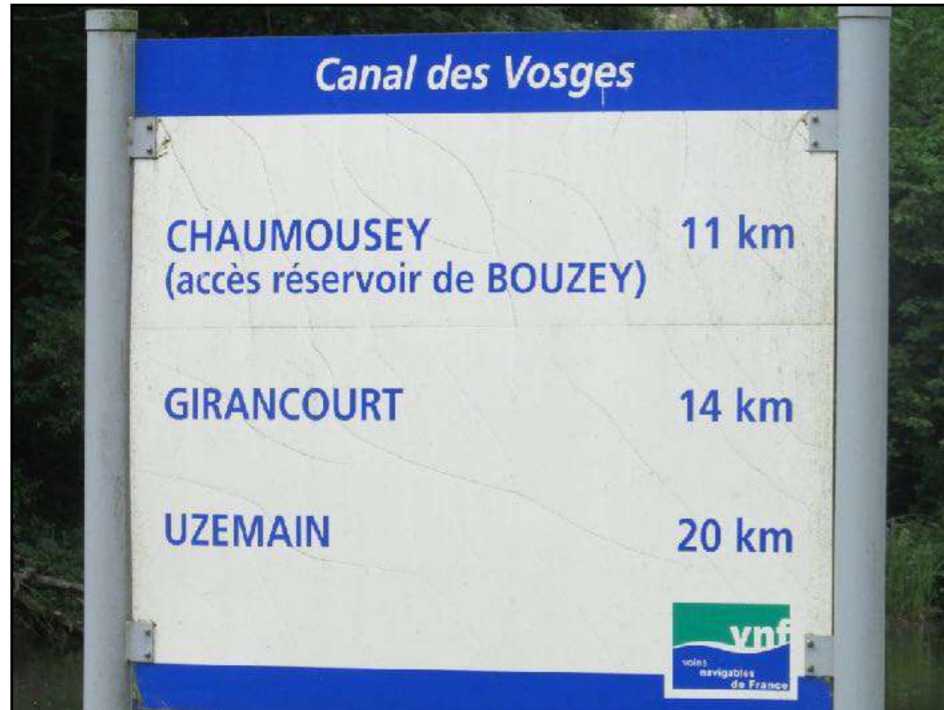
vers Thaon-les-Vosges




vers Girancourt



le port d'Epinal, à 3 km, par une belle voie verte le long du canal.







J'❤️
LES FORGES

En savoir plus





En savoir plus



En savoir plus











En savoir plus





départ de Girancourt, près du port de plaisance, à l'écluse n°1; On termine le parcours à Fontenoy-le-Château, écluse n°33, soit 33 écluses sur 25kms.


ce parcours est vraiment hors du temps. On ne traverse pas d'agglomération, on aperçoit quelques plaisanciers, quelques pêcheurs et des agents d'entretien des Voies navigables de France : VNF. On longe, en permanence le canal, avec rapidement le Coney, affluent de la Saône, sur la gauche.







En savoir plus



sur le parcours, on ne traverse pratiquement pas d'agglomération. On roule, en permanence, sur le chemin de halage du canal.






le canal compte 33
écluses de Girancourt à
Fontenoy-le-Château, sur un
parcours de 26 km. Il
s'adresse donc à des
plaisanciers appréciant la vie
au ralenti.
Vraiment très agréable en
vélo.





on découvre, sur la gauche de la voie verte : le Coney
On circule alors, en permanence, entre cette rivière et le canal.
Le Coney se jette dans la Saône, près de Corre dans le département de la Haute-Saône.







ce pont-tournant a été réalisé en 1880 pendant la construction du canal de l'Est. Il est toujours en fonctionnement, mais il limite la taille des bateaux naviguant sur le canal. Ci-contre le pont de Selles, entre Fontenoy-le-Château et Corre.



que du bonheur.
merci à VNF, dont les
agents sont très
présents sur le
parcours.
on roule toujours entre
le canal et le Coney









le canal évite la station
thermale, mais l'on se rend
sans difficulté dans ce site,
déjà connu des romains pour
ses sources minérales
chaudes





On termine le parcours à Fontenoy -le-Château, avec son port de plaisance très fréquenté. Ce sont les évêques de Toul qui, au XIème siècle édifient un château dans ce territoire qui leur appartient.

