


Epinal Vélo-Cité



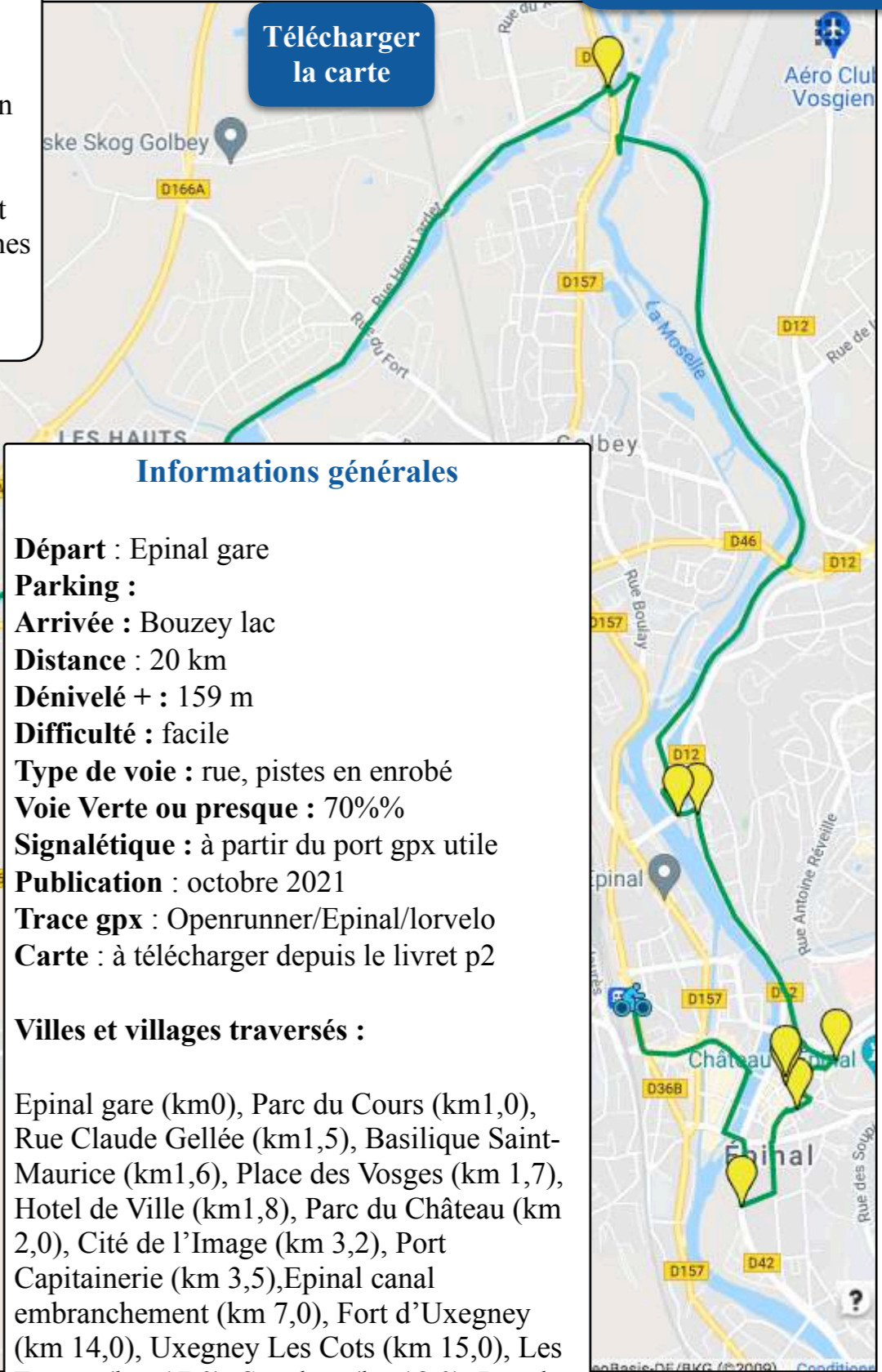
un circuit de 36 km à partir de la gare

par la ville, le Fort d'Uxegney et le lac de Bouzey, le long de la

Moselle puis du canal des Vosges

Mon avis de cyclotouriste

j'ai imaginé une belle balade reliant les principaux points d'intérêt de la ville. Il n'y a, bien sûr, pas de fléchage systématique correspondant, mais avec un peu de curiosité et de débrouillardise... On circule en ville, souvent dans des zones 30 ou des zones piétonnes. Prudence toutefois.



Télécharger la carte

88-08 Epinal Vélo-Cité

20.14 km
Distance

--
Vitesse moyenne

--
Objectif de temps

Cyclisme sur route
Type de parcours

Altitude

159 m
Ascension totale

124 m
Descente totale



Développer

Privé : disponible pour vous uniquement. [Rendre public](#)

trace Garmin

trace Openrunner

Informations générales

Départ : Epinal gare
Parking :
Arrivée : Bouzey lac
Distance : 20 km
Dénivelé + : 159 m
Difficulté : facile
Type de voie : rue, pistes en enrobé
Voie Verte ou presque : 70%%
Signalétique : à partir du port gpx utile
Publication : octobre 2021
Trace gpx : Openrunner/Epinal/lorvelo
Carte : à télécharger depuis le livret p2

Villes et villages traversés :

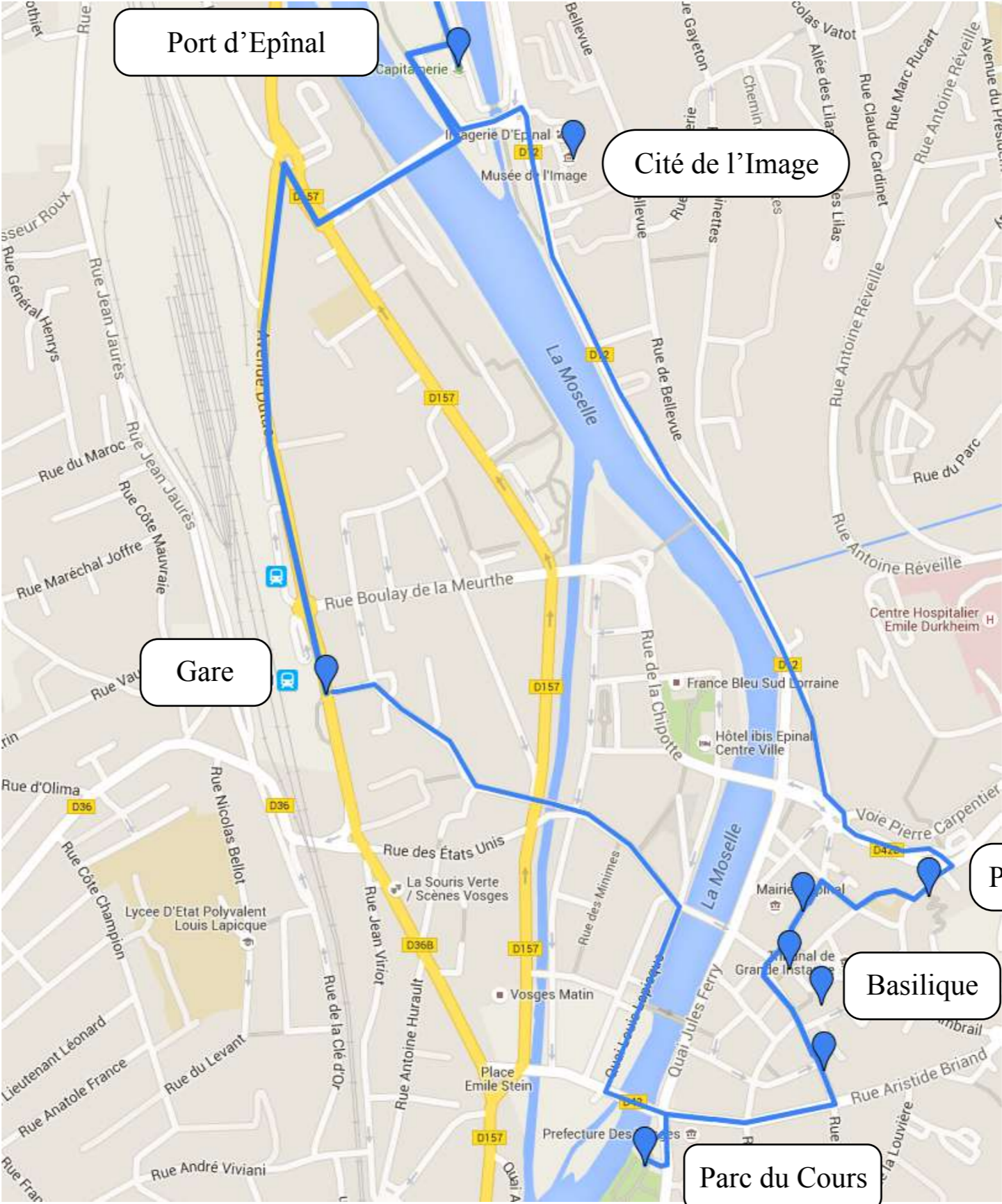
Epinal gare (km0), Parc du Cours (km1,0), Rue Claude Gellée (km1,5), Basilique Saint-Maurice (km1,6), Place des Vosges (km 1,7), Hotel de Ville (km1,8), Parc du Château (km 2,0), Cité de l'Image (km 3,2), Port Capitainerie (km 3,5), Epinal canal embranchement (km 7,0), Fort d'Uxegney (km 14,0), Uxegney Les Cots (km 15,0), Les Forges (km 17,0), Sanchey (km18,0), Lac de Bouzey (km 20,0). retour gare (km 36,0)

Mon avis de cyclotouriste (suite)

j'ai prolongé le parcours vers le Fort d'Uxegney et vers le lac de Bouzey car on a, en effet, la chance d'avoir à partir du port une très belle piste qui suit le canal des Vosges. Un peu de route en agglomération à Uxegney, puis vers Sanchey. Prudence.

**un peu d'histoire
pour en savoir plus sur la ville
d'Epinal et son histoire**

En savoir plus
(Accès à un livret avec carte, photos et textes)



Epinal gare (km0)

**Epinal Vélo-Cité
par le fort d'Uxegney
et le lac de Bouzey
36 km**



En savoir plus
(Accès à un livret avec carte, photos et textes)

de Epinal gare au Parc du Cours



par la Place
des 4 Nations





par le Quai
Louis
Lapicque



puis par le
Pont Sadi-
carnot






depuis le Pont
Sadi-carnot



la Préfecture



le Marché Couvert

Parc du Cours (km1,0)

**Epinal Vélo-Cité
par le fort d'Uxegney
et le lac de Bouzey
36 km**



Créé en 1763 au sud de la ville par le duc Stanislas, le parc du Cours est situé en bordure de la Moselle. On y des tilleuls, des cèdres, des douglas, des châtaigniers et des hêtres pourpres sur 3,8 ha. Certains tilleuls ont été coupés par les Allemands en 1870 pour réfection de leurs attelages, et ont été remplacés par des essences nouvelles. Ce parc de style anglais compte 25 massifs de fleurs





cette rue abrite
plusieurs maisons
de chanoinesses
des 17èmes et
18èmes siècle



En savoir plus
(Accès à un livret avec carte, photos et textes)

Basilique Saint-Maurice (km1,6)

**Epinal Vélo-Cité
par le fort d'Uxegney
et le lac de Bouzey
36 km**



Place des Vosges (km1,7)

Epinal Vélo-Cité
par le fort d'Uxegney
et le lac de Bouzey
36 km



la place des Vosges a conservé ses anciennes arcades, réservées autrefois aux marchands. Sur la plus ancienne arcade (13ème siècle), une plaque rappelle la dénomination de la place des Vosges à Paris. De l'autre côté, on remarque une maison renaissance dite du Bailli, construite en 1604 par un riche papetier.





Parc du château (km2,0)

**Epinal Vélo-Cité
par le fort d'Uxegney
et le lac de Bouzey
36 km**



Parc du château (km2,0)

**Epinal Vélo-Cité
par le fort d'Uxegney
et le lac de Bouzey
36 km**



musée de l'image

En savoir plus

[Accès à un livret avec carte, photos et textes]



imagerie d'Epinal

En savoir plus

[Accès à un livret avec carte, photos et textes]



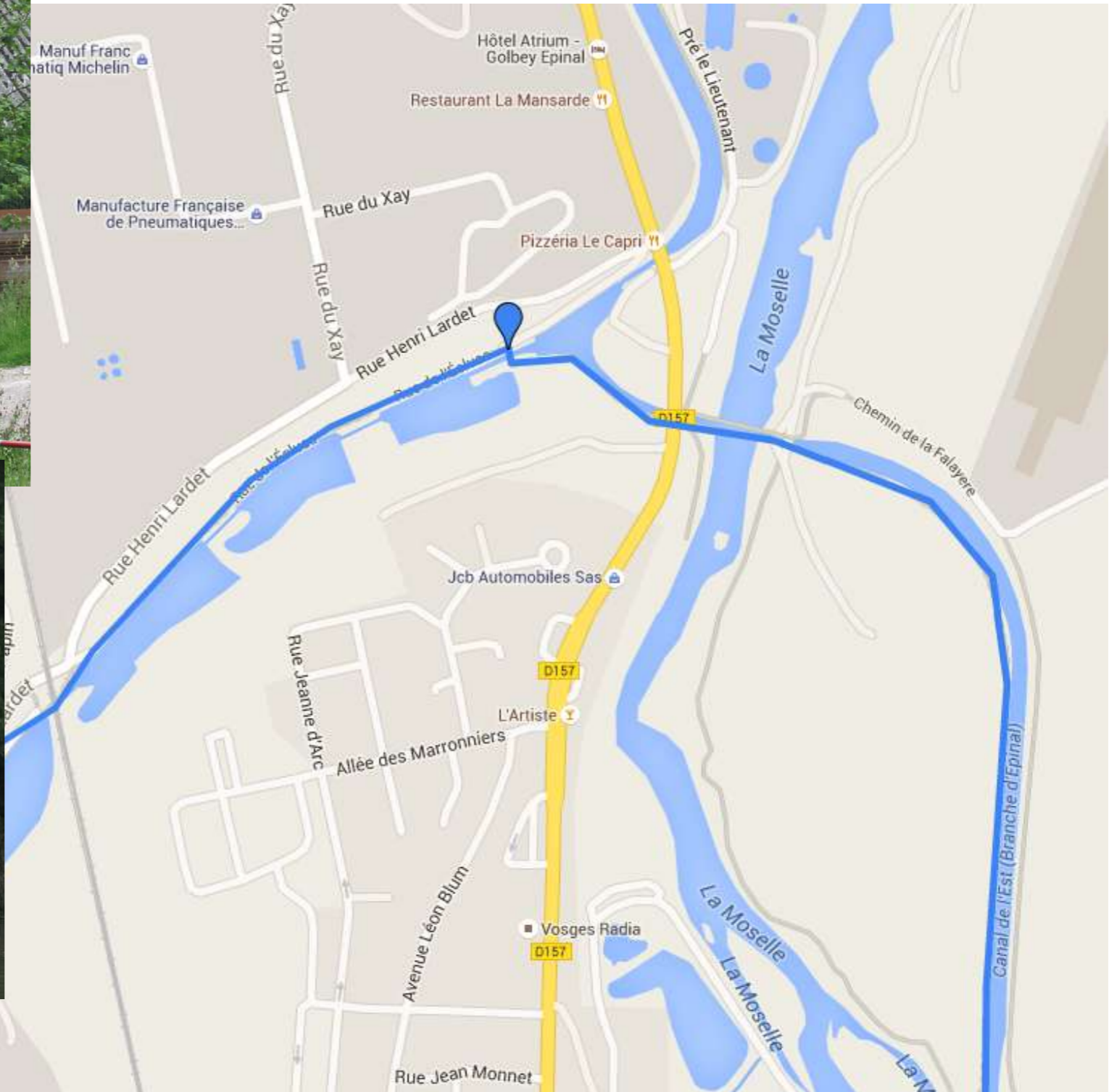


le Pont
Canal au
dessus de le
Moselle

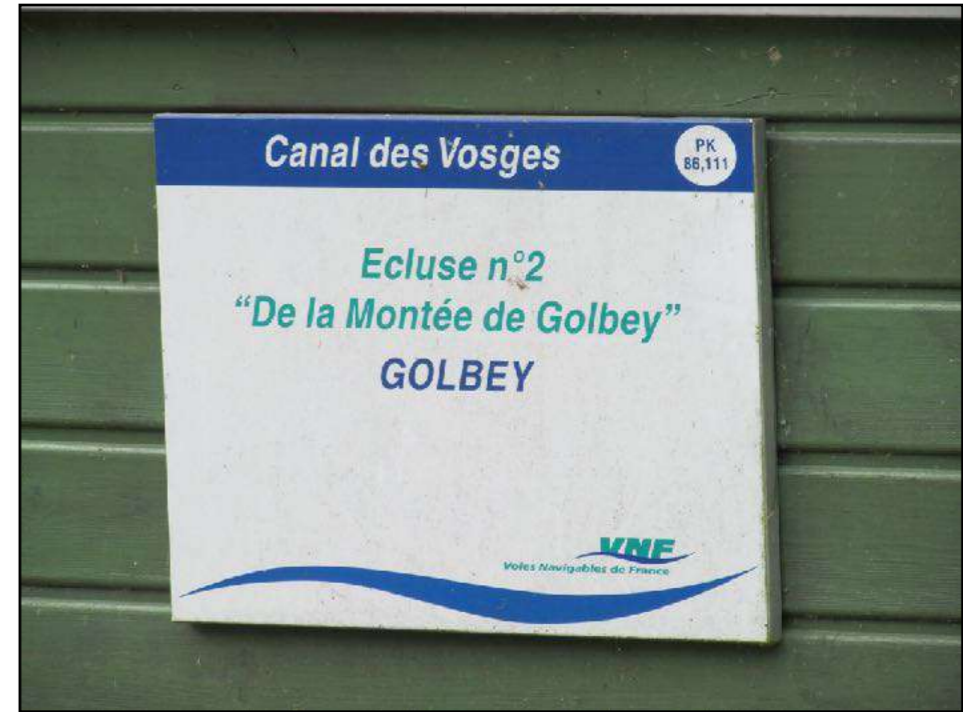


Epinal canal embranchement (km7,0)

**Epinal Vélo-Cité
par le fort d'Uxegney
et le lac de Bouzey
36 km**

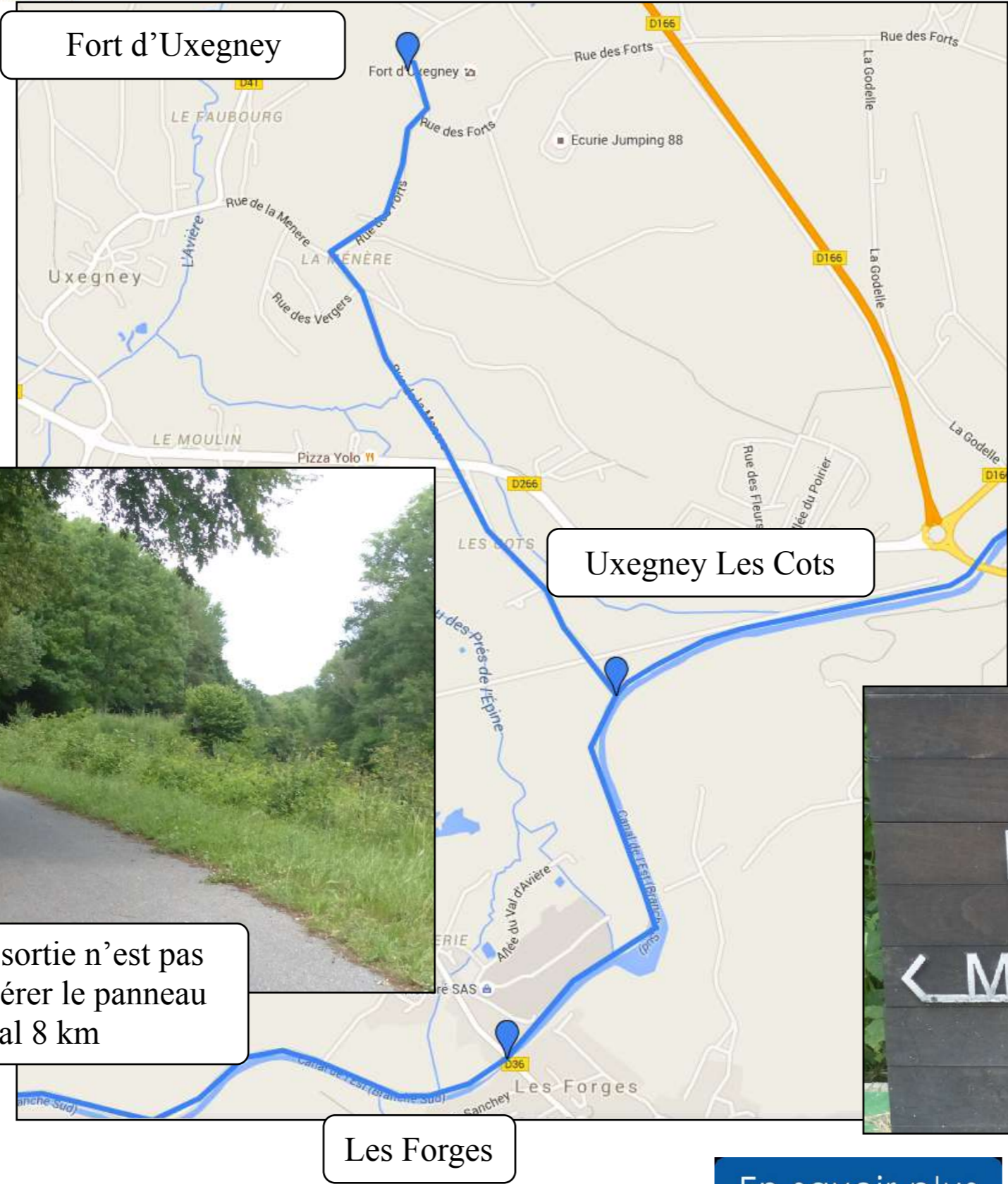


vélostan



Uxegney-Les Cots (km11,5)

**Epinal Vélo-Cité
par le fort d'Uxegney
et le lac de Bouzey
36 km**




attention, la sortie n'est pas fléchée. Repérer le panneau Epinal 8 km



Fort d'Uxegney (km13,5)

**Epinal Vélo-Cité
par le fort d'Uxegney
et le lac de Bouzey
36 km**

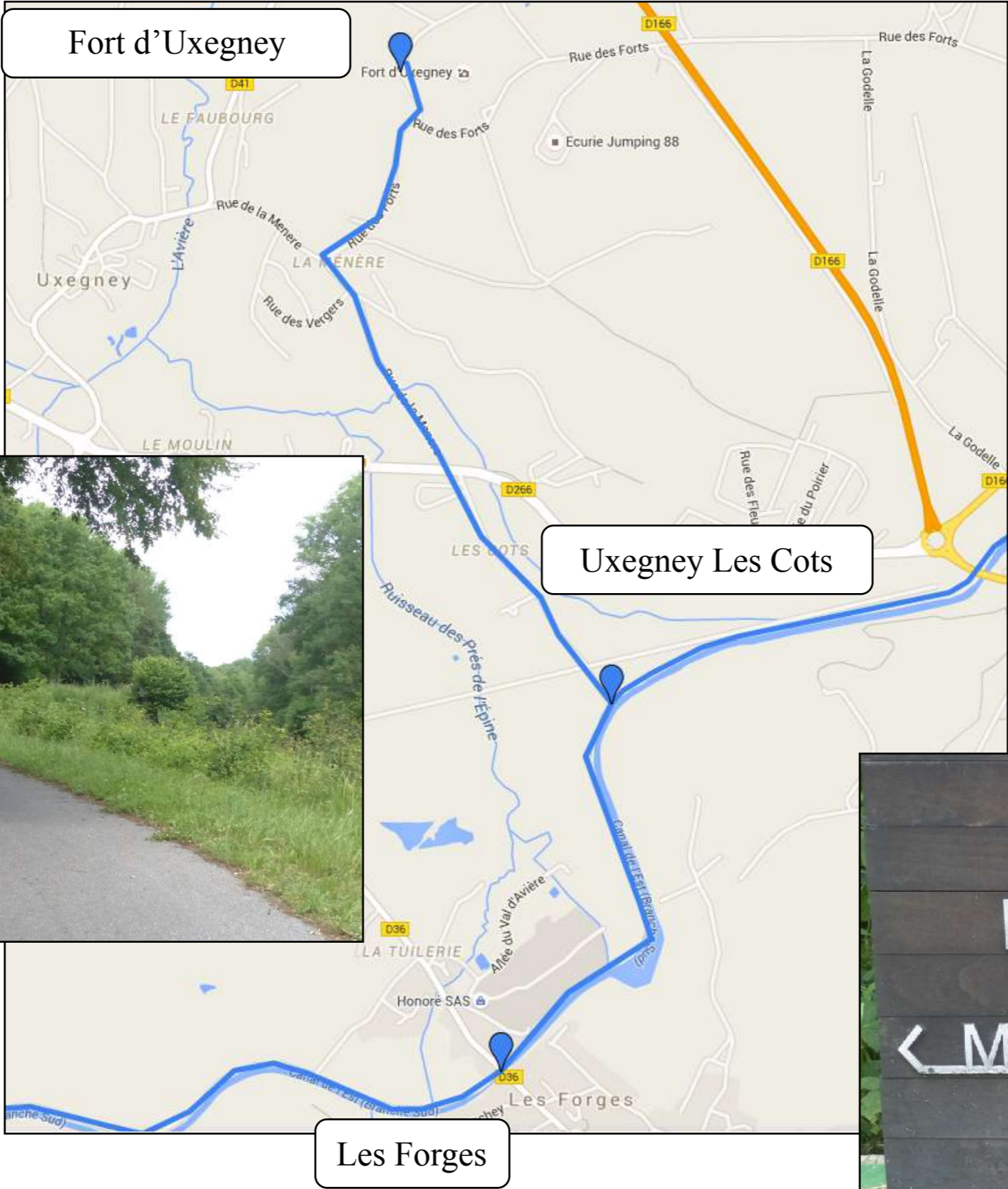


En savoir plus
(Accès à un livret avec carte, photos et textes)



Uxegney-Les Cots (km15,5)

**Epinal Vélo-Cité
par le fort d'Uxegney
et le lac de Bouzey
36 km**







de Sanchev à Bouzey

**Epinal Vélo-Cité
par le fort d'Uxegney
et le lac de Bouzey
36 km**





En savoir plus

(Accès à un livret avec carte, photos et textes)







Epinal gare (km36,0)

Epinal Vélo-Cité
par le fort d'Uxegney
et le lac de Bouzey
36 km

