









La Meuse à Vélo en France

de Pouilly-en-Bassigny (52) à Givet (08)



 **EuroVelo 19 - Meuse à Vélo**

-  De Langres à Verdun
-  De Verdun à Charleville-Mézières, sur les traces de la Première Guerre mondiale
-  De Charleville-Mézières à Namur, via les Ardennes françaises et belges
-  De Namur à Roermond, au sein du Patrimoine Culturel du Pays de la Meuse
-  De Roermond à Den Bosch, à travers les Parcs Nationaux et les Villes Médiévales
-  De Bois-le-Duc à la Mer du Nord, le long du Delta de la Meuse et du Rhin



**Eurovelo 19
La Meuse à vélo**



Eurovelo 19 La Meuse à Vélo en Haute-Marne (52)



la Meuse à Vélo en Haute-Marne (52)

de Pouilly-en-Bassigny à Sommérécourt 50 km

VRB La Meuse à vélo-52

49.59 km
Distance

--
Vitesse moyenne

--
Objectif de temps

Cyclisme sur route
Type de parcours

Altitude

260 m Gain d'altitude

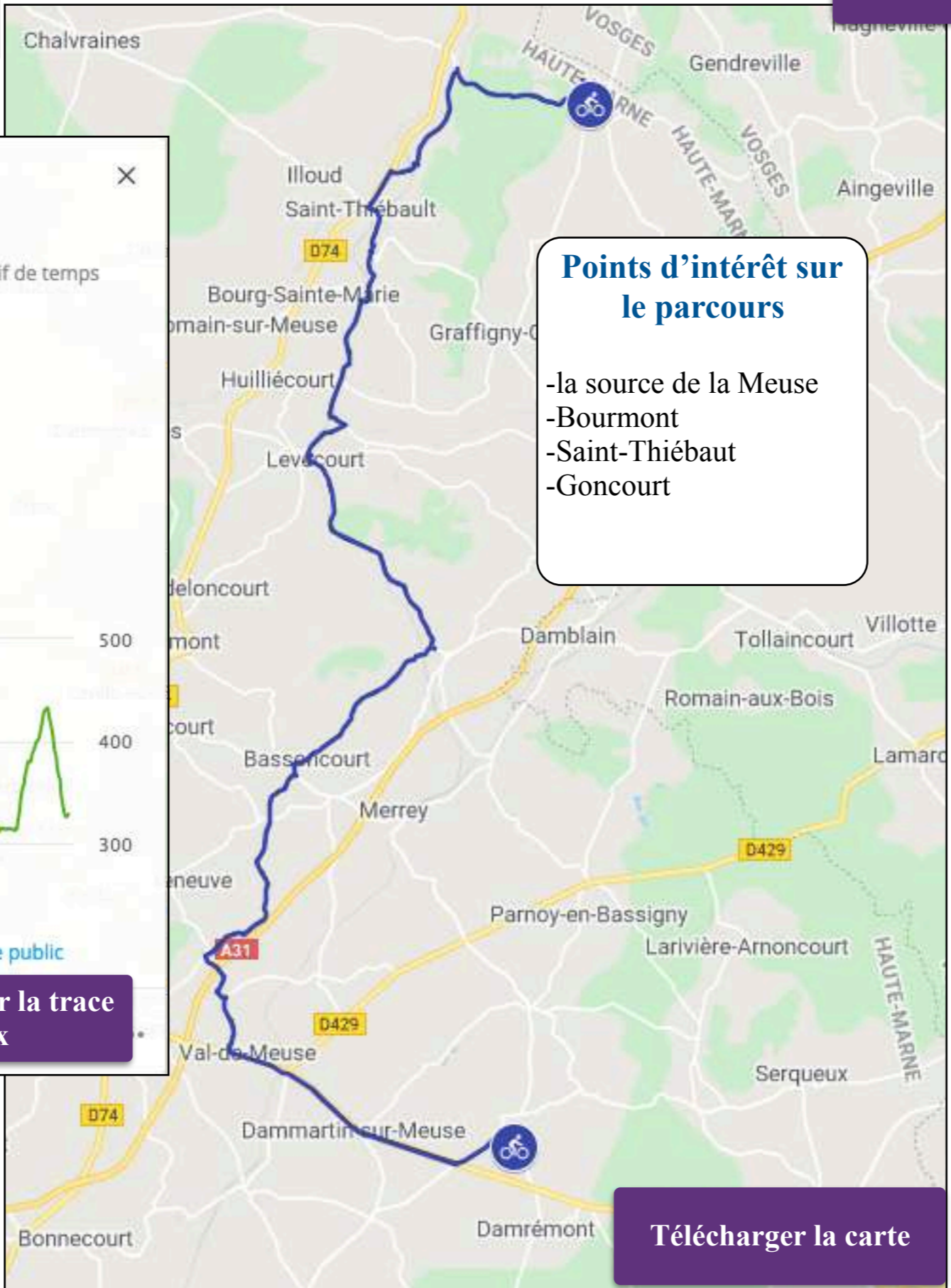
336 m Perte d'altitude

Développer

Privé : disponible pour vous uniquement. [Rendre public](#)

★ Envoyer vers l'appareil

Télécharger la trace gpx



Points d'intérêt sur le parcours

- la source de la Meuse
- Bourmont
- Saint-Thiébaud
- Goncourt

Informations générales

Départ : Pouilly-en-Bassigny
Arrivée : Sommérecourt
Distance : 50km
Difficulté : voir trace ci-contre
Sécurité : route
Signalétique : petits panneaux « la Meuse à Vélo »

Villes et villages traversés:

Pouilly-en-bassigny (km0), Meuse (km 7,5), Provençères-sur-Meuse (km 11,0), Lénizeul (km 17,5), Bassoncourt (km 19,5), Levécourt (km 31,0), Hâcourt (km 35,0), Bourmont (km 38,5), Saint-Thiébaud (km 39,5), Gonaincourt (km 42,0), Goncourt (km 45,0), Sommérecourt (km 50,0)

Mon avis de cyclotouriste

un tracé intéressant qui fait partie du parcours « La Meuse à Vélo », très bien décrit sur le site www.meuseavelo.eu

en savoir plus

Télécharger la carte

Eurovelo 19 La Meuse à Vélo dans les Vosges (88) de Pompierre à Maxey-sur-Meuse



**La Meuse à Vélo dans les Vosges (88)
de Pompierre à Maxey-sur-Meuse**

38 km

Points d'intérêt sur le parcours

- Circourt-sur-Mouzon
- le Mouzon
- Neufchateau
- La Meuse
- Domrémy-la-Pucelle

88-VRB La Meuse à vélo

38.73 km
Distance

Vitesse moyenne

Objectif de temps

Cyclisme sur route
Type de parcours

Altitude

260 m Gain d'altitude

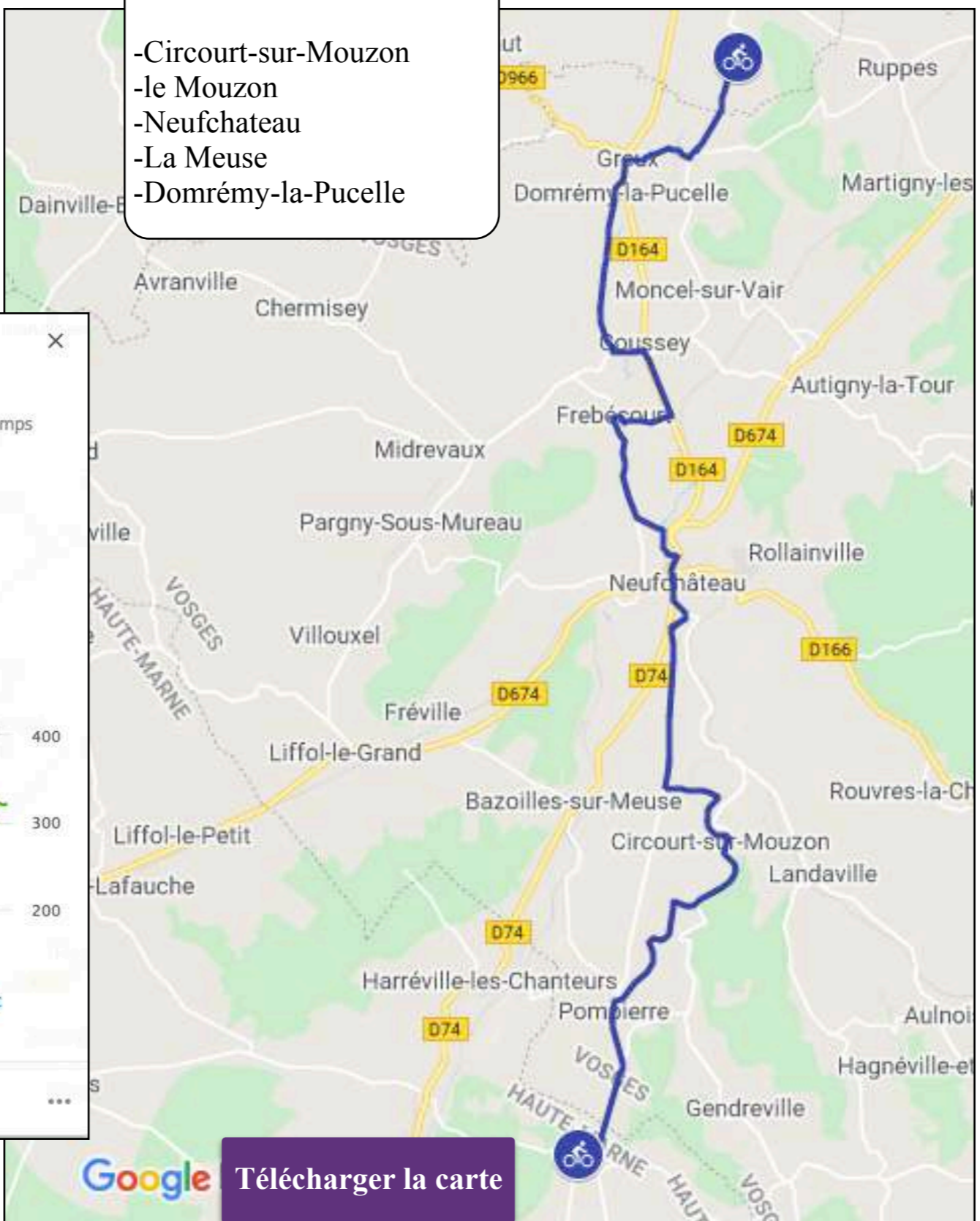
268 m Perte d'altitude

Développer

Privé : disponible pour vous uniquement. [Rendre public](#)

• [En savoir plus](#)

Télécharger la trace gpx



Télécharger la carte

Mon avis de cyclotouriste

un tracé intéressant qui fait partie du parcours « La Meuse à Vélo », très bien décrit sur le site www.meuseavelo.eu

en savoir plus


Informations générales

Départ : Sommerécourt
Arrivée : Brixey-aux-Chanoines
Distance : 38 km
Difficulté : voir trace gpx
Sécurité : prudence, on circule sur la route
Signalétique : bonne, petits panneaux dans les villages

Villes et villages traversés:

Sommerécourt (52) (km 0), Sartes (km 3,0), Pompierre (km 4,5), Circourt-sur-Mouzon (km 11,0), Neufchateau (km 19,0), Frébécourt (km 24,0), Coussey (km 27,5), Domrémy-la-Pucelle (km 32,5), Greux (km 33,5), Maxey-sur-Meuse (88) (km 35,0), Brixey-aux-Chanoines (55) (km 38,0)

Eurovelo 19 La Meuse à Vélo en Meuse (55) sud



La Meuse à Vélo en Meuse (55) sud
de Maxey-sur-Meuse (88) à Saint-Mihiel (55)

73 km



Informations générales

Départ : Maxey-sur-Meuse

Arrivée : Saint-Mihiel

Distance : 73 km (ci-contre)

Sécurité : on est sur la route

Signalétique : bonne, petits panneaux « la Meuse à Vélo »

Villes et villages traversés:

Maxey-sur-Meuse (km 0), Brixey-aux-Chanoines (km 3,0), Sauvigny (km 6,0), Pagny-la-Blanche-Côte (km 13,0), Champougny (km 15,5), Sepvigny (km 17,0), Chalaines (km 22,0), Vaucouleurs (km 23,0), Ugny-sur-Meuse (km 28,5), Saint-Germain-sur-Meuse (km 31,0), Void (km 39,5), Sorcy Saint-Martin (km 42,5), Ville-Issey (km 45,5), Euville (km 47,5), Commercy (km 50,5), Lérrouville (km 55,5), Pont-sur-Meuse (km 57,0), Brassette (km 62,5), Ailly-sur-Meuse (km 66,0), Saint-Mihiel (km 73,0)

Eurovelo 19 La Meuse à Vélo en Meuse (55) centre de Saint-Mihiel à Verdun



**La Meuse à Vélo en Meuse (55) centre
de Saint-Mihiel à Verdun**

39 km

Informations générales

Départ: Saint-Mihiel

Arrivée : Verdun

Distance : 39 km

Difficulté : aucune

Sécurité : aucun problème sur la piste,

Signalétique : satisfaisante

Villes et villages traversés:

Saint-Mihiel (km 0), Chauvencourt (km 1,5), Les Paroches (km 3,0), Dompcevrin (km 6,0), Bannancourt (km 9,5), Woimbey (km 13,0), Bouquemont (km 15,0), Tilly-sur-Meuse (km 17,0), Villers-sur-Meuse (km 19,0), Les Monthairons (km 22,0), Ancemont (km 24,5), Dugny-sur-Meuse (km 29,0), Belleray (km 32,5), Verdun (km 39,0)

Mon avis de cyclotouriste

un tracé intéressant qui fait partie du parcours « La Meuse à Vélo », très bien décrit sur le site www.meuseavelo.eu

en savoir plus

Points d'intérêt sur le parcours

- Saint-Mihiel
- les Monthairons
- Dugny-sur-meuse
- Verdun

VRB La Meuse à vélo-55 Centre

40.57 km
Distance

--
Vitesse moyenne

--
Objectif de temps

Cyclisme sur route
Type de parcours

Altitude

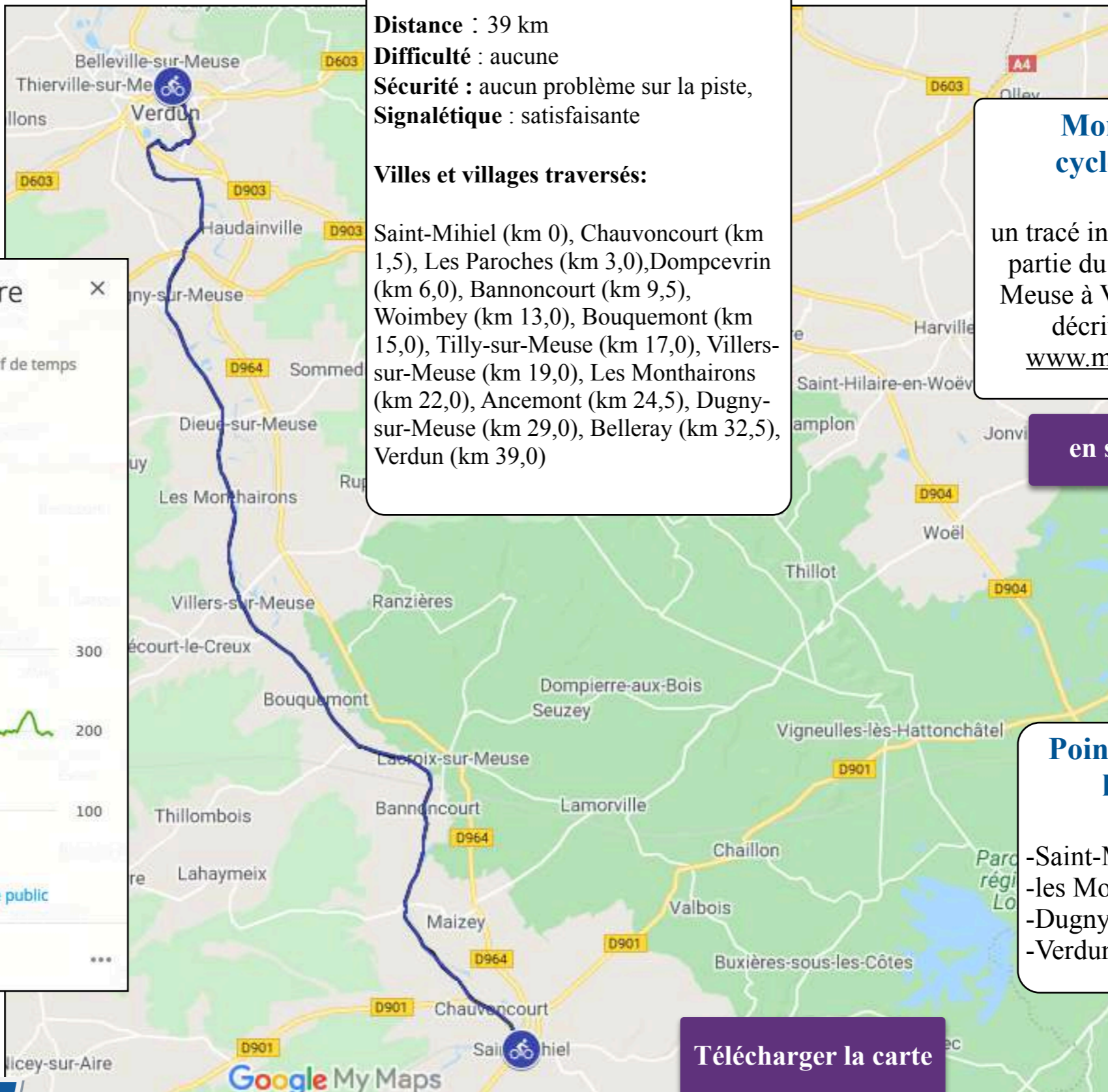
55 m Gain d'altitude

84 m Perte d'altitude

Développer


Privé : disponible pour vous uniquement. [Rendre public](#)

★ Envoyez **Télécharger la trace gpx**



Télécharger la carte

Eurovelo 19 La Meuse à Vélo en Meuse (55) nord de Verdun à Rémilly-Aillicourt



**La Meuse à Vélo en Meuse (55) nord
de Verdun (55) à Rémilly-Aillicourt (08)**

97 km

Mon avis de cyclotouriste

un tracé intéressant qui fait partie du parcours « La Meuse à Vélo », très bien décrit sur le site www.meuseavelo.eu

en savoir plus

Informations générales

Départ : Verdun
Arrivée : Remilly-Aillicourt
Distance : 97 km
Difficulté : aucune
Sécurité : aucun problème sur la piste,
Signalétique : bon

Villes et villages traversés:

Verdun (km 0), Belleville-sur-Meuse (km 2,0), Bras-sur-Meuse (km 7,5), Vacherauville (km 9,5), Champneuville (km 16,5), Samogneux (km 19,5), Forges-sur-Meuse (km 23,0), Briulles-sur-Meuse (km 36,5), Cléry-le-petit (km 40,5), Doulcon (km 42,0), Dun-sur-Meuse (km 43,0), Sasse-sur-Meuse (km 49,0), Saulmory et Villefranche (km 51,5), Wiseppe (km 54,0), Laneuville-sur-Meuse (km 58,5), Stenay (km 60,5), Cesse (km 64,5), Luzy-Saint-Martin (km 66,0), Beaumont-en-Argonne (km 76,5), Mouzon (km 87,5), Remilly-Aillicourt (km 97,0)

Télécharger la carte

Points d'intérêt sur le parcours

- Verdun
- Dun-sur-Meuse
- Stenay
- Mouzon (08)

55 VRB Nord La Meuse à Vélo

98.84 km
Distance

--
Vitesse moyenne

--
Objectif de temps

Cyclisme sur route
Type de parcours

Altitude

348 m Gain d'altitude
387 m Perte d'altitude

Développer

Privé : disponible pour vous uniquement. [Rendre public](#)

En sav

Télécharger la trace gpx

Eurovelo 19 La Meuse à Vélo dans les Ardennes (08)



**La Meuse à Vélo dans les Ardennes (08)
de Rémilly-Aillicourt à Givet**

120 km

Informations générales

Départ : Remilly-Aillicourt

Arrivée : Montcy Notre-Dame

Distance : 120 km

Difficulté : voir trace gpx

Sécurité : on roule d'abord sur la Voie Verte de Remilly-Aillicourt à Charleville-Mézières, puis sur la Transardennes jusqu'à Givet

Signalétique : très bien

Villes et villages traversés :

Remilly-Aillicourt (km 0), Wadelincourt (km 6,0), Sedan (km 8,5), Glaire (km 10,5), Donchery (km 15,0), Pont-à-Bar (km 19,0), Dom-le-Mesnil (km 20,5), Nouvion-sur-Meuse (km 22,0), Elaire (km 24,5), Lumes (km 31,0), Romery (km 33,0), Charleville-Mézières (km 36,5), Montcy Notre-Dame (km 39,0) Nouzonville (km 45,5), Joigny-sur-Meuse (km 48,5), Bogny-sur-Meuse (km 55,0), Monthermé (km 59,5) ,Lairfour (km 69,0), Revin (km 78,5), Fumay (km 91,0), Haybes (km 94,0), Vireux-Wallerand (km 104,0), Ham-sur-Meuse (km 110,0), Chooz (km 113,5), Givet (km 120,0)



Mon avis de cyclotouriste

une très belle balade qui fait partie du parcours « La Meuse à Vélo », très bien décrit sur le site www.meuseavelo.eu

Télécharger la carte

En savoir plus
(Accès à un livret avec carte, photos et textes)

La Meuse à Vélo dans les Ardennes 08 de Remilly-Aillicourt à Givet 120 km

08-VRB La Meuse à Vélo

118.44 km Distance -- Vitesse moyenne -- Objectif de temps

Cyclisme sur route
Type de parcours

Altitude

525 m Gain d'altitude 583 m Perte d'altitude

Développer

Privé : disponible pour vous uniquement. [Rendre public](#)

• En sav

Télécharger la trace gpx

Points d'intérêt sur le parcours

- Sedan
- Pont-à-Bar
- Lumes
- Charleville-Mézières
- Monthermé
- Revin
- Fumay
- Chhoz
- Givet