


V52 Canal de la Marne au Rhin de Vitry-le-François à Strasbourg



www.lorvelo.fr

V52 Canal de la Marne au Rhin
de Vitry-le-François à Strasbourg

335 km



Télécharger le livret

**Canal de la Marne au Rhin
de Vitry-le-François à
Fains Bar-le-Duc
51 km**

51-12 Vitry-Fains

50.99 km
Distance Vitesse moyenne Objectif de temps

Cyclisme sur route
Type de parcours

Altitude

128 m 50 m
Gain d'altitude Perte d'altitude

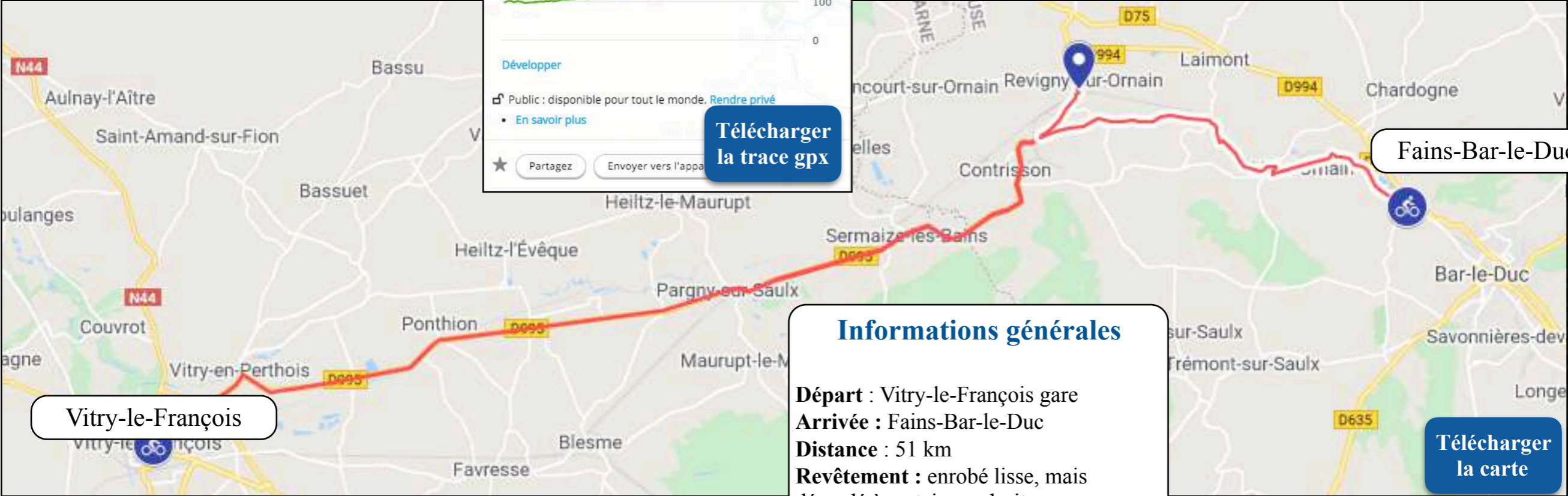
Développer

Public : disponible pour tout le monde. [Rendre privé](#)

• [En savoir plus](#)

★ Partagez Envoyer vers l'app

Télécharger la trace gpx



Informations générales

Départ : Vitry-le-François gare
Arrivée : Fains-Bar-le-Duc
Distance : 51 km
Revêtement : enrobé lisse, mais dégradé à certains endroits
Difficulté : faible
Sécurité : attention on roule sur la route
Signalétique : de la route

Villes et villages traversés:

Vitry-le-François gare (km0), Pargny-sur-Saulx (km 20,0), Revigny-sur-Ornain (km 35,0), Bar-le-Duc Fains-Veel (km 51,0),

Télécharger la carte

Télécharger le livret

Canal de la Marne au Rhin
de Fains Bar-le-Duc à
Saint-Amand-sur-Ornain
30 km

Mon avis de cyclotouriste

-Une belle randonnée sur une voie verte qui suit d'un bout à l'autre le canal de la Marne au Rhin. On circule dans une vallée relativement large, on ne longe ou on ne croise l'Ornain que de temps en temps. C'est bien dommage car cette rivière est très belle.

-Sur un parcours de 30 km, on rencontre 2 ponts-levis, 30 écluses et 4 ponts-canal (des ouvrages relativement rares) sur les canaux

-la distance permet de faire facilement l'aller-retour.

Points d'intérêt sur le parcours

- **Fains-les-Sources** : le port de plaisance
- **Bar-le-Duc** : le château de Marbeumont, l'église Notre-Dame
- **Ligny-en-Barrois** : le port de plaisance

Informations générales

Départ : Fains-Veel, port de plaisance

Arrivée : Saint Amand sur Ornain

Distance : 30 km

Revêtement : enduit gravillonné plus ou moins récent

Dénivelé : aucun, on longe le canal

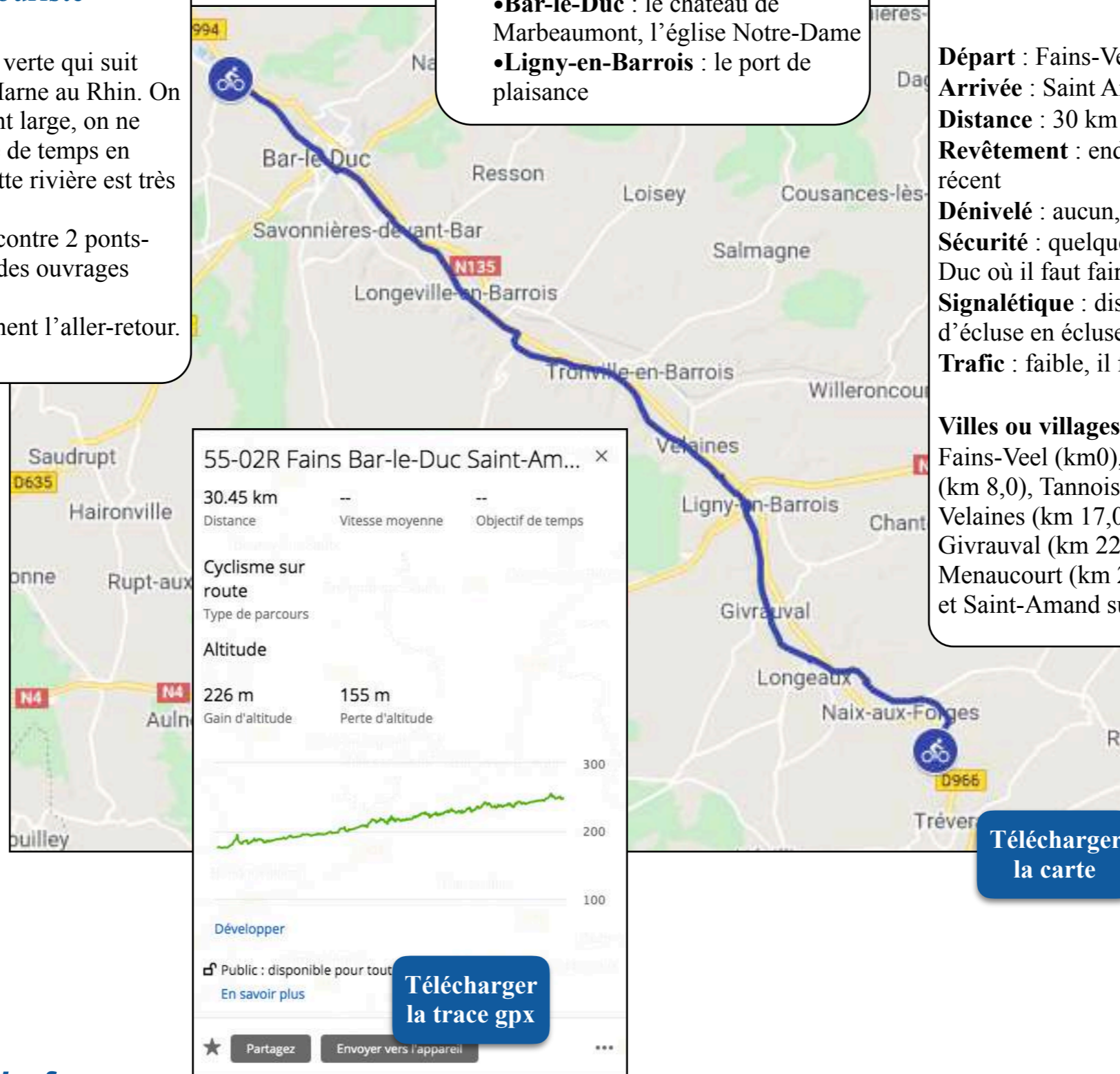
Sécurité : quelques traversées de route à Bar-Le-Duc où il faut faire attention

Signalétique : discret mais suffisant, on roule d'écluse en écluse.

Trafic : faible, il faut faire attention aux piétons

Villes ou villages traversés :

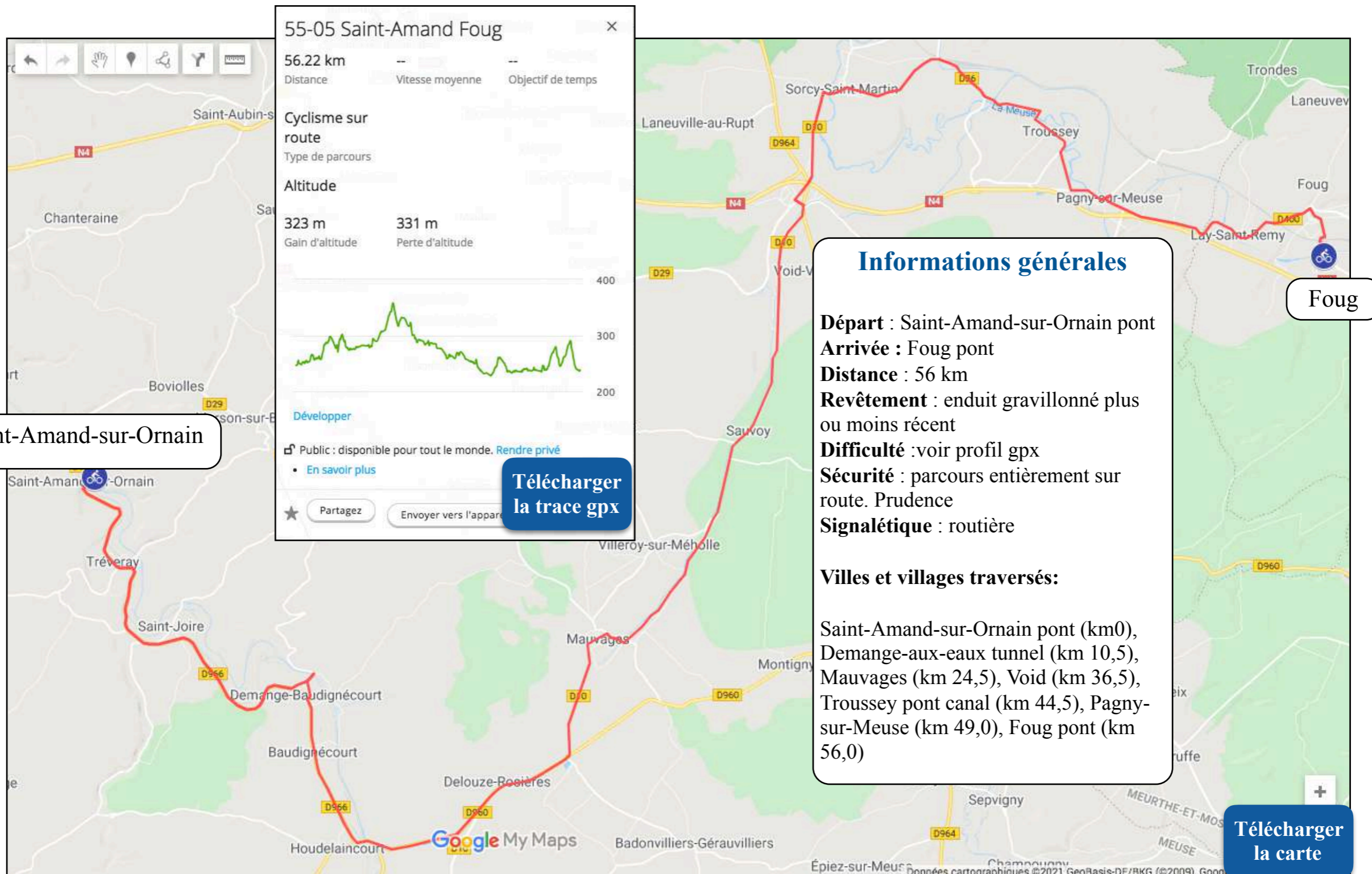
Fains-Veel (km0), Bar-Le-Duc (km 4,0), Longeville (km 8,0), Tannois (km 11,0), Tronville (km 15,0), Velaines (km 17,0), Ligny en Barrois (km 19,0), Givrauval (km 22,0), Longeaux (km 24,0), Menaucourt (km 25,0), Naix-aux-Forges (km 27,5) et Saint-Amand sur Ornain (km 30,0)



Télécharger la carte

l'Ornain

En savoir plus




55-05 Saint-Amand Foug

56.22 km
Distance

Cyclisme sur route
Type de parcours

Altitude
323 m Gain d'altitude / 331 m Perte d'altitude



Public : disponible pour tout le monde. [Rendre privé](#)

[En savoir plus](#)

[Partagez](#) [Envoyer vers l'appareil](#)

Télécharger la trace gpx

Informations générales

Départ : Saint-Amand-sur-Ornain pont
Arrivée : Foug pont
Distance : 56 km
Revêtement : enduit gravillonné plus ou moins récent
Difficulté : voir profil gpx
Sécurité : parcours entièrement sur route. Prudence
Signalétique : routière

Villes et villages traversés :

Saint-Amand-sur-Ornain pont (km 0), Demange-aux-eaux tunnel (km 10,5), Mauvages (km 24,5), Void (km 36,5), Troussey pont canal (km 44,5), Pagny-sur-Meuse (km 49,0), Foug pont (km 56,0)

Saint-Amand-sur-Ornain

Foug

**Télécharger
la carte**



54-09 Foug-Laneuveville

55.05 km

Distance

Vitesse moyenne

Objectif de temps

Cyclisme sur route

Type de parcours

Altitude

395 m

Gain d'altitude

437 m

Perte d'altitude



Développer

Public : disponible pour tout le monde. Rendre privé

En savoir plus

Partagez

Envoyer vers

Télécharger la trace gpx

Télécharger la carte

Foug

Laneuveville-devant-Nancy

Informations générales

Départ : Foug pont

Arrivée : Laneuveville-devant-Nancy

Distance : 55 km

Voie Verte : 95%

Revêtement : enrobé lisse,

Difficulté : voir profil gpx

Sécurité : attention sur la route de Liverdun à Pompey

Signalétique : bien

Villes et villages traversés:

Foug pont (km 0), Toul port (km 7,0),
 Toul (km 8,0), Toul pont (km 9,0),
 Gondreville écluse (km 14,0), Villey-Saint-Etienne (km 18,5), Villey Guinguette (km 20,5), Liverdun (km 26,5), Pompey (km 34,0), Custines (km 36,0), Frouard écluse (km 38,0),

Informations générales

Départ : Laneuveville-devant-Nancy pont

Arrivée : Maixe pont

Distance: 18 km

Revêtement : ou chemin de halage plutôt pour VTT ou route

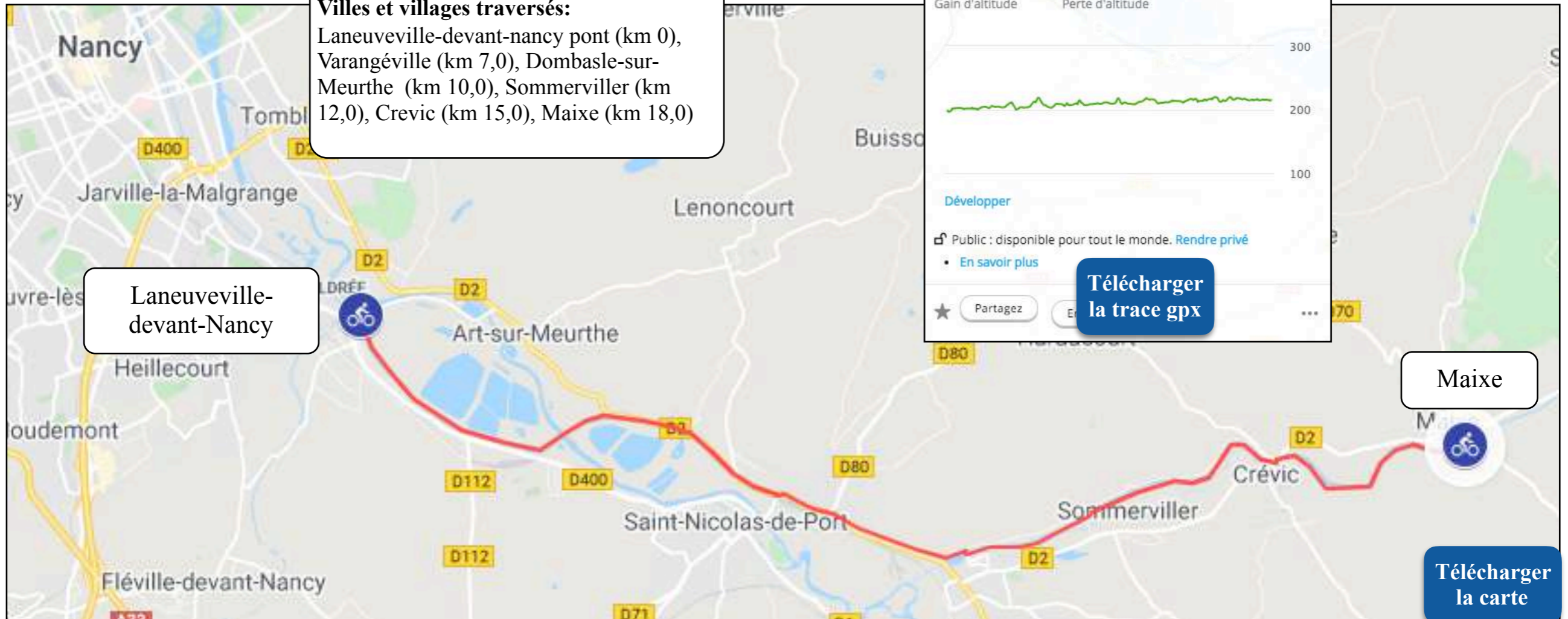
Difficulté : voir profil gpx

Sécurité : attention sur la route

Signalétique : inexistante sauf sur la route

Villes et villages traversés:

Laneuveville-devant-nancy pont (km 0), Varangéville (km 7,0), Dombasle-sur-Meurthe (km 10,0), Sommerviller (km 12,0), Crévic (km 15,0), Maixe (km 18,0)



Laneuveville-devant-Nancy

Maixe

Télécharger la trace gpx

Télécharger la carte



Lorvélo
Découvrez la Lorraine à vélo

Points d'intérêt sur le parcours

- Maixe
- Einville-au-Jard
- Xures
- Lagarde
- la rivière Sânon

[En savoir plus](#)

54-08 Maixe-Lagarde

22.21 km
Distance

-- Vitesse moyenne -- Objectif de temps

Cyclisme sur route
Type de parcours

Altitude

38 m Gain d'altitude 16 m Perte d'altitude

Développer

Public : disponible pour tout le monde. [Rendre privé](#)

[En savoir plus](#)

Partagez

[Télécharger la trace gpx](#)

Le canal de la Marne-au-Rhin de Maixe à Lagarde
22 km

[Télécharger le livret](#)

Mon avis de cyclotouriste
un beau parcours, entièrement le long du canal et très près de la Marne.
Vraiment agréable et très bien aménagé pour les plaisanciers et les résidents des campings.



Informations générales

Départ : Maixe (48,64283 - 6,44116)
Arrivée : Lagarde port(48,6907 - 6,70562)
Longueur : 22 km
Voie Verte : 100%
Difficulté : faible
Sécurité : pas de problème
Fléchage : très bien

Villes ou villages traversés : Maixe (km 0), Einville-au-Jard port (km 4,0), Bauzemont écluse(km 7,5), Parroy camping (km12,5), Mouacourt (km15,5), Xures (km18,5), Lagarde (km 22,0),

[un peu d'histoire le canal de la Marne au Rhin](#)

[En savoir plus](#)

Mon avis de cyclotouriste

un beau parcours, quasiment toujours le long du canal.
La dernière réalisation de la Communauté de Communes du Saulnois en fait un parcours entièrement en Voie Verte.
Bravo.

Télécharger le livret



Télécharger la carte

57-23 Lagarde-Gondrexange V3

21.77 km
Distance

--
Vitesse moyenne

--
Objectif de temps

Cyclisme sur route
Type de parcours

Altitude

147 m
Gain d'altitude

113 m
Perte d'altitude

Développer

Public : disponible pour tout le monde. [Rendre privé](#)

- En savoir plus

★ Partagez Envoyer vers l'app

Points d'intérêt sur le parcours

- Lagarde
- Port-Sainte-Marie
- Moussey
- Réchicourt arboretum
- Réchicourt écluse
- le canal des Houillères de la Sarre
- l'étang de Gondrexange

Informations générales

Départ : Lagarde port

Arrivée : Gondrexange

Longueur : 22 km

Sécurité : prudence sur les portions de route que l'on doit emprunter. (Lagarde-Moussey)

Signalétique : bien

Villes ou villages traversés

Lagarde port (km 0), Maizières-les-Vic écluse (km 4,0), Port Sainte-Marie (km 7,0), Moussey écluse (km 8,0), Rechicourt arboretum (km 11,0), Rechicourt écluse (km 14,0), Gondrexange passerelle (km 20,0), Gondrexange (km 22,0)

Télécharger la trace gpx

Télécharger le livret

Le canal de la Marne-au-Rhin
de Gondrexange à Lutzelbourg
30 km

Informations générales

Départ : Gondrexange pont
Arrivée : Lutzelbourg pont
Distance : 30 km
Difficulté : voir profil ci-contre
Sécurité : bonne
Signalétique : correcte
Parking : sans problème à Gondrexange

Villes et villages traversés:
 Gondrexange pont (km 0), Héming (km 4,0), Xouaxange (km 6,5), Hesse (km 11,0), Niderviller (km 16,0), Arzviller (km 22,0), Lutzelbourg pont (km 30,0)

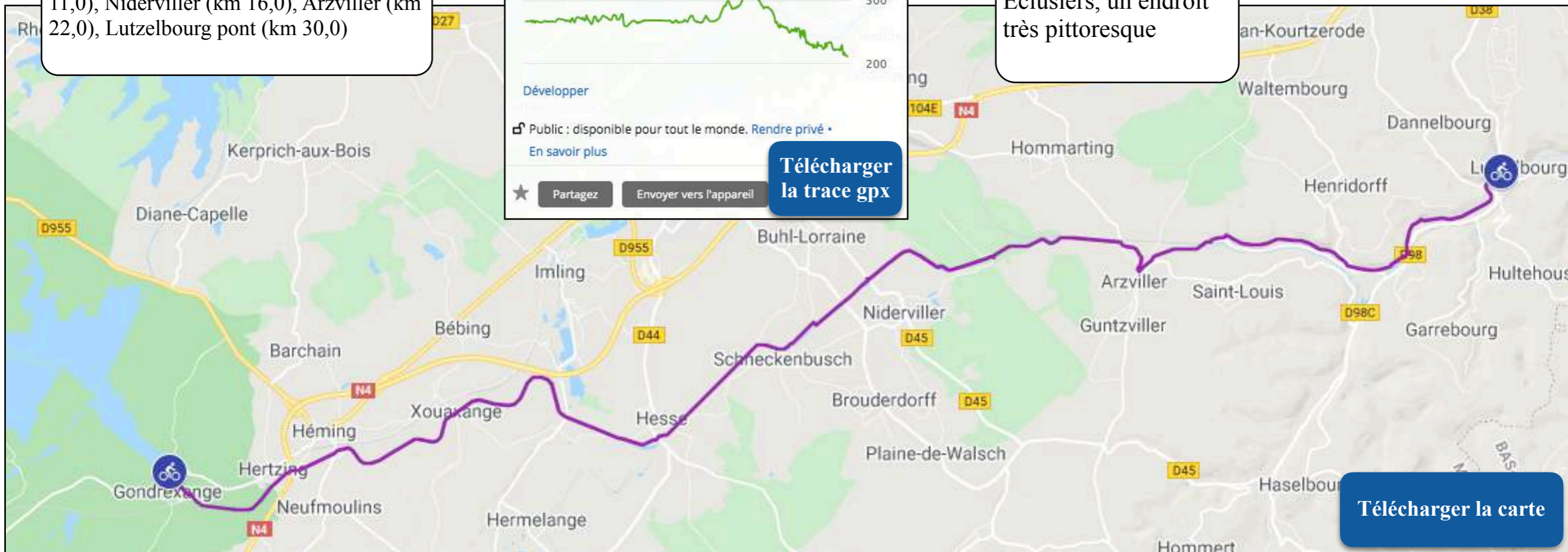


Mon avis de cyclotouriste

un superbe parcours avec, en point d'orgue, la Vallée des Eclusiers, un endroit très pittoresque

Points d'intérêt sur le parcours

- Gondrexange
- Niderviller
- Arzviller (plan incliné)
- la vallée des éclusiers
- Lutzelbourg



Télécharger la trace gpx

Télécharger la carte

Télécharger le livret

Mon avis de cyclotouriste

- une balade très agréable de Lutzelbourg à Saverne, agréable mais moins pittoresque ensuite mais avec un final en apothéose.
- la vue du palais de l'Europe depuis l'autre rive est tout simplement bluffante.
- le confluent avec le Rhin est particulièrement impressionnant
- si l'on dispose d'un peu de temps, la ville de Strasbourg, en vélo, est également très riche en patrimoine;

Points d'intérêt sur le parcours

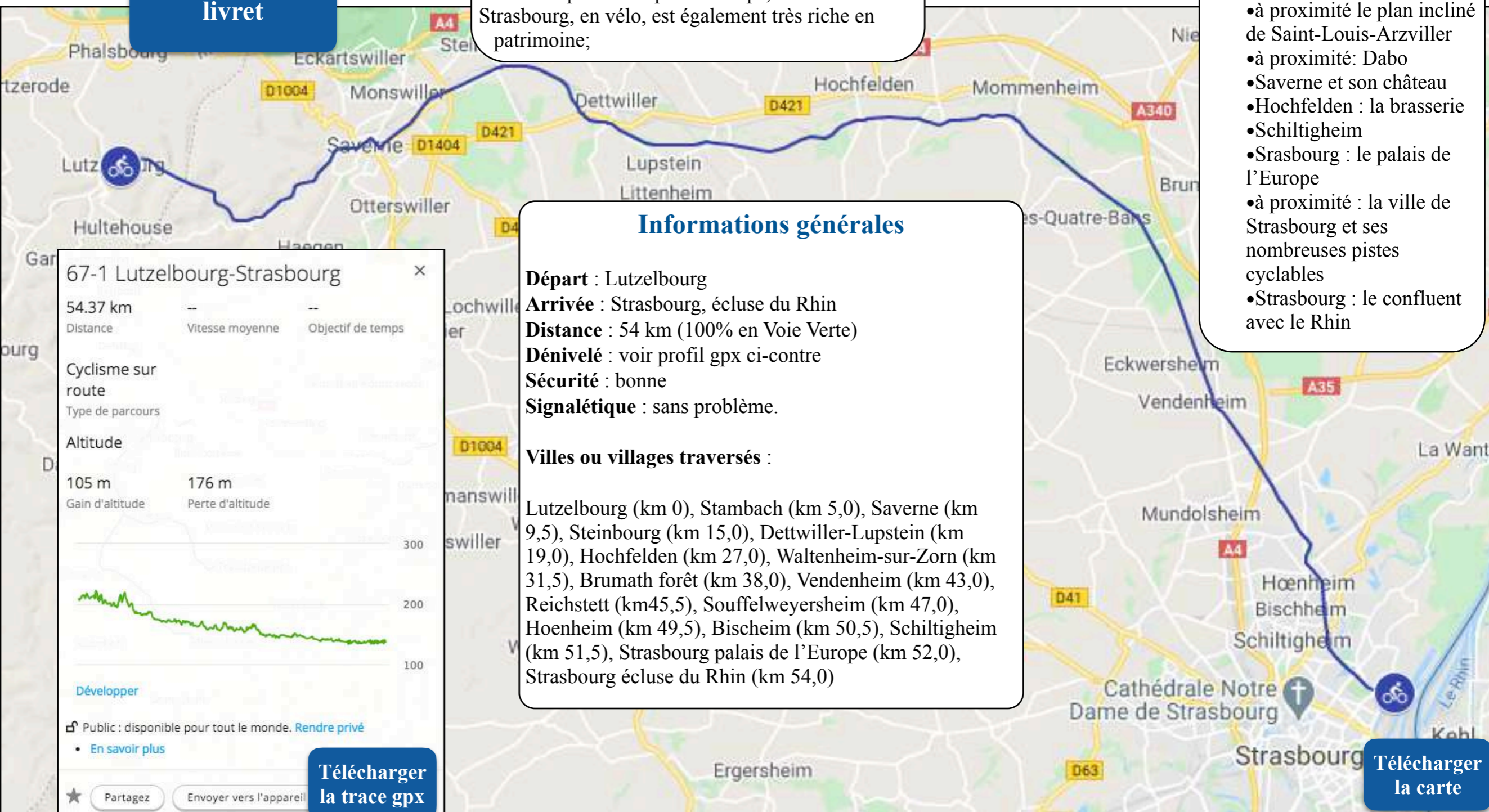
- Lutzelbourg
- à proximité le plan incliné de Saint-Louis-Arzviller
- à proximité: Dabo
- Saverne et son château
- Hochfelden : la brasserie
- Schiltigheim
- Strasbourg : le palais de l'Europe
- à proximité : la ville de Strasbourg et ses nombreuses pistes cyclables
- Strasbourg : le confluent avec le Rhin

Informations générales

Départ : Lutzelbourg
Arrivée : Strasbourg, écluse du Rhin
Distance : 54 km (100% en Voie Verte)
Dénivelé : voir profil gpx ci-contre
Sécurité : bonne
Signalétique : sans problème.

Villes ou villages traversés :

Lutzelbourg (km 0), Stambach (km 5,0), Saverne (km 9,5), Steinbourg (km 15,0), Dettwiller-Lupstein (km 19,0), Hochfelden (km 27,0), Waltenheim-sur-Zorn (km 31,5), Brumath forêt (km 38,0), Vendenheim (km 43,0), Reichstett (km 45,5), Souffelweyersheim (km 47,0), Hoenheim (km 49,5), Bischeim (km 50,5), Schiltigheim (km 51,5), Strasbourg palais de l'Europe (km 52,0), Strasbourg écluse du Rhin (km 54,0)



67-1 Lutzelbourg-Strasbourg

54.37 km
Distance

--
Vitesse moyenne

--
Objectif de temps

Cyclisme sur route
Type de parcours

Altitude

105 m
Gain d'altitude

176 m
Perte d'altitude

Développer

Public : disponible pour tout le monde. [Rendre privé](#)

• [En savoir plus](#)

★ Partagez Envoyer vers l'appareil

Télécharger la trace gpx

Télécharger la carte