

La Meuse à Vélo en Lorraine

de Pompeierre (88) à Stenay (55)

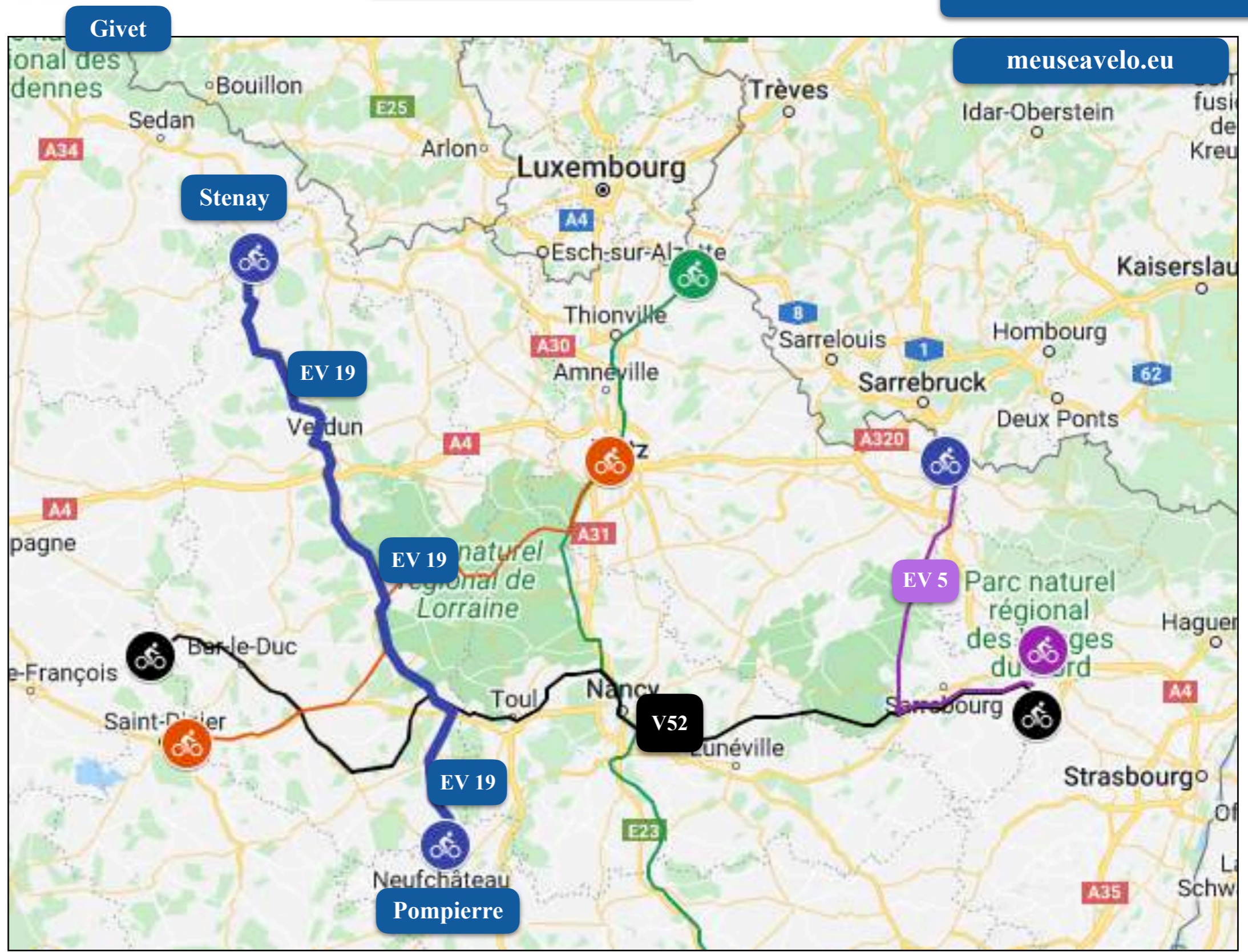


La Meuse à Vélo en Lorraine
de Pompeierre à Stenay

200 km



meuseavelo.eu



Givet

meuseavelo.eu

VRB La Meuse à vélo-52

49.59 km Distance -- Vitesse moyenne -- Objectif de temps

Cyclisme sur route
Type de parcours

Altitude

260 m Gain d'altitude 336 m Perte d'altitude

Développer

Privé : disponible pour vous uniquement. [Rendre public](#)

★ Envoyer vers l'appareil

Télécharger la trace gpx



Points d'intérêt sur le parcours

- la source de la Meuse
- Bourmont
- Saint-Thiébaud
- Goncourt

Mon avis de cyclotouriste

un tracé intéressant qui fait partie du parcours « La Meuse à Vélo », très bien décrit sur le site www.meuseavelo.eu

Télécharger la carte

Informations générales

Départ : Pouilly-en-Bassigny (47,97403 - 5,63326)
Arrivée : Sommérecourt (48,22602 - 5,66044)
Longueur : 50km
 km (Googlemap+-0,25km),
Difficulté : voir trace ci-contre
Sécurité : route
Fléchage : petits panneaux « la Meuse à Vélo »

Villes et villages traversés:

Pouilly-en-Bassigny (km0), Meuse (km 7,5), Provenchères-sur-Meuse (km 11,0), Lénizeul (km 17,5), Bassoncourt (km 19,5), Levécourt (km 31,0), Hâcourt (km 35,0), Bourmont (km 38,5), Saint-Thiébaud (km 39,5), Gonaincourt (km 42,0), Goncourt (km 45,0), Sommérecourt (km 50,0)

Télécharger le livret



Informations générales

Départ : Sommérécourt
Parking : dans le village
Arrivée : Maxey-sur-Meuse pont
Distance : 38 km
Dénivelé + : 260 m
Difficulté : exigeant
Type de voie : routes assez tranquilles
Signalétique : signalisation routière
Orange sur la carte : tout le parcours car on est sur route
Publication : décembre 2021
Trace gpx : Openrunner/Sommérécourt/lorvelo
Carte : à télécharger directement sur le livret p2

Villes et villages traversés :

Sommérécourt (52) (km0), Sartes (km 3,0), Pompierre (km 4,5), Circourt-sur-Mouzon (km 11,0), Neufchateau (km 19,0), Frébécourt (km 24,0), Coussey (km 27,5), Domrémy-la-Pucelle (km 32,5), Greux (km 33,5), Maxey-sur-Meuse (88) (km 35,0), Brixey-aux-Chanoines (55) (km 38,0)

Télécharger le livret

Télécharger la carte



Mon avis de cyclotouriste

un tracé intéressant qui fait partie du parcours « La Meuse à Vélo », très bien décrit sur le site www.meuseavelo.eu

En savoir plus

(Accès à un livret avec carte, photos et textes)

Points d'intérêt sur le parcours

- Circourt-sur-Mouzon
- le Mouzon
- Neufchateau
- La Meuse
- Domrémy-la-Pucelle

**La Meuse à Vélo (EV19) en Meuse (55) sud
de Maxey-sur-Meuse à Saint-Mihiel
73 km**

**Mon avis de
cyclotouriste**

un tracé intéressant qui fait partie du parcours « La Meuse à Vélo », très bien décrit sur le site www.meuseavelo.eu

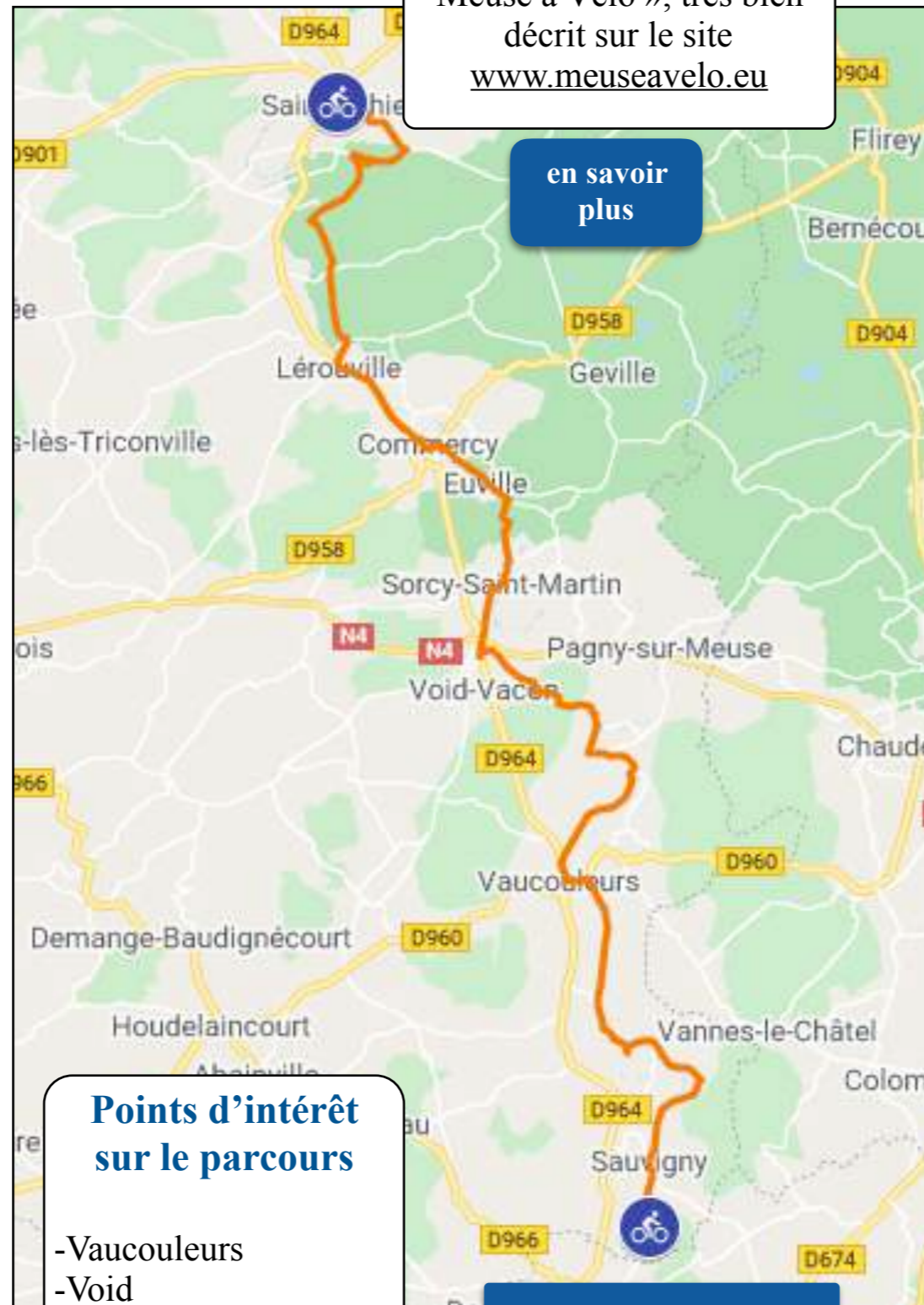
en savoir plus

Informations générales

Départ : Maxey-sur-Meuse pont
Parking : alentour
Arrivée : Saint-Mihiel mairie
Distance : 73 km
Dénivelé + : 588 m
Difficulté : exigeant
Type de voie : route
Voie Verte ou presque : non
Signalétique : routière
Orange sur la carte : tout le parcours, on est sur la route
Publication : décembre 2021
Trace gpx : Openrunner/Maxey-sur-Meuse/lorvelo
Carte : à télécharger depuis le livret p2

Villes et villages traversés :

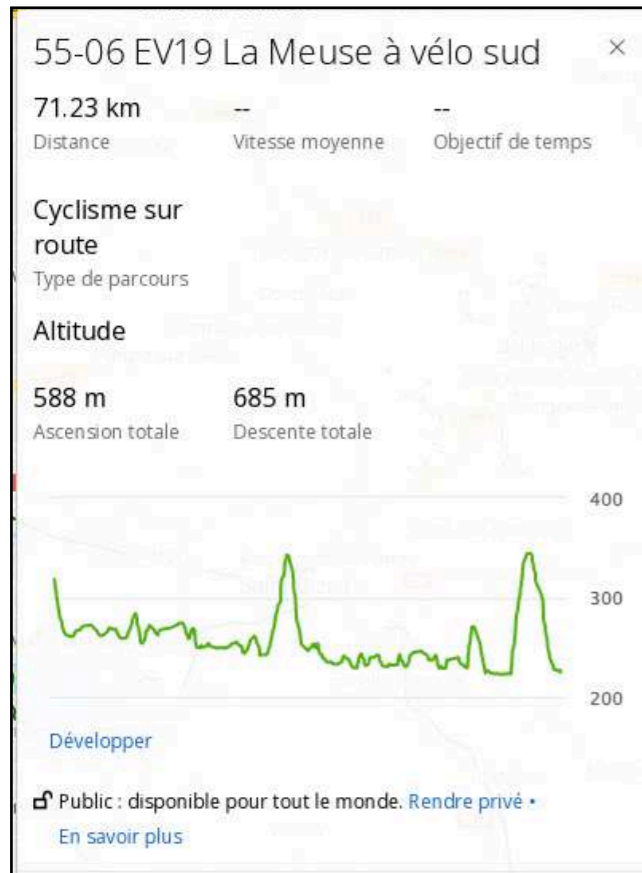
Maxey-sur-Meuse (km 0), Brixey-aux-Chanoines (km 3,0), Sauvigny (km 6,0), Pagny-la-Blanche-Côte (km 13,0), Champougny (km 15,5), Sepvigny (km 17,0), Chalaines (km 22,0), Vaucouleurs (km 23,0), Ugny-sur-Meuse (km 28,5), Saint-Germain-sur-Meuse (km 31,0), Void (km 39,5), Sorcy Saint-Martin (km 42,5), Ville-Issey (km 45,5), Euville (km 47,5), Commercy (km 50,5), Lérrouville (km 55,5), Pont-sur-Meuse (km 57,0), Brassette (km 62,5), Ailly-sur-Meuse (km 66,0), Saint-Mihiel (km 73,0)



Points d'intérêt sur le parcours

- Vaucouleurs
- Void
- Commercy
- Saint-Mihiel

télécharger la carte



trace Garmin

trace Openrunner

Télécharger le livret

**Mon avis de
cyclotouriste**

un tracé intéressant qui fait
partie du parcours « La
Meuse à Vélo », très bien
décrit sur le site
www.meuseavelo.eu

Informations générales

Départ : Saint-Mihiel mairie
Parking : alentour
Arrivée : Verdun Pont Chaussée
Distance : 39 km
Dénivelé + : 55 m
Difficulté : facile
Type de voie : route
Voie Verte ou presque : non
Signalétique : routière
Orange sur la carte : tout le parcours, on est
sur la route
Publication : décembre 2021
Trace gpx : Openrunner/Verdun/lorvelo
Carte : à télécharger depuis le livret p2

Villes et villages traversés :

Saint-Mihiel (km 0), Chauvencourt (km 1,5),
Les Paroches (km 3,0), Dompcevrin (km 6,0),
Bannoncourt (km 9,5), Woimbey (km 13,0),
Bouquemont (km 15,0), Tilly-sur-Meuse (km
17,0), Villers-sur-Meuse (km 19,0), Les
Monthairons (km 22,0), Ancemont (km 24,5),
Dugny-sur-Meuse (km 29,0), Belleray (km
32,5), Verdun (km 39,0)

**en savoir
plus**

**Points d'intérêt sur
le parcours**

-Saint-Mihiel
-les Monthairons
-Dugny-sur-meuse
-Verdun

télécharger la carte

55-07 EV19 La Meuse à Vélo centre x

40.57 km

Distance Vitesse moyenne Objectif de temps

Cyclisme sur
route

Type de parcours

Altitude

195 m 223 m
Ascension totale Descente totale



Développer

Public : disponible pour tout le monde. Rendre privé

En savoir plus

trace Garmin

trace Openrunner

**Télécharger
le livret**

Mon avis de cyclotouriste

un tracé intéressant qui fait partie du parcours « La Meuse à Vélo », très bien décrit sur le site www.meuseavelo.eu

en savoir plus

Informations générales

Départ : Verdun Pont Chaussée
Parking : alentour, super-marché
Arrivée : Remilly-Aillicourt pont
Distance : 97 km
Dénivelé + : 348 m
Difficulté : exigeant pour la distance et pour le dénivelé
Type de voie : piste en enrobé de Verdun à Samogneux puis route.
Voie Verte ou presque : 20%
Signalétique : sur piste, puis routière
Orange sur la carte : le parcours de Samogneux à Remilly-Aillicourt, on est sur la route
Publication : décembre 2021
Trace gpx : Openrunner/Verdun/lorvelo
Carte : à télécharger depuis le livret p2

Villes et villages traversés :

Verdun (km 0), Belleville-sur-Meuse (km 2,0), Bras-sur-Meuse (km 7,5), Vacherauville (km 9,5), Champneuville (km 16,5), Samogneux (km 19,5), Forges-sur-Meuse (km 23,0), Briulles-sur-Meuse (km 36,5), Cléry-le-petit (km 40,5), Doulcon (km 42,0), Dun-sur-Meuse (km 43,0), Sasse-sur-Meuse (km 49,0), Saulmory et Villefranche (km 51,5), Wiseppe (km 54,0), Laneuville-sur-Meuse (km 58,5), Stenay (km 60,5), Cesse (km 64,5), Luzy-Saint-Martin (km 66,0), Beaumont-en-Argonne (km 76,5), Mouzon (km 87,5), Remilly-Aillicourt (km 97,0)

Points d'intérêt sur le parcours

- Verdun
- Dun-sur-Meuse
- Stenay
- Mouzon (08)

Télécharger la carte

55-08 EV19 La Meuse à Vélo nord

98.84 km

Distance Vitesse moyenne Objectif de temps

Cyclisme sur route

Type de parcours

Altitude

704 m 742 m

Ascension totale Descente totale



Développer

Public : disponible pour tout le monde. Rendre privé

En savoir plus

Trace Garmin **Trace Openrunner**

Télécharger le livret

08-02 EV 19 La Meuse à Vélo

118.44 km
Distance

--
Vitesse moyenne

--
Objectif de temps

Cyclisme sur route
Type de parcours

Altitude

1,182 m
Ascension totale

1,237 m
Descente totale

Développer

Public : disponible pour tout le monde. Rendre privé

trace Garmin **trace Operrunne**



- Points d'intérêt sur le parcours**
- Sedan
 - Pont-à-Bar
 - Lumes
 - Charleville-Mézières
 - Monthermé
 - Revin
 - Fumay
 - Chooz
 - Givet

Informations générales

Départ : Rémilly-Aillicourt pont
Parking : alentour
Arrivée : Givet pont
Train + vélo : Ter de Sedan à Givet
Distance : 119 km
Dénivelé + : 1182 m
Difficulté : long mais relativement plat
Type de voie : piste en enrobé
Voie Verte ou presque : 95%
Signalétique : **
Rouge sur la carte : route de Ham à Chooz 3,5 km
Publication : décembre 2021
Trace gpx : Openrunner/Rémilly/lorvelo
Carte : à télécharger depuis le livret p2

Villes et villages traversés :

Remilly-Aillicourt (km 0), Wadelincourt (km 6,0), Sedan (km 8,5), Glaire (km 10,5), Donchery (km 15,0), Pont-à-Bar (km 19,0), Dom-le-Mesnil (km 20,5), Nouvion-sur-Meuse (km 22,0), Elaire (km 24,5), Lumes (km 31,0), Romery (km 33,0), Charleville-Mézières (km 36,5), Montcy Notre-Dame (km 39,0) Nouzonville (km 45,5), Joigny-sur-Meuse (km 48,5), Bogny-sur-Meuse (km 55,0), Monthermé (km 59,5) ,Laifour (km 69,0), Revin (km 78,5), Fumay (km 91,0), Haybes (km 94,0), Vireux-Wallerand (km 104,0), Ham-sur-Meuse (km 110,0), Chooz (km 113,5), Givet (km 119,0)

Télécharger le livret