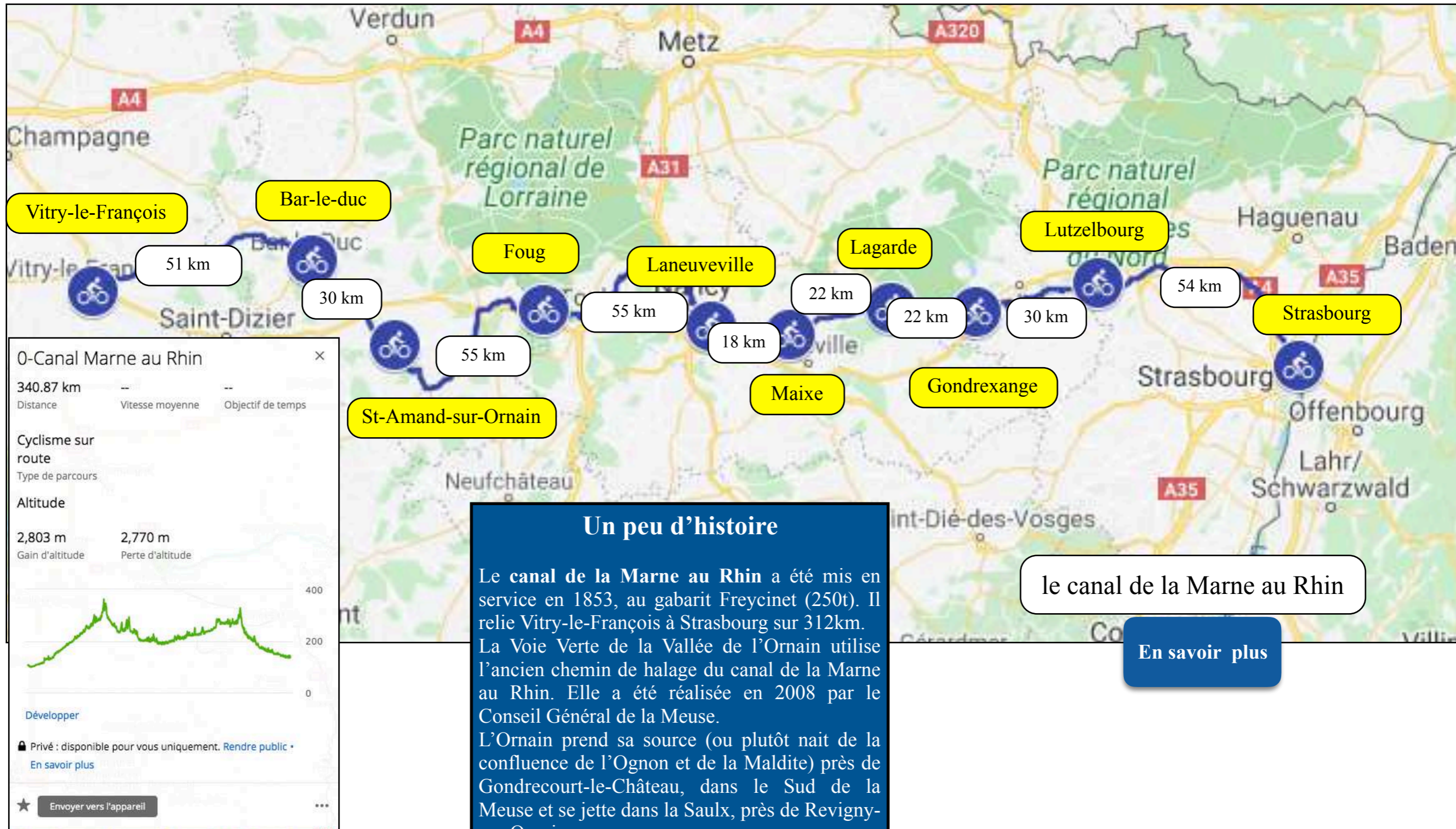


## **V52 Canal de la Marne au Rhin** de Vitry-le-François à Strasbourg en Lorraine de Revigny-sur-Ornain à Lutzelbourg



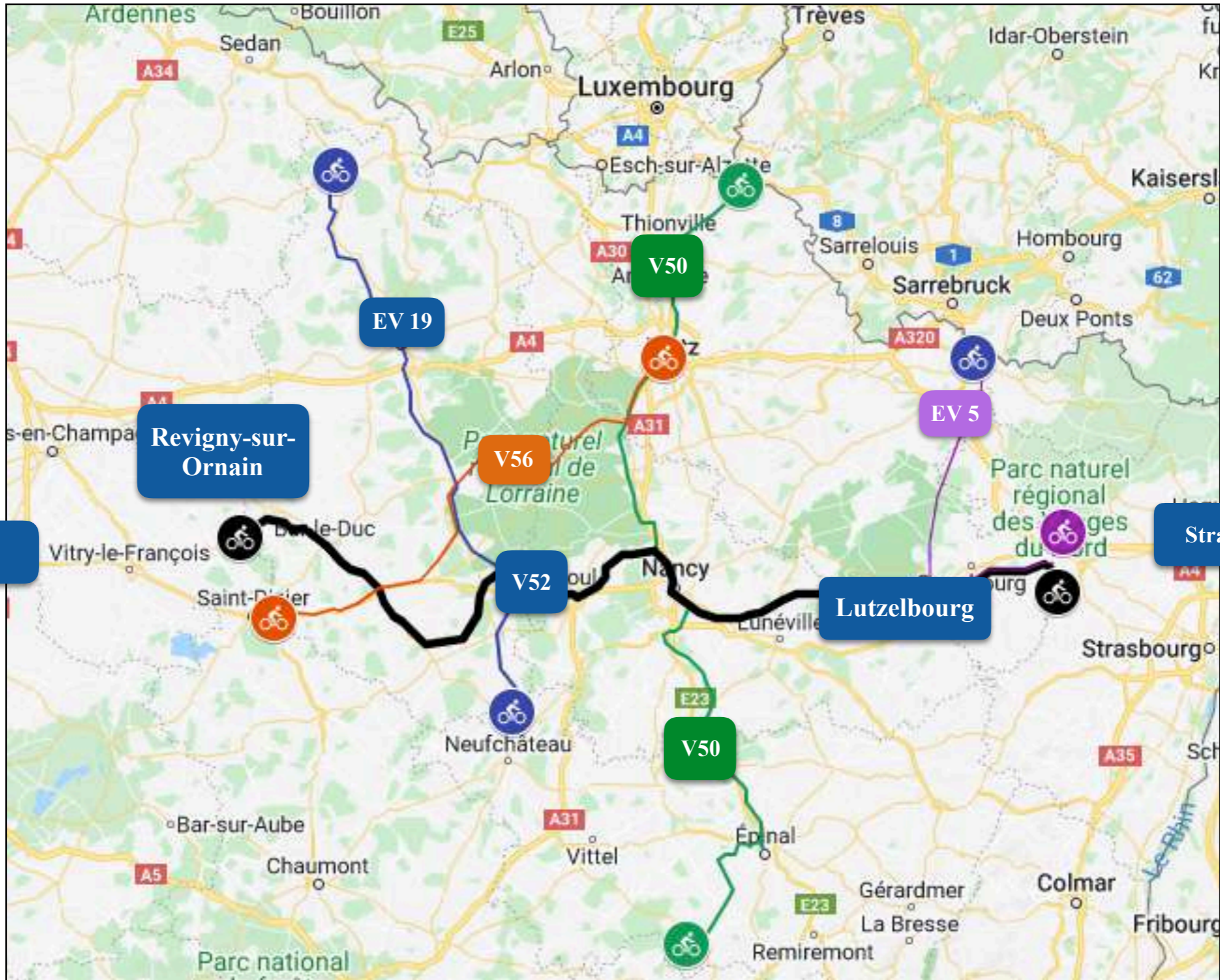






**Carte des Véloroutes en Lorraine**

**V52 canal de la Marne au Rhin de Vitry-le-François à Strasbourg (335 km)  
en Lorraine de Revigny-sur-Ornain à Lutzelbourg (265 km)**



**Vitry-le-François**

**Revigny-sur-Ornain**

**V52**

**Lutzelbourg**

**Strasbourg**





**Télécharger  
la carte**

**Vitry-le-François**

**Fains-Bar-le-Duc**

**51-12 Vitry-Fains** ×

50.99 km  
Distance

--  
Vitesse moyenne

--  
Objectif de temps

Cyclisme sur route  
Type de parcours

Altitude

128 m  
Gain d'altitude

50 m  
Perte d'altitude



Développer

Public : disponible pour tout le monde. [Rendre privé](#)

• [En savoir plus](#)

**trace  
Garmin** Envoyer vers l'appareil **trace  
Openrunner**

**Informations générales**

**Départ** : Vitry-le-François, quai des fontaines  
**Parking** : alentour  
**Arrivée** : Fains-Veel écluse  
**Train + vélo** : Ter  
**Distance** : 51 km  
**Dénivelé +** : 128 m  
**Difficulté** : facile  
**Type de voie** : route  
**Signalétique** : routière  
**Orange sur la carte** : on est sur la route. Prudence  
**Publication** : décembre 2021  
**Trace gpx** : Openrunner/Vitry-le-François/lorvelo  
**Carte** : à télécharger depuis le livret p2

**Villes et villages traversés** :  
 Vitry-le-François gare (km0), Pargny-sur-Saulx (km 20,0), Revigny-sur-Ornain (km 35,0), Bar-le-Duc Fains-Veel (km 51,0),

**Télécharger  
le livret**

**Mon avis de cyclotouriste**

-Une belle randonnée sur une voie verte qui suit d'un bout à l'autre le canal de la Marne au Rhin. On circule dans une vallée relativement large, on ne longe ou on ne croise l'Ornain que de temps en temps. C'est bien dommage car cette rivière est très belle.

-Sur un parcours de 30 km, on rencontre 2 ponts-levis, 30 écluses et 4 ponts-canal (des ouvrages relativement rares) sur les canaux

-la distance permet de faire facilement l'aller-

55-02R Fains Bar-le-Duc Saint-Am... x

30.45 km  
Distance

--  
Vitesse moyenne

--  
Objectif de temps

Cyclisme sur route  
Type de parcours

Altitude

226 m  
Gain d'altitude

155 m  
Perte d'altitude



Développer

Public : disponible pour tout le monde. Rendre privé

En savoir plus

**trace Garmin** Envoyer vers l'appareil **trace Openrunner**



**Télécharger le livret**

**Points d'intérêt sur le parcours**

- Fains-les-Sources : le port de plaisance
- Bar-le-Duc : le château de Marbeaumont, l'église Notre-Dame
- Ligny-en-Barrois : le port de plaisance

**Télécharger la carte**

**Informations générales**

**Départ :** Fains-Veel port de plaisance  
**Parking :** alentour  
**Arrivée :** Saint-Amand-sur-Ornain  
**Distance :** 30 km  
**Dénivelé + :** 226 m  
**Difficulté :** facile  
**Type de voie :** piste en enrobé  
**Voie Verte ou presque :** 95 %  
**Signalétique :** \*\*  
**Publication :** décembre 2021  
**Trace gpx :** Openrunner/Fains/lorvelo  
**Carte :** à télécharger depuis le livret p2

**Villes et villages traversés :**

Fains-Veel (km0), Bar-Le-Duc (km 4,0), Longeville (km 8,0), Tannois (km 11,0), Tronville (km 15,0), Velaines (km 17,0), Ligny en Barrois (km 19,0), Givrauval (km 22,0), Longeaux (km 24,0), Menaucourt (km 25,0), Naix-aux-Forges (km 27,5) et Saint-Amand sur Ornain (km 30,0)



55-05 Saint-Amand Foug

56.22 km  
Distance

Vitesse moyenne

Objectif de temps

Cyclisme sur route  
Type de parcours

Altitude

323 m Gain d'altitude

331 m Perte d'altitude



Développer

Public : disponible pour tout le monde. Rendre privé

trace Garmin

trace Openrunner



**Informations générales**

**Départ :** Saint-Amand-sur-Ornain pont

**Parking :** alentour

**Arrivée :** Foug pont

**Distance :** 56 km

**Dénivelé + :** 323 m

**Difficulté :** parcours exigeant

**Type de voie :** route

**Voie Verte ou presque :** non

**En orange sur la carte :** parcours sur des routes à circulation moyenne.

**En rouge sur la carte :** parcours sur des routes à forte circulation

**Signalétique :** routière

**Publication :** décembre 2021

**Trace gpx :** Openrunner/Saint-Amand/lorvelo

**Carte :** à télécharger depuis le livret p2

**Villes et villages traversés :**

Saint-Amand-sur-Ornain pont (km0), Demange-aux-eaux tunnel (km 10,5), Mauvages (km 24,5), Void (km 36,5), Troussey pont canal (km 44,5), Pagny-sur-Meuse (km 49,0), Foug pont (km 56,0)

Télécharger le livret



**Informations générales**

**Départ :** Foug pont  
**Parking :** alentour  
**Arrivée :** Laneuveville-devant-Nancy pont  
**Distance :** 55 km  
**Dénivelé + :** 395 m  
**Difficulté :** assez long mais plat  
**Type de voie :** piste en enrobé  
**Voie Verte ou presque :** 90%  
**Signalétique :** \*\* mais gpx utile  
**Orange sur la carte :** traversée de Toul, route de Liverdun à Pompey  
**Publication :** décembre 2021  
**Trace gpx :** Openrunner/Foug/lorvelo  
**Carte :** à télécharger depuis le livret p2

**Villes et villages traversés :**

Foug pont (km 0), Toul port (km 7,0), Toul (km 8,0), Toul pont (km 9,0), Gondreville écluse (km 14,0), Villey-Saint-Etienne (km 18,5), Villey Guinguette (km 20,5), Liverdun (km 26,5), Pompey (km 34,0), Custines (km 36,0), Frouard écluse (km 38,0), Champigneulle Passerelle (km 43,0), Malzéville (km 48,0), Nancy port (km 50,0), Jarville (km 52,0) Laneuveville-devant-Nancy (km 55,0)

54-09 Foug-Laneuveville

55.05 km  
Distance

--  
Vitesse moyenne

--  
Objectif de temps

Cyclisme sur route  
Type de parcours

Altitude

395 m  
Gain d'altitude

437 m  
Perte d'altitude

Développer

Public : disponible pour tout le monde. Rendre privé

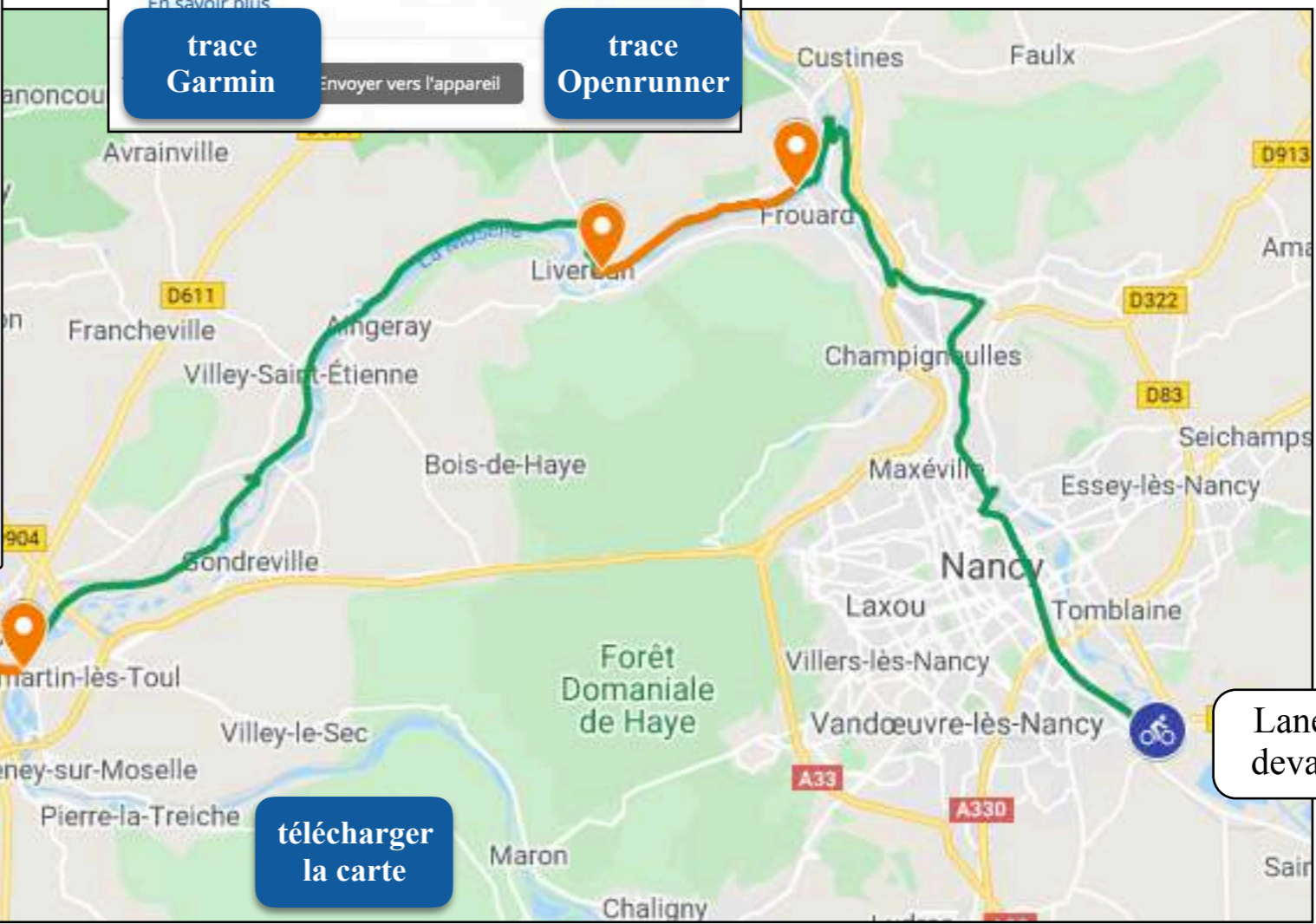
En savoir plus

trace Garmin

Envoyer vers l'appareil

trace Openrunner

**Télécharger le livret**



**télécharger la carte**

Laneuveville-devant-Nancy

54-10 Laneuveville-Maixes

18.08 km  
Distance

Vitesse moyenne

Objectif de temps

Cyclisme sur route  
Type de parcours

Altitude

55 m Gain d'altitude

39 m Perte d'altitude



Développer

Public : disponible pour tout le monde. [Rendre privé](#)

[trace Garmin](#)

[trace Openrunner](#)

### Informations générales

**Départ :** Laneuveville-devant-Nancy pont

**Parking :** alentour

**Arrivée :** Maixe pont

**Distance :** 18 km

**Dénivelé + :** 55 m

**Difficulté :** facile

**Type de voie :** piste brute de correcte à rustique (pour VTC et VTT)

**Voie Verte ou presque :** 90%

**Signalétique :** pas indispensable on suit le canal

**En orange sur la carte :** tout le parcours car le revêtement est rustique

**Publication :** décembre 2021

**Trace gpx :** Openrunner/Laneuveville/lorvelo

**Carte :** à télécharger depuis le livret p2

### Villes et villages traversés :

Laneuveville-devant-Nancy pont (km 0),  
Varangéville (km 7,0), Dombasle-sur-Meurthe (km 10,0),  
Sommerviller (km 12,0), Crévic (km 15,0), Maixe (km 18,0)

**Le canal de la Marne-au-Rhin de  
Laneuveville-devant-Nancy à Maixe  
18 km**

[Télécharger le livret](#)





**Informations générales**

**Départ :** Maixe pont  
**Parking :** alentour  
**Arrivée :** Lagarde port  
**Distance :** 22 km  
**Dénivelé + :** 38 m  
**Difficulté :** facile  
**Type de voie :** piste en enrobé  
**Voie Verte ou presque :** 95%  
**Signalétique :** \*\*  
**Publication :** décembre 2021

**Villes et villages traversés :**

Maixe (km 0), Einville-au-Jard port (km 4,0), Bauzemont écluse (km 7,5), Parroy camping (km 12,5), Mouacourt (km 15,5), Xures (km 18,5), Lagarde (km 22,0),



**Points d'intérêt sur le parcours**

- Maixe
- Einville-au-Jard
- Xures
- Lagarde
- la rivière Sânon

[En savoir plus](#)

[Télécharger le livret](#)



**Mon avis de cyclotouriste**

un beau parcours, entièrement le long du canal et très près de la Marne.  
 Vraiment agréable et très bien aménagé pour les plaisanciers et les résidents des campings.

[un peu d'histoire le canal de la Marne au Rhin](#)

[En savoir plus](#)

[télécharger la carte](#)



**Mon avis de  
cyclotouriste**

un beau parcours, quasiment toujours le long du canal. La dernière réalisation de la Communauté de Communes du Saulnois en fait un parcours entièrement en Voie Verte.



**Informations générales**

**Départ :** Lagarde port  
**Parking :** alentour  
**Arrivée :** Gondrexange pont  
**Distance :** 22 km  
**Dénivelé + :** 147 m  
**Difficulté :** facile  
**Type de voie :** piste en enrobé  
**Voie Verte ou presque :** 95%  
**Signalétique :** \*\*  
**Publication :** décembre 2021  
**Trace gpx :** Openrunner/Lagarde/lorvelo  
**Carte :** à télécharger depuis le livret p2

**Villes et villages traversés :**

Lagarde port (km 0), Maizières-les-Vic écluse (km 4,0), Port Sainte-Marie (km 7,0), Moussey écluse (km 8,0), Réchicourt arboretum (km 11,0), Réchicourt écluse (km 14,0), Gondrexange passerelle (km 20,0), Gondrexange (km 22,0)

**Télécharger la carte**

**Points d'intérêt sur le parcours**

- Lagarde
- Port-Sainte-Marie
- Moussey
- Réchicourt arboretum
- Réchicourt écluse
- le canal des Houillères de la Sarre
- l'étang de Gondrexange

**Télécharger le livret**

57-23 Lagarde-Gondrexange V3 ×

21.77 km    --    --  
 Distance    Vitesse moyenne    Objectif de temps

Cyclisme sur route  
 Type de parcours

Altitude

147 m    113 m  
 Gain d'altitude    Perte d'altitude



Développer

Public : disponible pour tout le monde. [Rendre privé](#)

**trace Garmin**    **trace Openrunner**



**Informations générales**

**Départ :** Gondrexange pont  
**Parking :** alentour  
**Arrivée :** Lutzelbourg pont  
**Distance :** 30 km  
**Dénivelé + :** 268 m  
**Difficulté :** relativement facile  
**Type de voie :** piste en enrobé  
**Voie Verte ou presque :** 95%  
**Signalétique :** \*\*  
**Publication :** décembre 2021  
**Trace gpx :** Openrunner/Gondrexange/  
lorvelo  
**Carte :** à télécharger depuis le livret p2

**Villes et villages traversés :**

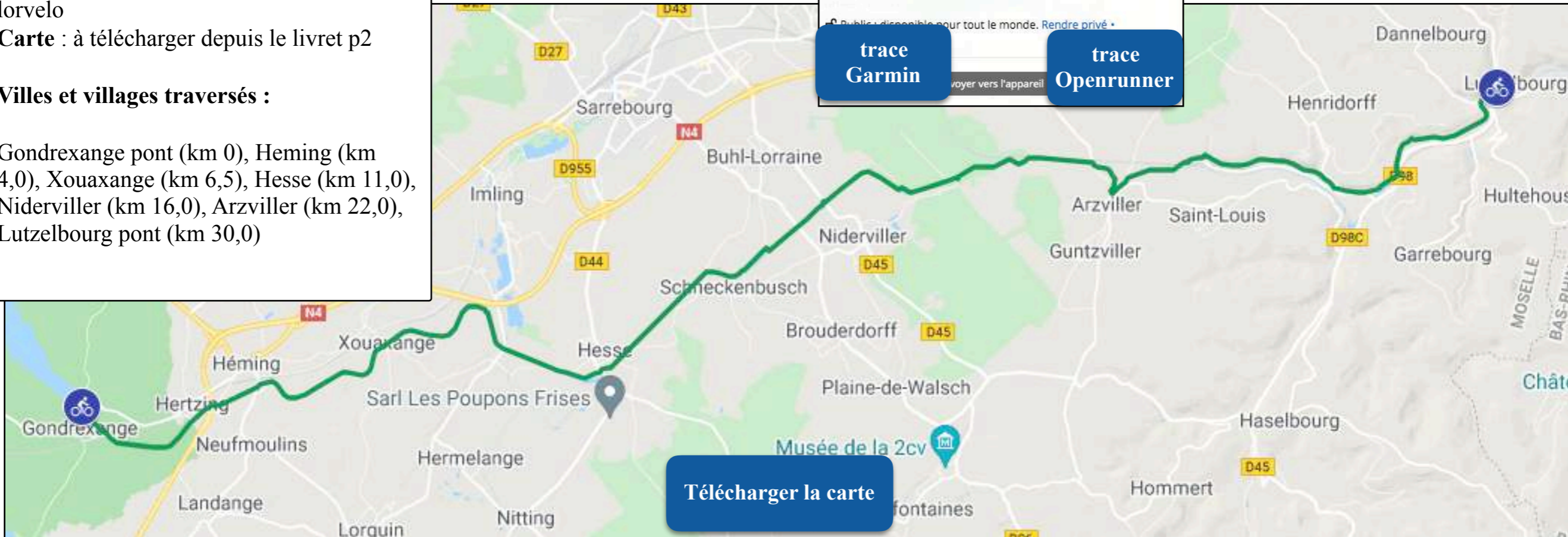
Gondrexange pont (km 0), Heming (km 4,0), Xouaxange (km 6,5), Hesse (km 11,0), Niderviller (km 16,0), Arzviller (km 22,0), Lutzelbourg pont (km 30,0)

**Mon avis de  
cyclotouriste**

un superbe parcours  
avec, en point  
d'orgue, la Vallée des  
Eclusiers, un endroit  
très pittoresque

**Points d'intérêt  
sur le parcours**

- Gondrexange
- Niderviller
- Arzviller (plan incliné)
- la vallée des éclusiers
- Lutzelbourg



Télécharger la carte



Télécharger  
le livret

**Le canal de la Marne-au-Rhin  
de Lutzelbourg à Strasbourg  
54 km**

### Points d'intérêt sur le parcours

- Lutzelbourg
- à proximité le plan incliné de Saint-Louis-Arzviller
- à proximité: Dabo
- Saverne et son château
- Hochfelden : la brasserie
- Schiltigheim
- Strasbourg : le palais de l'Europe
- à proximité : la ville de Strasbourg et ses nombreuses pistes cyclables
- Strasbourg : le confluent avec le Rhin

### Mon avis de cyclotouriste

- une balade très agréable de Lutzelbourg à Saverne, agréable mais moins pittoresque ensuite mais avec un final en apothéose.
- la vue du palais de l'Europe depuis l'autre rive est tout simplement bluffante.
- le confluent avec le Rhin est particulièrement impressionnant
- si l'on dispose d'un peu de temps, la ville de Strasbourg, en vélo, est également très riche en patrimoine;



67-1 et 57-13 Lutzelbourg-Strasb... x

54.37 km  
Distance      Vitesse moyenne      Objectif de temps

Cyclisme sur route  
Type de parcours

Altitude

289 m      360 m  
Ascension totale      Descente totale



Développer

Public : disponible pour tout le monde. Rendre privé •

En savoir plus

trace  
Garmin

Envoyer vers l'appareil

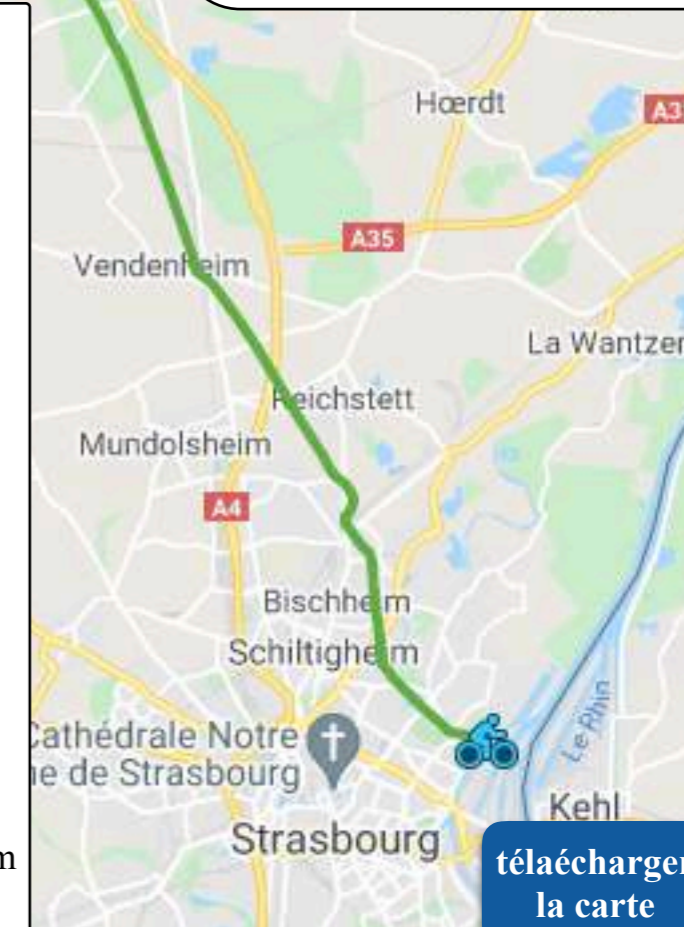
trace  
Openrunner

### Informations générales

**Départ :** Lutzelbourg pont rive droite  
**Parking :** alentour  
**Arrivée :** Strasbourg écluse quai Jacoulot  
**Train + vélo :** Ter  
**Distance :** 54 km  
**Dénivelé + :** 289 m  
**Difficulté :** facile  
**Type de voie :** piste en enrobé  
**Voie Verte ou presque :** 95%  
**Signalétique :** \*\*  
**Publication :** décembre 2021  
**Trace gpx :** Openrunner/Lutzelbourg/lorvelo  
**Carte :** à télécharger depuis le livret p2

### Villes et villages traversés :

Lutzelbourg (km 0), Stambach (km 5,0), Saverne (km 9,5), Steinbourg (km 15,0), Dettwiller-Lupstein (km 19,0), Hochfelden (km 27,0), Waltenheim-sur-Zorn (km 31,5), Brumath forêt (km 38,0), Vendenheim (km 43,0), Reichstett (km 45,5), Souffelweyersheim (km 47,0), Hoenheim (km 49,5), Bischeim (km 50,5), Schiltigheim (km 51,5), Strasbourg palais de l'Europe (km 52,0), Strasbourg écluse du Rhin quai Jacoulot (km 54,0)



télécharger  
la carte