

La V56 dans le Grand Est



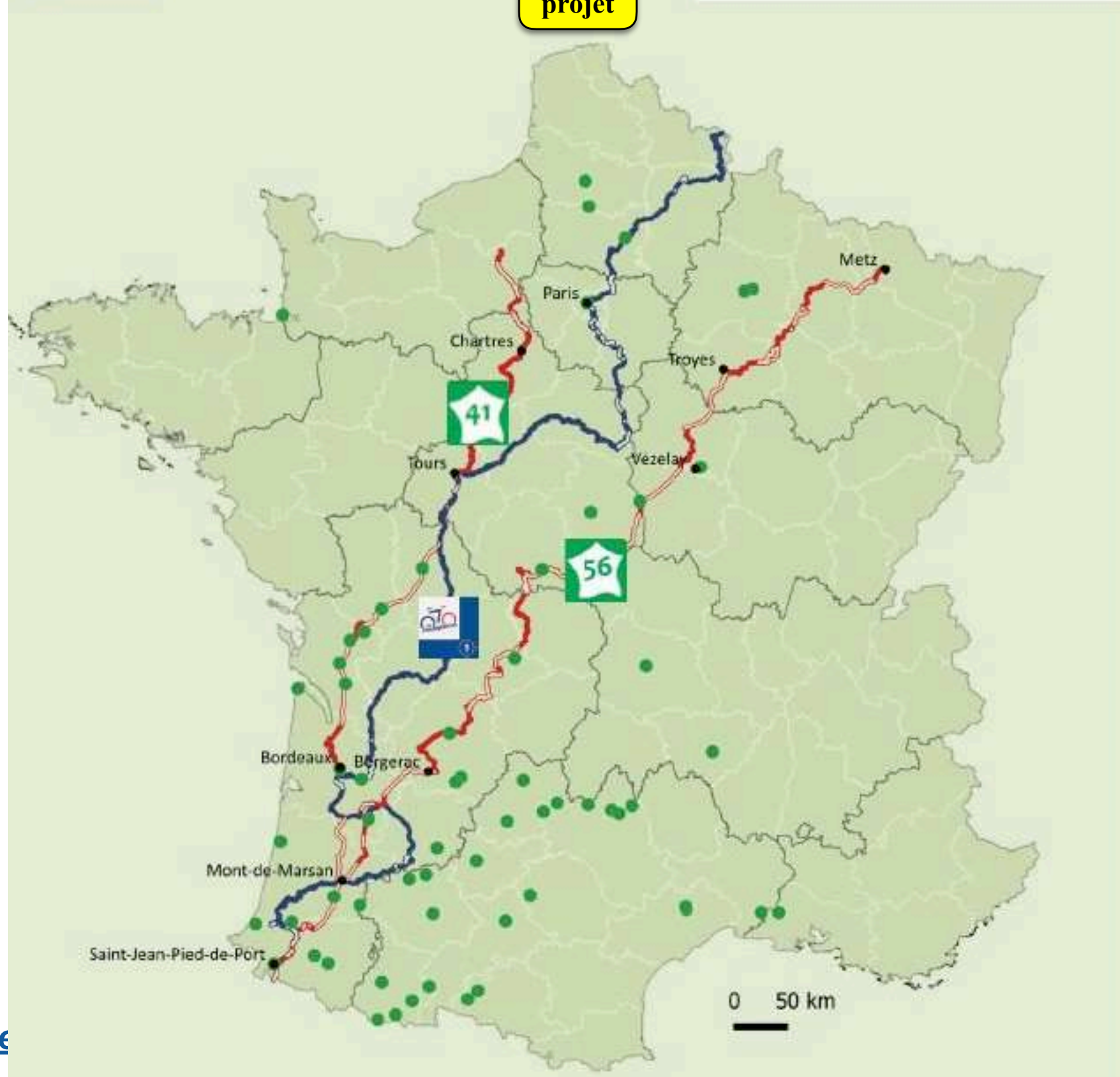
**Itinéraires cyclables
et monuments inscrits au
patrimoine mondial de l'UNESCO
au titre des Chemins de
Saint-Jacques-de-Compostelle
en France**

**en
projet**

	réalisé	non réalisé
EuroVelo		
National		

Sites inscrits au patrimoine mondial de l'UNESCO au titre des Chemins de Saint-Jacques-de-Compostelle en France

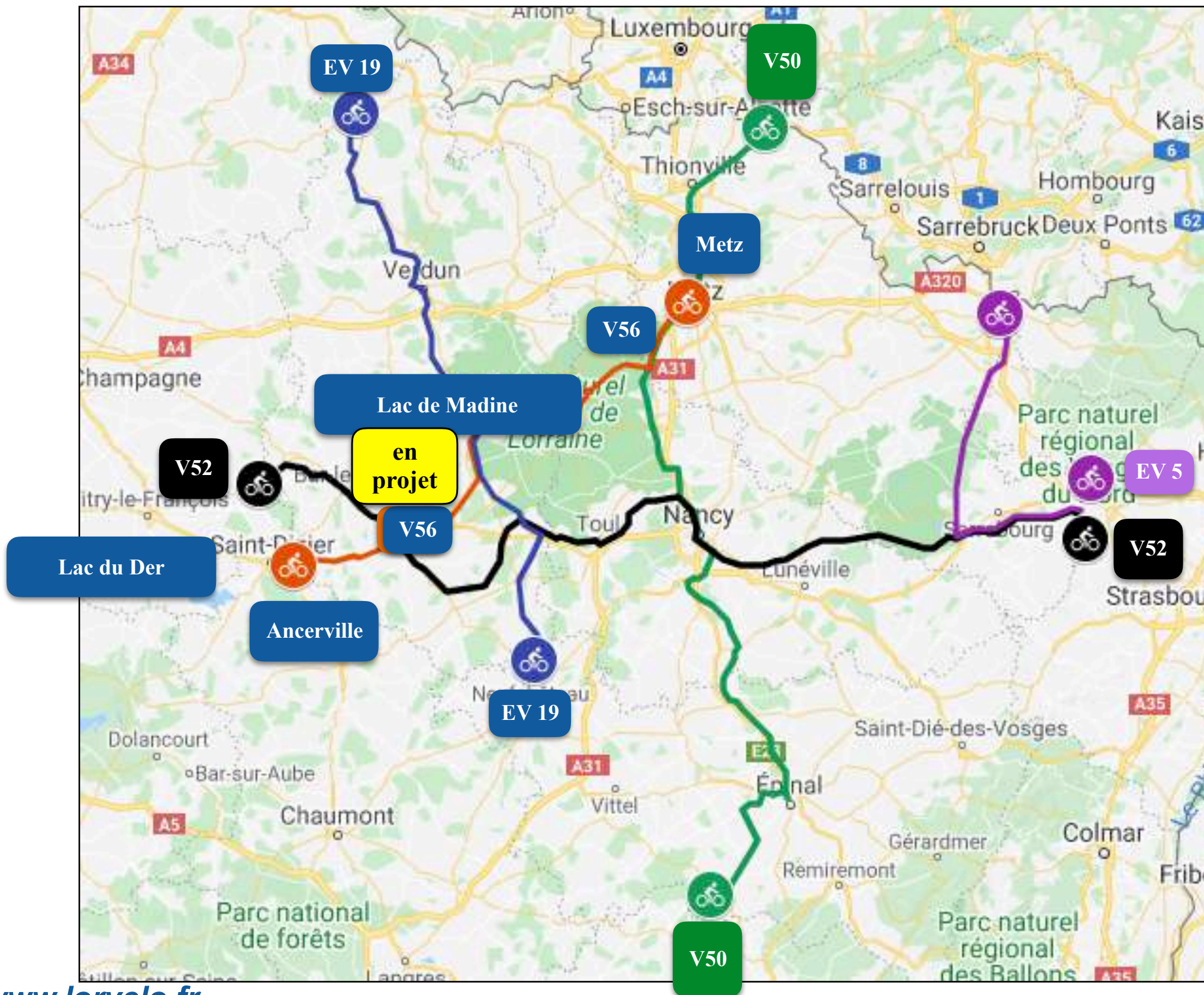
La V56 de Metz à Saint-Jean-Pied-de-Port par Vézelay



Partie de la V56 Compostelle à vélo
Dans le Grand Est la Véloroute des
lacs de Metz à Troyes
en Lorraine de Metz à Ancerville

4 parcours :
- de Metz au lac de Madine
- du lac de Madine au lac du Der
- du lac du Der aux lacs de la
forêt d'Orient
- des lacs à Troyes





Points d'intérêt sur le parcours

- Madine-Heudicourt : zone de loisirs, base nautique, camping, centre équestre
- Madine-Nonsard : le port, le golf, la future Maison de la Promenade
- Butte de Montsec : le monument américain

**télécharger
la carte**

**en
projet**

**Lac de
Madine**

57-60 Metz-Madine V56

52.71 km
Distance

-- Vitesse moyenne -- Objectif de temps

Cyclisme sur route
Type de parcours

Altitude

316 m Ascension totale 260 m Descente totale



Développer

Privé : disponible pour vous uniquement. Rendre public

En savoir plus

★ Envoyer vers l'appareil

Informations générales

Départ : Nonsard port
Parking : plusieurs
Arrivée : Nonsard port
Distance : 22 km
Dénivelé + : 196 m
Difficulté : facile sauf la montée de la butte de Montsec
Type de voie : de piste en enrobé à sentier rustique : VTC ou VTT
Voie Verte ou presque : 129 km / 22 km
Signalétique : **
Rouge sur la carte : montée de la butte Montsec + tronçon sur la route : 3 km
Publication : décembre 2021
Trace gpx : Openrunner/Rémilly/lorvelo
Carte : à télécharger depuis le livret p2

Villes et villages traversés :

Metz (km 0), Longeville-les-Metz (km 3,0), moulins-les-Metz (km 6,0), jouy-aux-Arches (km 13,0), Corny-sur-Moselle (km 16,5), Novéant-sur-Moselle (km 18,5), Arnaville (km 21,0), Bayonville-sur-Mad (km 24,0), Rembercourt-sur-Mad (km 33,0), Jaulny (km 40,0), Thiaucourt (km 43,5), Bouillonville (km 46,0), Pannes (km 49,5), Nonsard (km 53,0)

Mon avis de cyclotouriste

- une balade très agréable, en pleine nature,
- avec une première partie animée à Madine-Heudicourt et Madine-Nonsard et un tronçon plus paisible jusqu'à Montsec,
- la butte de Montsec : une ascension réservée aux cyclistes entraînés (pente + revêtement de mauvaise qualité).
- après la D119, un parcours de nouveau très sympa, souvent tout près du lac.

Points d'intérêt sur le parcours

- Madine-Heudicourt : zone de loisirs, base nautique, camping, centre équestre
- Madine-Nonsard : le port, le golf, la future Maison de la Promenade
- Butte de Montsec : le monument américain

55-01 Tour du lac de Madine Non... x

23.84 km
Distance

--
Vitesse moyenne

--
Objectif de temps

Cyclisme sur route
Type de parcours

Altitude

196 m 198 m
Ascension totale Descente totale



Développer

Public : disponible pour tout le monde. Rendre privé

En savoir plus

trace Garmin envoyer vers l'appareil

trace Openrunner



télécharger la carte

livret lorvelo

Informations générales

Départ : Nonsard port
Parking : plusieurs
Arrivée : Nonsard port
Distance : 22 km
Dénivelé + : 196 m
Difficulté : facile sauf la montée de la butte de Montsec
Type de voie : de piste en enrobé à sentier rustique : VTC ou VTT
Voie Verte ou presque : 129 km / 22 km
Signalétique : **
Rouge sur la carte : montée de la butte Montsec + tronçon sur la route : 3 km
Publication : décembre 2021
Trace gpx : Openrunner/Rémilly/lorvelo
Carte : à télécharger depuis le livret p2

Villes et villages traversés :

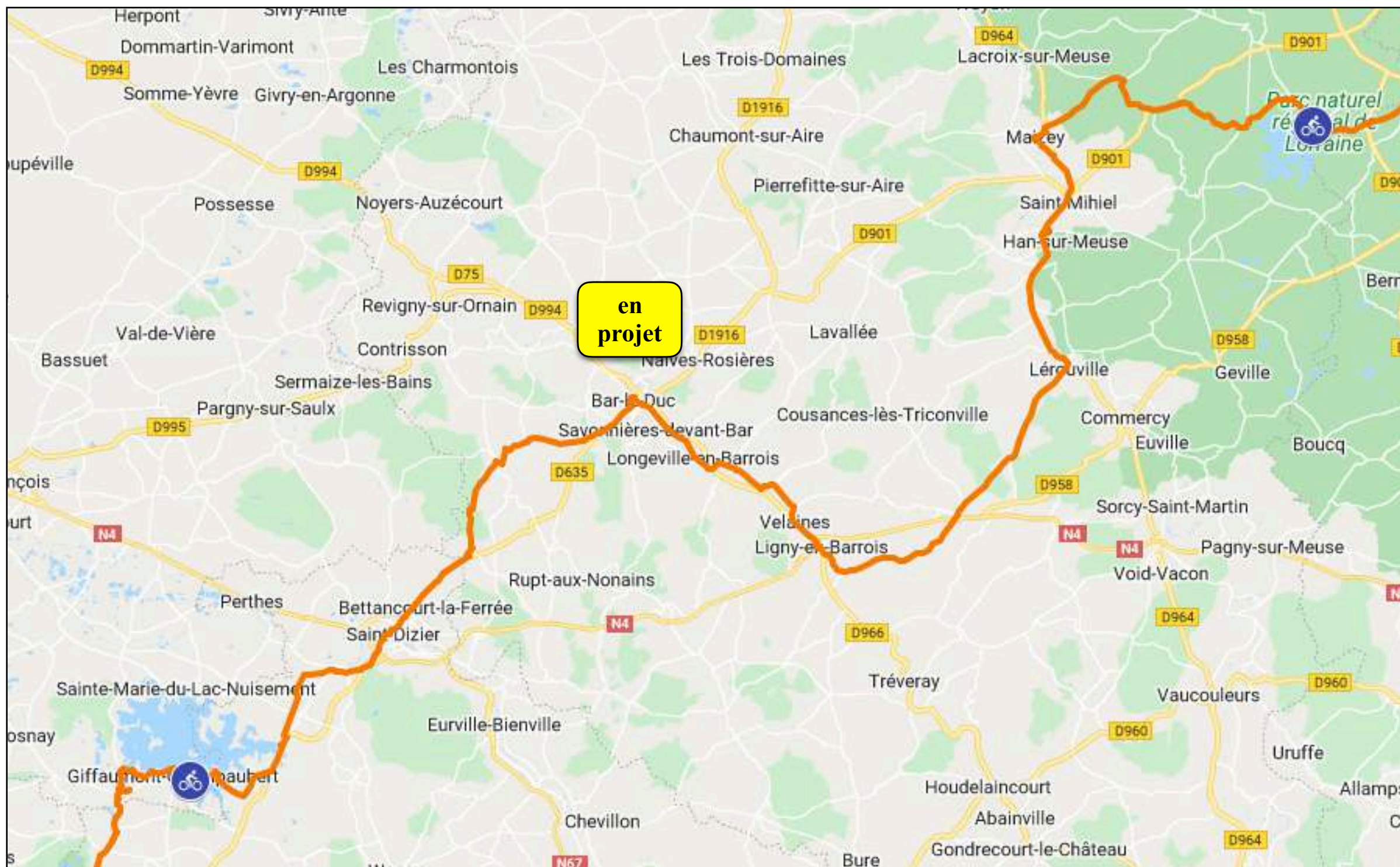
Madine Nonsard (km 0), Montsec (km 6,0), Butte de Montsec (km 8,5), croisement D 119 (km 12,5), Madine Heudicourt (km 21,0), Madine Nonsard (km 24,0)

sur le parcours de la voie verte (29km), on franchit 4 ponts-canal (canaux?), deux pont-levis et on longe 30 écluses soit une au km.

télécharger le livret

Mon avis de cyclotouriste

- une balade très agréable, en pleine nature,
- avec une première partie animée à Madine-Heudicourt et Madine-Nonsard et un tronçon plus paisible jusqu'à Montsec,
- la butte de Montsec : une ascension réservée aux cyclistes entraînés (pente + revêtement de mauvaise qualité).
- après la D119, un parcours de nouveau très sympa, souvent tout près du lac.



télécharger
le livret

Télécharger
la carte



Informations générales

Départ : Eclaron place
Parking : alentour
Arrivée : Eclaron place
Distance : 39 km
Dénivelé + : 106 m
Difficulté : facile
Type de voie : piste en enrobé, route
Voie Verte ou presque : 34 km / 39 km
Signalisation : *
Orange sur la carte : 5 km de route au départ
Publication : décembre 2021
Trace gpx : Openrunner/Humbécourt/lorvelo
Carte : à télécharger depuis le livret p2

Villes et villages traversés :

Eclaron (km 0), Canal d'Amenée-passerelle (km 1,0), Sources du lac (km 4,0), Braucourt (km 6,0), Giffaumont-Champaubert (km 14,0), Station Nautique (km 15,0), Chantecoq (km 19,0), Larzicourt (km 24,0), Sainte-Marie-du-Lac Nuisement (km 29,0), Cornée du Lac (km 32,0), Nemours (km 34,0), Canal d'Amenée-passerelle (km 38,0), Eclaron (km 39,0)

Un peu d'histoire

le lac du Der-Chantecoq ou lac du Der a été construit dans les années 1960-1970, pour protéger Paris des inondations. Il a pour but de renforcer le débit de la Marne en étiage et d'atténuer l'ampleur des crues.

A l'époque, trois villages ont été sacrifiés : Chalmpaubert-aux-bois, Chantecoq et Nuisement-aux-bois, soit 180 habitants. Le lac du Der est le 2ème plus grand lac artificiel d'Europe (4 800 ha, 77km de rives).

A l'automne, les grues cendrées font étape au Der, sur la route qui les conduit d'Europe du Nord en Espagne. 2014 a connu un record de fréquentation, avec 206 000 volatiles recensés.

Le lac et ses abords abritent 40 espèces de mammifères, 45 variétés de libellules, 20 sortes d'amphibiens et 300 espèces d'oiseau : un paradis pour la LPO (Ligue de Protection des Oiseaux), installée à Chantecoq.

52-01 Lac du Der

39.14 km
Distance

Vitesse moyenne

Objectif de temps

Cyclisme sur route

Type de parcours

Altitude

106 m Gain d'altitude

108 m Perte d'altitude



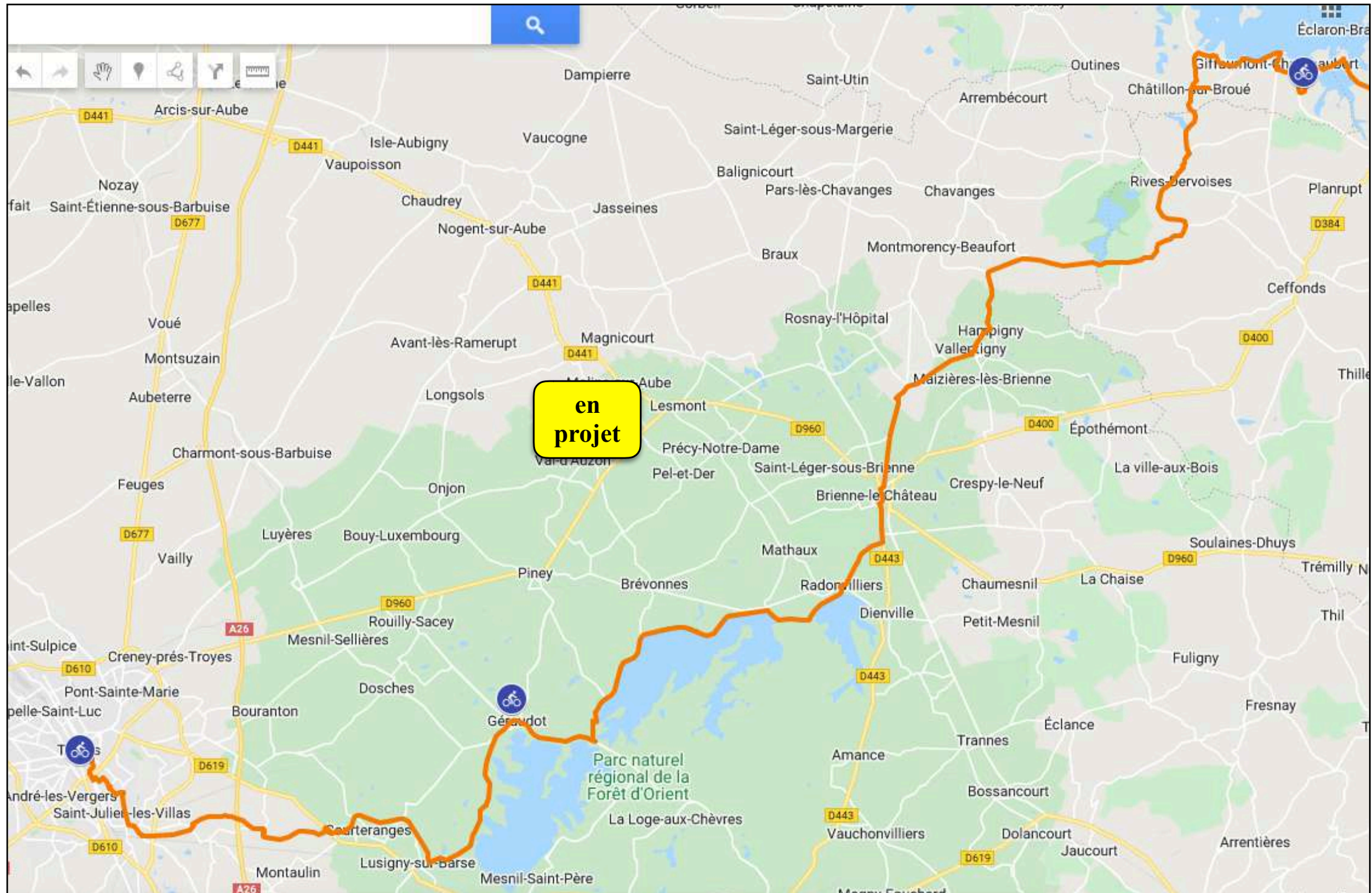
Développer

Public : disponible pour tout le monde. Rendre privé

En savoir plus

trace Garmin

trace Openrunner



Points d'intérêt sur le parcours

-la ville de Troyes
-le lac d'Orient
-Géraudot

Informations générales

Départ 1 : Troyes gare (48,29598 - 4,06537)

Départ 2 : Saint-Julien canal (48,26471-4,11026)

Arrivée : Géraudot (48,30871 - 4,32277)

Longueur : 58 km AR
(Googlemap+-0,25km), 45 km depuis Saint-Julien.

Difficulté : aucune

Sécurité : aucun problème sur la piste, vigilance de la gare au pont de Vesle.

Fléchage : satisfaisant sur la piste, difficile avant.

Villes et villages traversés:

Troyes gare(km0), Saint-Julien canal (km6,5), Menois (km8,5), Courteranges (km16,5), Lusigny-sur-Barse (km21,0), Géraudot (km29,0)



télécharger le livret

Mon avis de cyclotourisme

un superbe parcours depuis la très belle ville de Troyes.
Il est ensuite relativement difficile de trouver le départ depuis le centre de la ville.
Heureusement la suite est très agréable, avec le lac d'Orient en final.

Un peu d'histoire

-en savoir plus sur Troyes
-en savoir plus sur le lac d'Orient
-en savoir plus sur les lacs d'Amande et du Temple

En savoir plus

(Accès à un livret avec carte, photos et textes)

En savoir plus

(Accès à un livret avec carte, photos et textes)

En savoir plus

(Accès à un livret avec carte, photos et textes)