

Canal de la Champagne à la Bourgogne de Vitry-le-François à Maxilly-sur-Saône



Canal entre Champagne et Bourgogne
230 km

un peu d'histoire

le canal de la Marne à la Saône, long de 225 kma été ouvert en 1907. Sa construction avait débuté en 1880. Il relie Vitry-le-François à Maxilly-sur-Saône

Il traverse 3 régions : la Champagne-Ardenne, la Lorraine sur quelques kilomètres et la Bourgogne.

Il a été rebaptisé « canal entre Champagne et Bourgogne » du nom de deux régions viticoles célèbres pour en faciliter la promotion.



Télécharger la carte

Maxilly-sur-Saône

Informations générales

Départ : Vitry-le-François gare
Arrivée : Saint-Dizier gare
Distance : 29 km
Difficulté : aucune
Sécurité : aucun problème sur la piste
Signalétique : satisfaisant

Villes, villages et sites traversés:

Vitry-le-François gare (km 0), Frignicourt (km 2,0), Luxémont (km 5,5), Ecriennes (km 8,0), Orconte (km 12,5), Les Petites Bruyères (km 14,5), Perthes-Sapignicourt (km 19,5), La Garenne (km 22,0), Hallignicourt (km 23,5), Saint-Dizier (km 29,0)

Télécharger
le livret

Canal entre Champagne et Bourgogne
Vitry-le-François Saint-Dizier
29 km

Mon avis de cyclotouriste

un parcours agréable le long du canal, un revêtement correct et un fléchage sans problème.
 Pas de site remarquable sur cette balade, sauf peut-être la Base Aérienne 113 en arrivant à Saint-Dizier. Sur le parcours, on voit et on entend les Rafales en manoeuvre.
 On termine par l'emblème MIKO, sur l'ancien site de production, transformé en cinéma.

Télécharger
la carte



51-10 Vitry-le-François Saint-Dizier

29.47 km Distance 40 m Gain d'altitude 0 m Perte d'altitude

Altitude Calculateur d'allure

Développer

Type de parcours

Privé : disponible pour vous uniquement Rendre public

En savoir plus

Télécharger la trace gpx

Ignorer Enregistrer le parcours

Points d'intérêt sur le parcours

- la ville de Vitry-le-François
- le canal entre Champagne et Bourgogne
- la ville de Saint-Dizier

52-02 Saint-Dizier Joinville ✓ x

33.26 km Distance 72 m Gain d'altitude 30 m Perte d'altitude

Altitude Calculateur d'allure



Développer

Type de parcours
Cyclisme sur route

Privé : disponible pour vous uniquement. [Rendre public](#)

En savoir plus

Ignorer Enregistrer le nom

Télécharger la trace gpx

Informations générales

Départ : Saint-Dizier gare
Arrivée : Joinville port
Distance : 33 km
% Voie Verte : 95%
Fait partie de : canal Entre Champagne et Bourgogne
En amont : Vitry-le-François - Saint-Dizier
En aval : Joinville-Chaumont
Revêtement : enrobé lisse
Difficulté : faible
Sécurité : pas de problème
Signalétique : bien

Villes ou villages traversés :
 Saint-Dizier gare (km0), Marnaval (km 4,0), Gué (km 6,0), Chamouilley (km 9,5), Eurville (km 12,0), Bienville (km 13,5), Bayard (km 17,0), Chevillon (km 21,5), Curel (km 25,0), Bussy (km 30,0), Joinville (km 33,0)

Télécharger le livret

Mon avis de cyclotouriste

une balade agréable, complètement à l'écart de la circulation, au bord du canal et tout près de la Marne. Pour ceux qui, comme moi, aiment rouler au bord de l'eau, tout en cotoyant des zones d'activité industrielles.

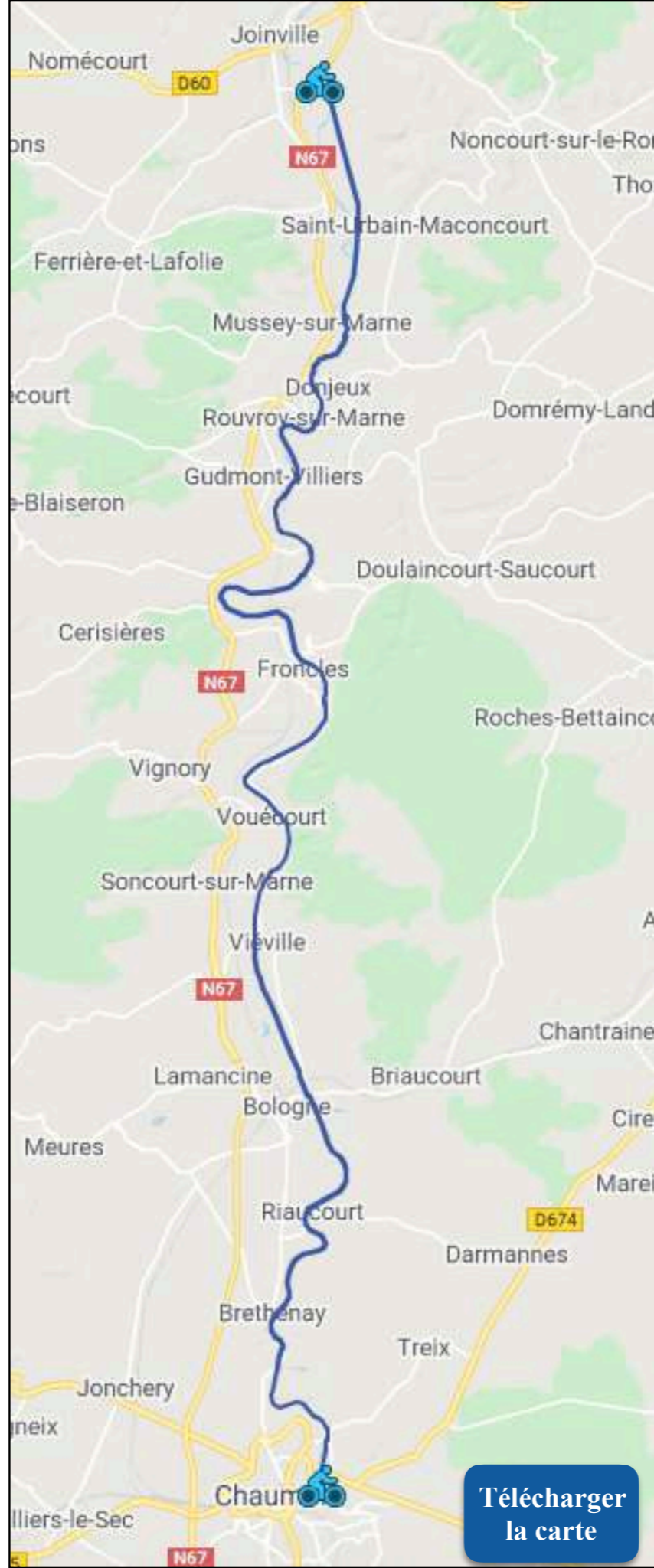
- Points d'intérêt sur le parcours**
- Saint-Dizier
 - le canal entre Champagne et Bourgogne
 - la vallée de la Marne
 - des usines métallurgiques
 - Joinville

Télécharger la carte



Points d'intérêt sur le parcours

- Joinville
- la vallée de la Marne
- les nombreux terrains de camping entre la Marne et le canal
- de belles haltes nautique
- Condes, son tunnel, son pont canal.
- Chaumont



Canal entre Champagne et Bourgogne de Joinville à Chaumont 49 km

Mon avis de cyclotouriste

un beau parcours, entièrement le long du canal et très près de la Marne.

Vraiment agréable et très bien aménagé pour les plaisanciers et les résidents des campings.

Informations générales

Départ : Joinville port

Arrivée : Chaumont port de la Maladière

Distance : 49 km

Voie Verte : 95%

Fait partie du : canal entre Champagne et Bourgogne

En amont : Saint-Dizier-Joinville

En aval : Chaumont-Langres

Revêtement : enrobé lisse

Difficulté : voir trace gpx

Sécurité : pas de problème,

Signalétique : bien

Villes ou villages traversés :

Joinville port (km0), Saint-Urbain (km 5,0), Mussey-sur-Marne (km 8,0), Donjeux (km 10,0), Rouvrois-sur-Marne (km 11,0), Gudmont-Villiers (km 13,0), Villiers-sur-Marne (km 16,0), Froncles (km 22,0), Vouécourt (km 27,5), Viéville (km 31,0), Bologne (km 35,5), Riaucourt (km 39,0), Brethenay (km 42,5), Condes (km 46,0), Chaumont port de la Maladière (km 49,0)

0-Chaumont-Langres

40.05 km
Distance

--
Vitesse moyenne

--
Objectif de temps

Cyclisme sur route
Type de parcours

Altitude

341 m Gain d'altitude

263 m Perte d'altitude

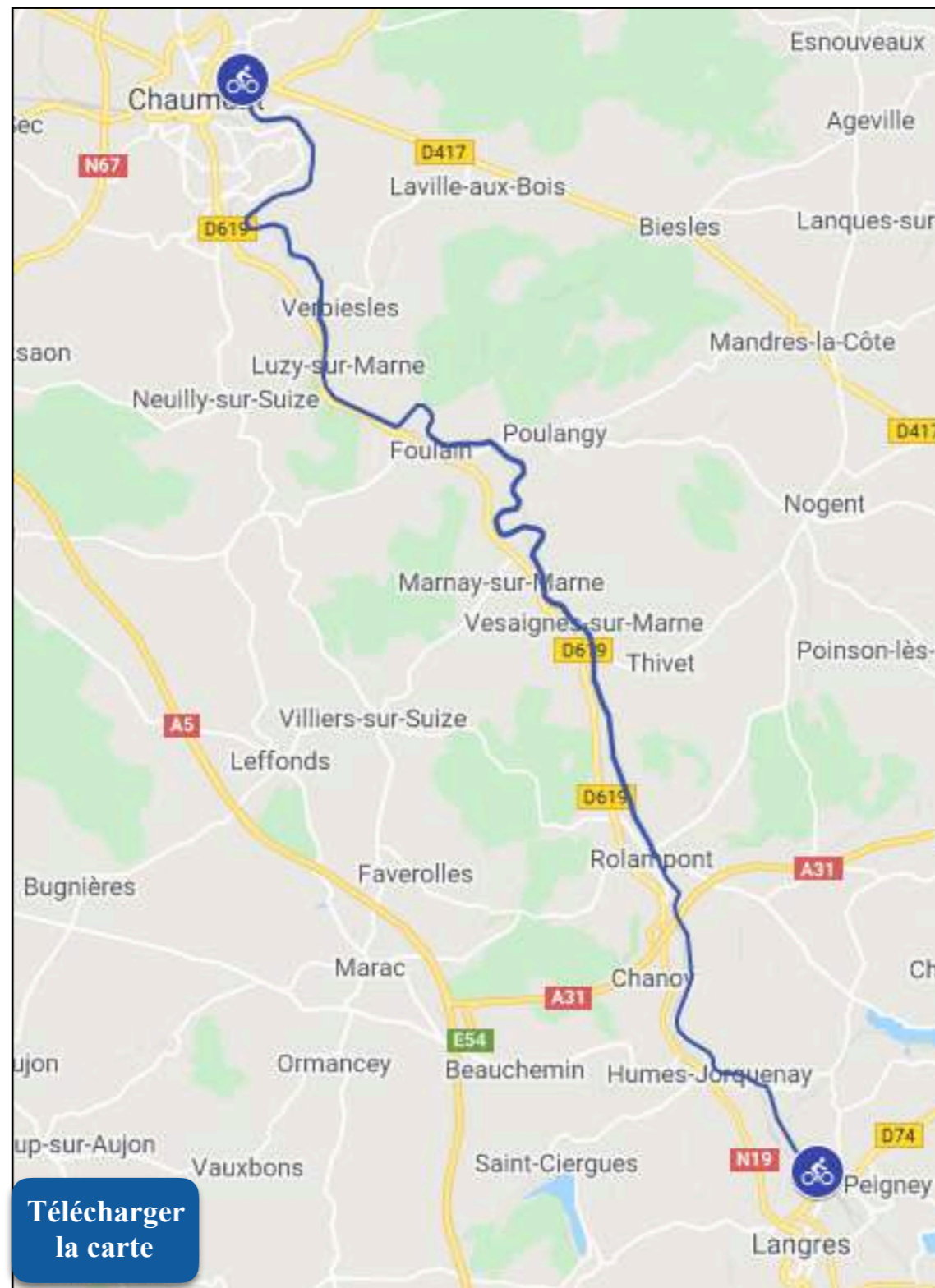
Développer

Privé : disponible pour vous uniquement. Rendre public

En savoir plus

Télécharger la trace gpx

Envoyer vers l'appareil



Télécharger la carte

Télécharger le livret

Informations générales

Départ 1: Chaumont port
Arrivée : Langres port
Distance : 40 km
Difficulté : aucune
Sécurité : aucun problème sur la piste
Signalétique : excellent
Revêtement : bon

Villes, villages et sites traversés :
 Chaumont port (km 0), Choignes (km 2,0), Chamaranthes (km 5,0), Verbiesles (km 9,0), Luzy-sur-Marne (km 10,0), Foulain (km 15,0), Vesaignes-sur-Marne (km 24,0), Rolampont (km 30,0), Langres port (km 40,0)

Points d'intérêt sur le parcours

- Chaumont
- le pont levant de Luzy-sur-Marne
- Langres

Mon avis de cyclotouriste

un parcours tranquille en permanence le long du canal entre Champagne et Bourgogne, un bon revêtement, une bonne signalisation et du beau temps ce jour-là.
 Que demander de plus?



Points d'intérêt sur le parcours

- Heuilley-Cotton
- le tunnel de Balesmes
- le lac de Vingeanne
- le Pont Canal de Bise l'Assaut
- Percey-le-Grand



Canal entre Champagne et Bourgogne de Langres à Percey-le-Grand 40 km

Informations générales

Départ : Langres port

Arrivée : Percey-le-Grand écluse

Distance : 40 km

Voie Verte : 95%

Revêtement : enrobé lisse, mais dégradé à certains endroits

Difficulté : faible

Sécurité : attention sur la route de Langres à Heuilley-Cotton

Signalétique : bien

Villes ou villages traversés :

Langres (km 0), Heuilley-Cotton écluse (km 16,0), Villegusien-le-lac (km 21,0), Piepape (km 23,0), Dommarien (km 27,5), Choilley (km 30,0), Dardenay (km 31,5), Cusey (km 35,5), Percey-le-Grand (km 40,0),

Télécharger le livret

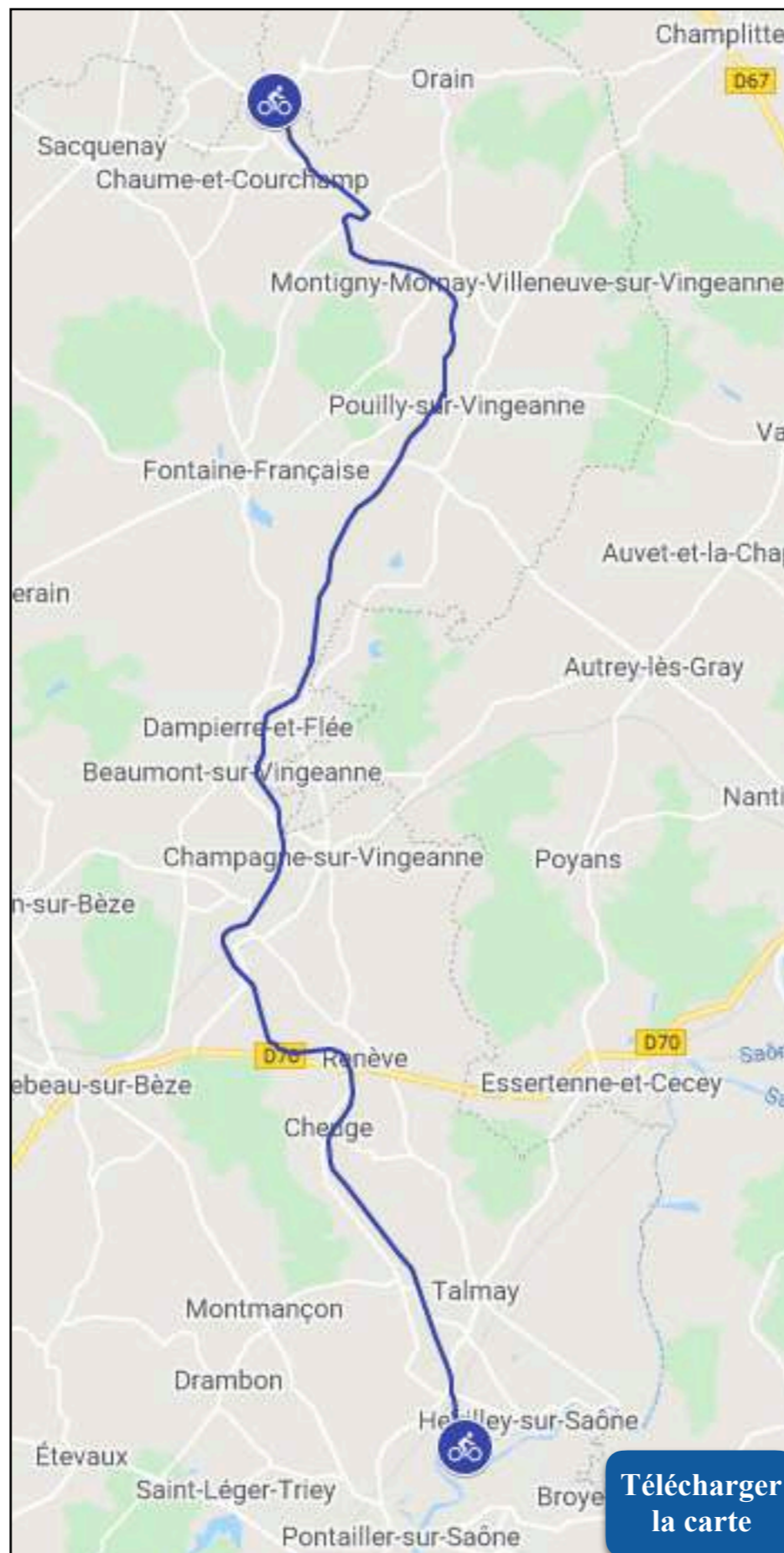
Mon avis de cyclotouriste

un beau parcours, entièrement le long du canal à partir de Heuilley-Cotton mais auparavant on est sur la route depuis La gris, car le canal passe dans un tunnel.

Attention, le revêtement est parfois rustique. Faisable en VTC, mais préférable en VTT.

Points d'intérêt sur le parcours

- la Vingeanne
- Saint-Seine-sur-Vingeanne
- Fontaine-Française (à 3 km)
- le château de Rosières (à 3 km)
- le viaduc d'Oisilly
- le pont-levis de Cheuge
- Maxilly-sur-Saône
- le confluent avec la Saône
- l'arrivée sur la Voie Bleue reliant Talmay à Auxonne.



Télécharger la carte

Canal entre Champagne et Bourgogne de Percey-le-Grand à Maxilly/Saône 40 km

Informations générales

Départ : Percey pont

Arrivée : Maxilly-sur-Saône confluent

Distance : 40 km

Difficulté : aucune

Sécurité : aucun problème sur la piste,

Signalétique : bon, sauf au départ

Villes et villages traversés:

Heuilley Courchamp pont (km0), La Romagne (km2,0), Saint-Maurice-sur-Vingeanne (km3,5), Lavilleneuve (km6,5), Pouilly-sur-Vingeanne (km9,5), Saint-Seine-sur-Vingeanne (km11,0), Fontenelle (km14,0), Lacey-sur-Vingeanne (km16,5), Dampierre et Flée (km19,0), Beaumont-sur-Vingeanne (km20,0), Blagny-sur-Vingeanne (km23,5), Oisille (km25,5), Cheuges (km 32,0), Saint-Sauveur (km 36,0), Maxilly-sur-Saône (km 38,5), Maxilly-sur-Saône confluent (km 40,0)

Télécharger le livret

Mon avis de cyclotouriste

un parcours tranquille sur le chemin de halage du canal entre Champagne et Bourgogne. Des sites intéressants : Fontaine Française, le château de Rosières, le viaduc de Oisilly, le pont levis de Cheuge, le confluent avec la Saône rendent cette balade très agréable. Au confluent, on rejoint la Voie Bleue reliant Talmay à Auxonne.