

La Véloroute de la Saône



de Vioménil source de la Saône (88)

à Lyon confluence avec le Rhône (69)

455 km

**de Vioménil à Lyon
sur les rives de la Saône
455 km**

**de Vioménil à Corre
sur les rives de la Saône
47 km**

**de Corre à Saint-Jean-de-Losne
sur les rives de la Saône
182 km**

**de Saint-Jean-de-Losne
à Verdun-sur-le-Doubs
43 km**

**de Verdun-sur-le-Doubs
à Chalon-sur-saône
28 km**

**Chalon-sur-Saône-Tournus
30 km**

**Tournus-Macon
33 km**

**de Mâcon à Lyon
sur les rives de la Saône
92 km**

de Vioménil à Corre sur les rives de la Saône



[accéder au livret](#)

[accéder à la carte](#)

de Vioménil à Corre
sur les rives de la Saône
47 km

Points d'intérêt sur le parcours

- la source de la Saône à Vioménil
- Darney
- Monthureux-sur-Saône
- Corre

Mon avis de cyclotouriste

un parcours de liaison qui relie la source de la Saône à la Véloroute Charles le Téméraire à Corre. On emprunte des routes relativement calmes. Prudence tout de même.

Informations générales

Départ : Vioménil source (48,09212 - 6,17991)

Arrivée : Corre marina (47,91772 - 6,99518)

Longueur : 47 km (Googlemap+-0,25km)

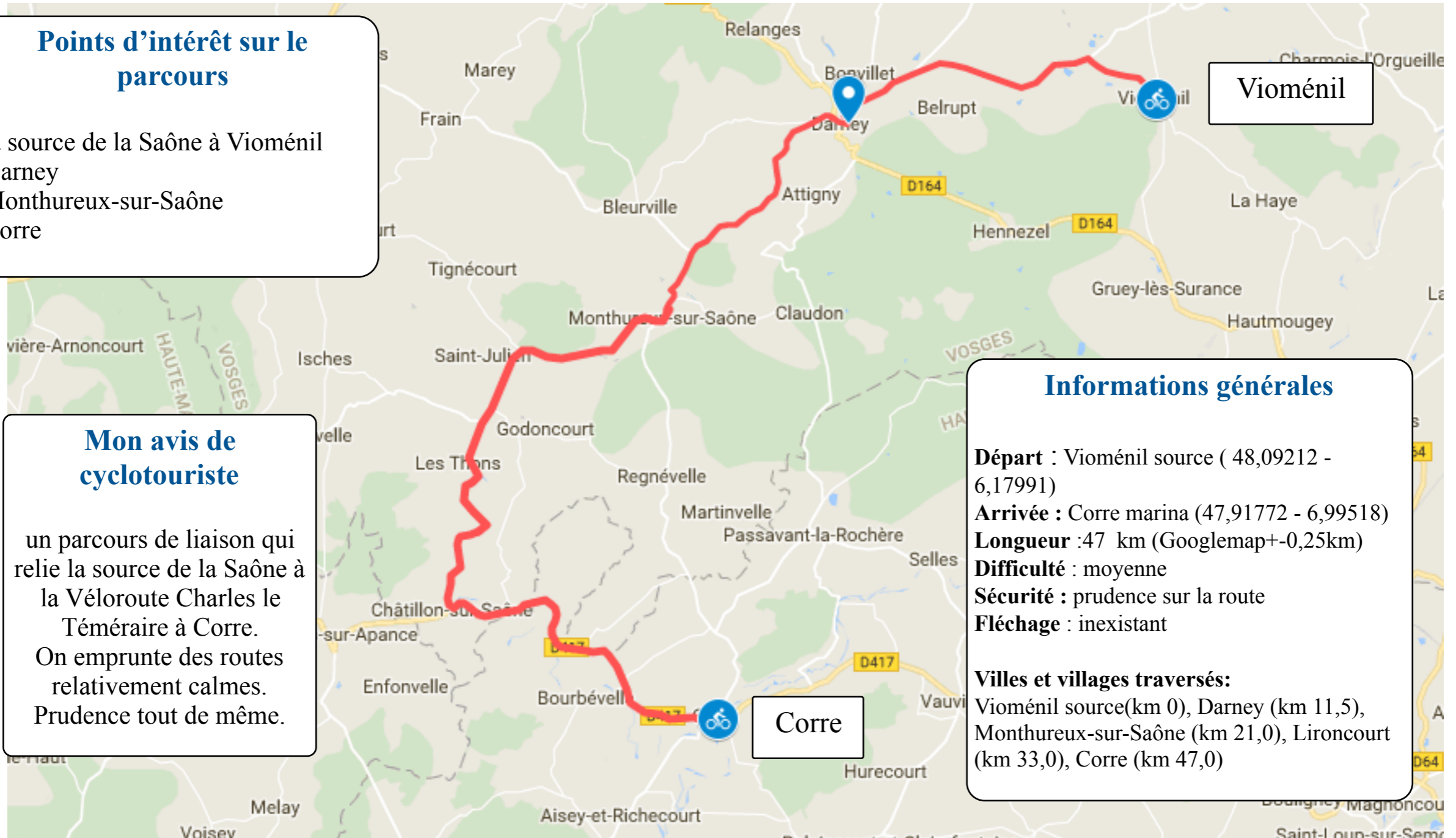
Difficulté : moyenne

Sécurité : prudence sur la route

Fléchage : inexistant

Villes et villages traversés:

Vioménil source(km 0), Darney (km 11,5), Monthureux-sur-Saône (km 21,0), Lironcourt (km 33,0), Corre (km 47,0)



de Corre à Saint-Jean-de-Losne sur les rives de la Saône



[accéder au livret](#)

[accéder à la carte](#)

de Corre (70) à Saint-Jean-de-Losne (21)

sur les rives de la Saône

182 km

Points d'intérêt sur le parcours

- Corre
- Port-sur-Saône
- le tunnel de Saint-Albin
- Ray-sur-Saône
- le tunnel de Savoyeux
- Rigny
- Gray
- Talmay
- Maxilly-sur-Saône
- Auxonne
- Saint-Jean-de-Losne

Informations générales

Départ : Corre marina (47,94651 - 5,99468)
Arrivée : Saint-Jean-de-Losne pont (47,10133 - 5,26313)

Longueur : km (Googlemap+-0,25km)

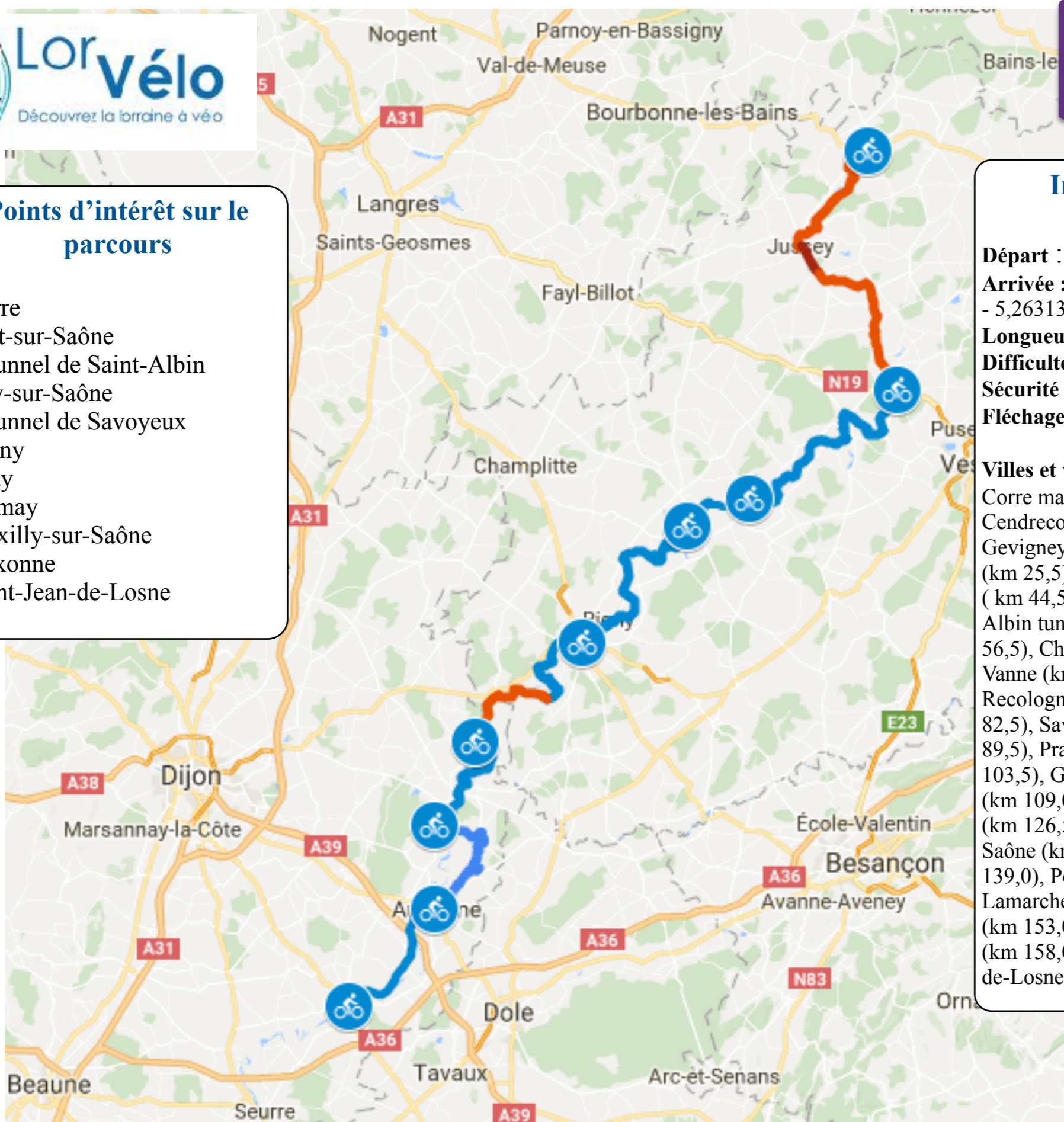
Difficulté : aucune

Sécurité : aucun problème sur la piste,

Fléchage : bon, sauf au départ

Villes et villages traversés:

Corre marina (km 0), Ormoy(km 4,5), Cendrecourt (km 12,0), Jussey (km 16,0), Gevigney et Mercey (km 19,5), Fouchecourt (km 25,5), Port-sur-Saône(km 38,5), Chemilly (km 44,5), Scey-sur-Saône (km 50,0), Saint-Albin tunnel (km 53,5), Rupt-sur-Saône (km 56,5), Chantes (km 57,5), Soing (km 66,0), Vanne (km 70,5), Ray-sur-Saône (km 73,0), Recologne (km 78,0), Savoyeux port (km 82,5), Savoyeux tunnel (km 85,0), Autet (km 89,5), Prantigny (km 98,0), Rigny pont (km 103,5), Gray pont (km 108,0), Gray pont D67 (km 109,0), Apremont (km 120,0), Essertenne (km 126,5), Talmay (km 132,5), Heuilley-sur-Saône (km 136,5), Maxilly-sur-Saône (km 139,0), Pontailier-sur-Saône (km 142,5), Lamarche-sur-Saône (km 149,0), Vielverge (km 153,0), Soissons (km 154,0), Flammerans (km 158,0), Auxonne (km 165,0), Saint-Jean-de-Losne (km 182,0)



**de Saint-Jean-de-Losne (21) à Verdun-sur-le-Doubs (71)
sur les berges de la Saône (Eurovelo 6)**

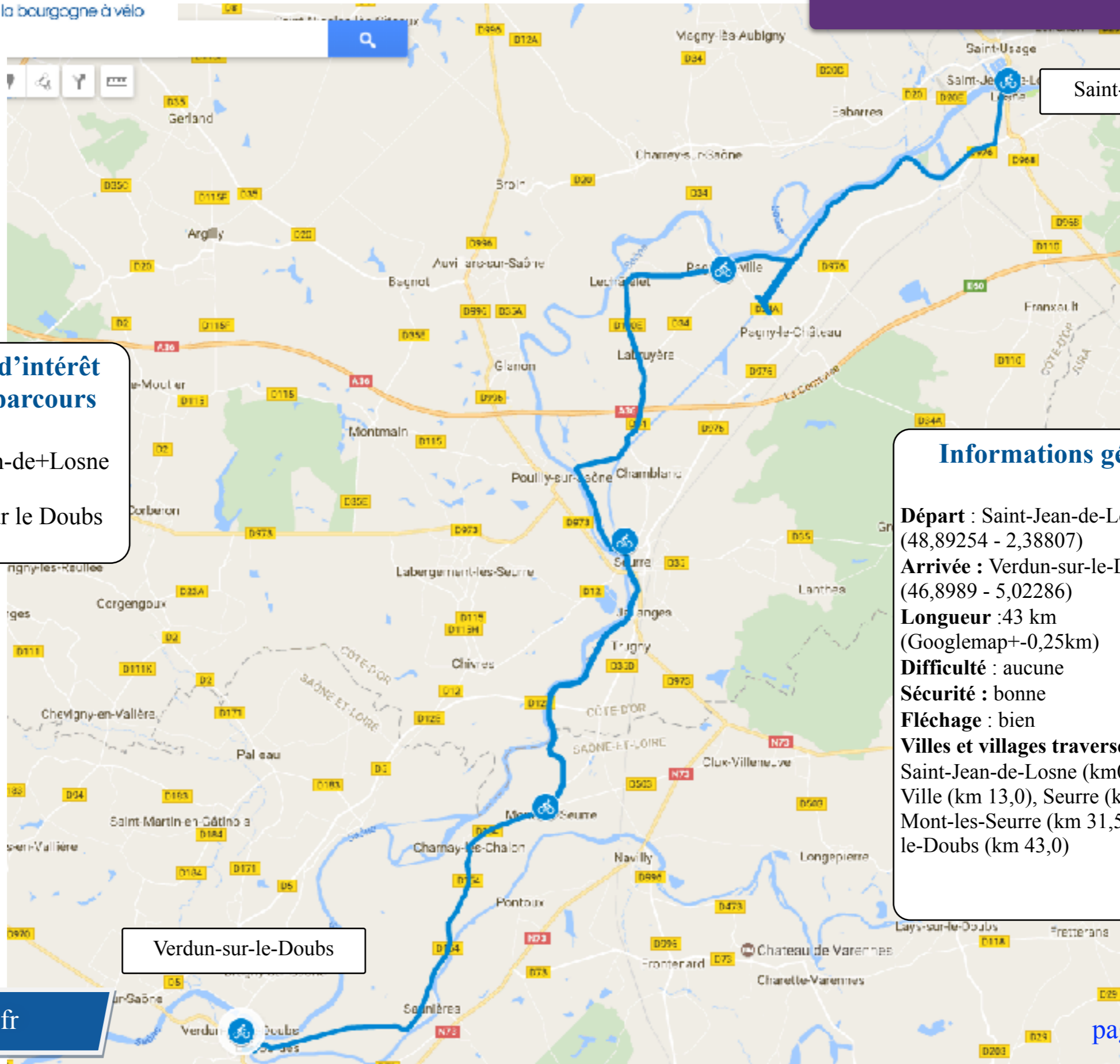


[accéder au livret](#)

[accéder à la carte](#)

www.lorvelo.fr

**de Saint-jean-de-Losne (21) à Verdun-sur-le-Doubs (71)
sur les berges de la Saône (Eurovelo 6)
43 km**



Saint-Jean-de-Losne

Points d'intérêt sur le parcours

- Saint-Jean-de-Losne
- Seurre
- Verdun sur le Doubs

Informations générales

Départ : Saint-Jean-de-Losne
(48,89254 - 2,38807)

Arrivée : Verdun-sur-le-Doubs
(46,8989 - 5,02286)

Longueur : 43 km
(Googlemap+0,25km)

Difficulté : aucune

Sécurité : bonne

Fléchage : bien

Villes et villages traversés:

Saint-Jean-de-Losne (km0), Pagny-la-Ville (km 13,0), Seurre (km 23,5), Mont-les-Seurre (km 31,5), Verdun-sur-le-Doubs (km 43,0)

Verdun-sur-le-Doubs

de Verdun-sur-le-Doubs à Chalon-sur-Saône sur les berges de la Saône (Eurovelo 6)

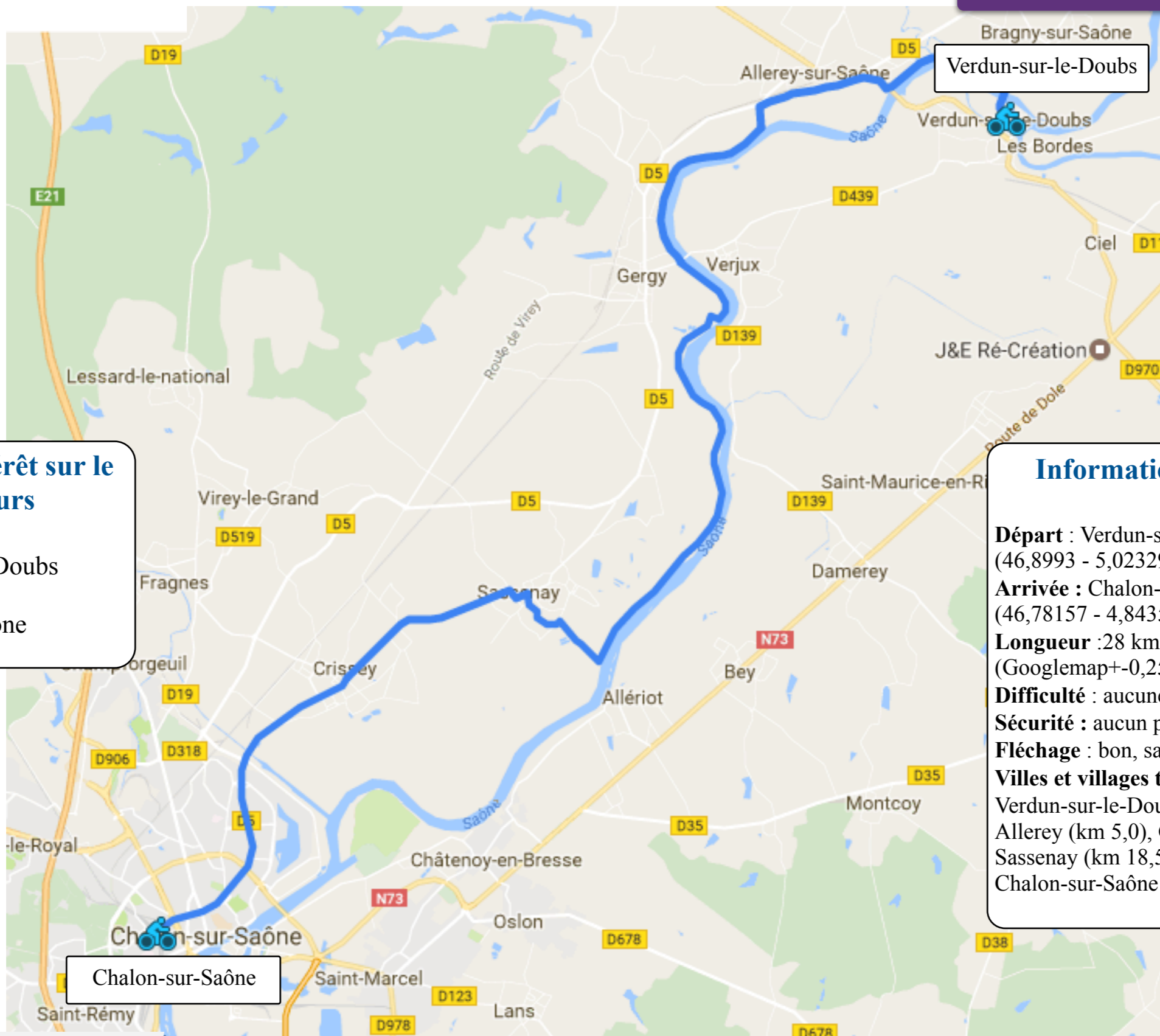


[accéder au livret](#)

[accéder à la carte](#)

www.lorvelo.fr

de Verdun-sur-le-Doubs à Chalon-sur-Saône
sur les berges de la Saône (Eurovelo 6)
28 km



Points d'intérêt sur le parcours

- Verdun-sur-le-Doubs
- Gergy
- Châlon-sur-Saône

Informations générales

Départ : Verdun-sur-le-Doubs mairie (46,8993 - 5,02329)
Arrivée : Chalon-sur-Saône gare (46,78157 - 4,84359)
Longueur : 28 km (Googlemap+-0,25km)
Difficulté : aucune
Sécurité : aucun problème sur la piste,
Fléchage : bon, sauf au départ
Villes et villages traversés:
 Verdun-sur-le-Doubs mairie (km0),
 Allerey (km 5,0), Gergy (km 8,5),
 Sassenay (km 18,5), Crissey (km 22,0),
 Chalon-sur-Saône gare (km 28,0),

de Châlon-sur-Saône à Tournus sur les berges de la Saône



[accéder au livret](#)

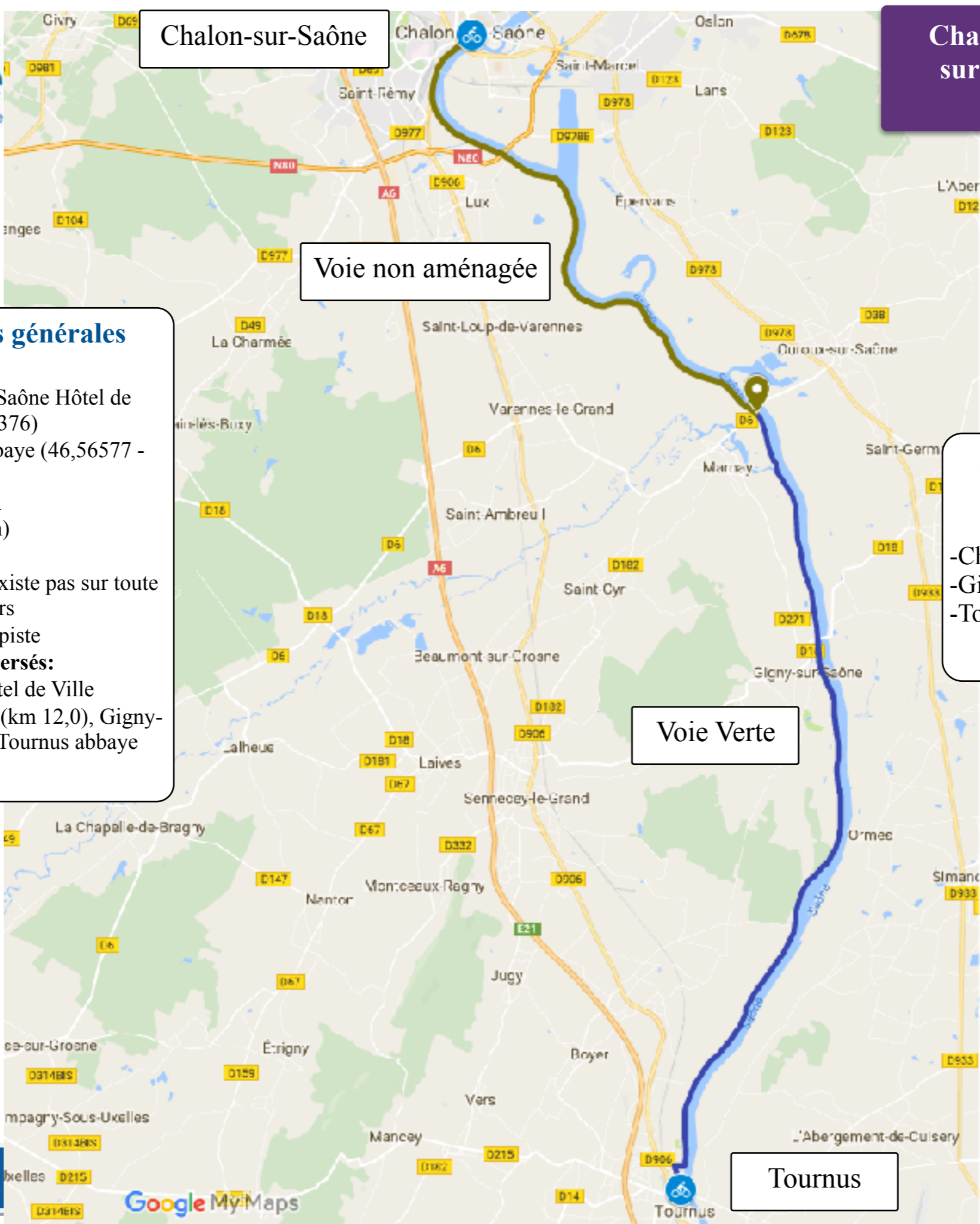
[accéder à la carte](#)

www.lorvelo.fr

de Chalon-sur-Saône à Tournus

sur les berges de la Saône

30 km



Informations générales

Départ : Chalon-sur-Saône Hôtel de ville (45,78046 - 4,85376)
Arrivée : Tournus abbaye (46,56577 - 4,91038)
Longueur : 39 km AR (Googlemap+-0,25km)
Difficulté : aucune
Sécurité : la piste n'existe pas sur toute la longueur du parcours
Fléchage : bon sur la piste
Villes et villages traversés:
 Chalon-sur-Saône Hotel de Ville (km 0) Marnay pont (km 12,0), Gigny-sur-Saône (km 17,0), Tournus abbaye (km 30,0)

Points d'intérêt sur le parcours

- Chalon-sur-Saône
- Gigny-sur-Saône
- Tournus

de Tournus à Macon sur la Voie Bleue



[accéder au livret](#)

[accéder à la carte](#)

de Tournus abbaye à Macon place Lamartine
sur la Voie Bleue le long de la Saône

33 km

www.lorvelo.fr

Informations générales

Départ 1: Macon place Lamartine
(46,30709 - 4,83126)

Arrivée : Tournus abbaye (46,56534 -
4,90893)

Longueur : km AR
(Googlemap+-0,25km)

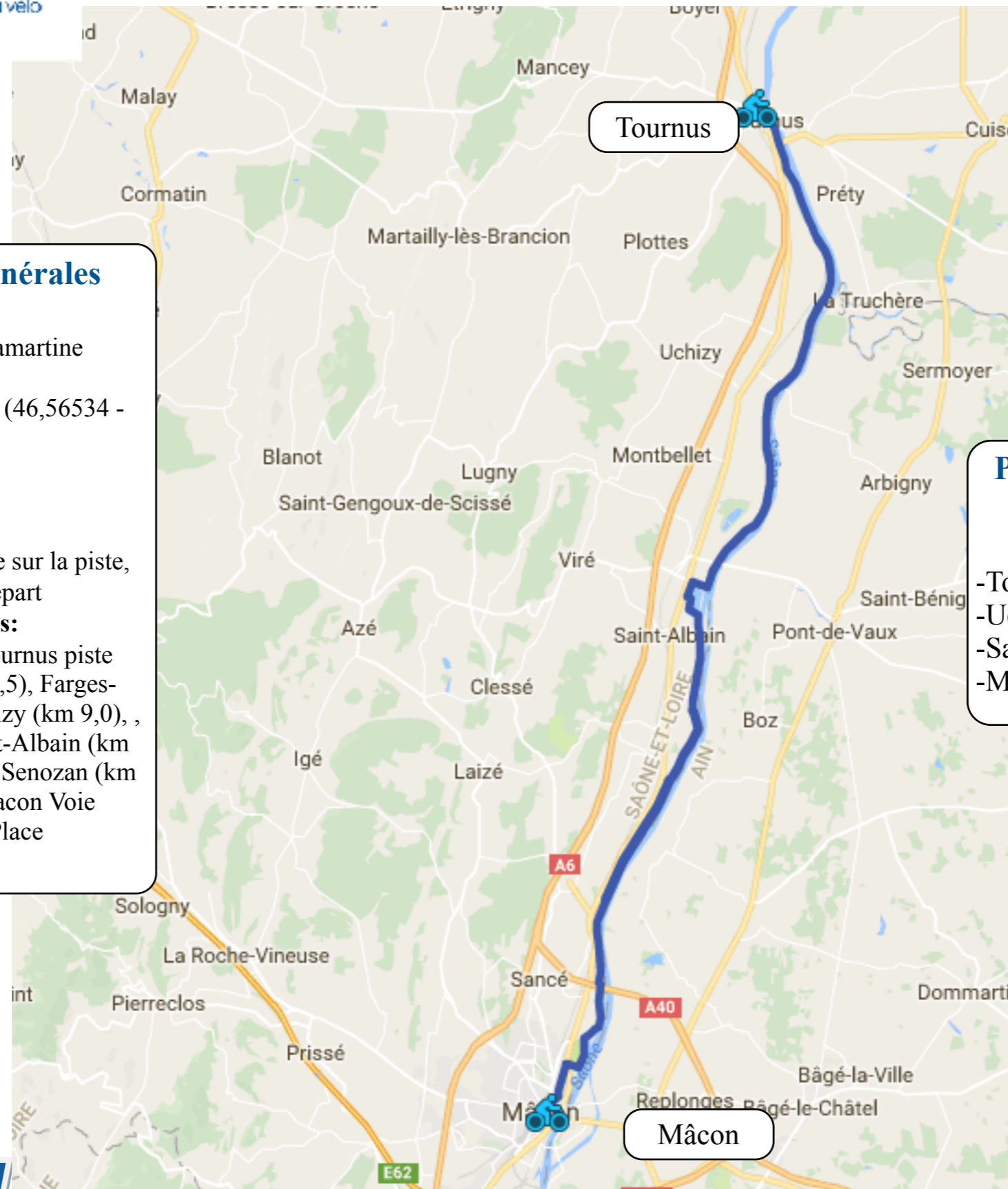
Difficulté : aucune

Sécurité : aucun problème sur la piste,

Fléchage : bon, sauf au départ

Villes et villages traversés:

Tournus abbaye (km0), Tournus piste
(km 1,5), Le Villars (km 4,5), Farges-
les-Mâcon (km 6,5), Uchizy (km 9,0),
Fleurville (km 15,0), Saint-Albain (km
18,0), La Salle (km 20,0), Senozan (km
22,0), Sancé (km 26,0), Macon Voie
Bleue (km 31,0), Macon Place
Lamartine (km33,0)



Points d'intérêt sur le parcours

- Tournus abbaye
- Uchizy
- Sancé
- Mâcon

de Macon à Lyon sur les rives de la Saône



[accéder au livret](#)

[accéder à la carte](#)

www.lorvelo.fr

de Macon à Lyon
sur les rives de la Saône

92 km

Points d'intérêt sur le parcours

- Mâcon
- la vallée de la Saône
- Crèche-sur-Saône
- Thoissey
- Belleville
- Beauregard
- Trevoux
- Genay
- Fontaines-sur-Saône
- Lyon

Informations générales

Départ : Mâcon place Lamartine
(46,30688 - 4,83157)

Arrivée : Lyon théâtre gallo-romain
(45,76022 - 4,81972)

Longueur : 39 km AR
(Googlemap+/-0,25km)

Difficulté : aucune

Sécurité : aucun problème sur la piste,

Fléchage : bon, sauf au départ

Villes et villages traversés:

Mâcon place Lamartine (km 0),
Verneuil (km 5,0), Crèches-sur-Saône
(km 13,0), Thoissey (km 24,5),
Belleville (km 33,0), Beauregard (km
46,0), Trevoux (km 54,0), Genay (km
61,5), Fontaines-sur-Saône (km 71,0),
Lyon confluence (km 86,0) Lyon théâtre
gallo-romain (km 92,0)

