


de Arnaville à Custines sur la Véloroute



Véloroute inaugurée le 30-03-2019

www.lorvelo.fr

de Arnaville à Custines


sur la Véloroute
34 km

Loisirs

Photos. Le tronçon de la véloroute entre Custines et Arnaville inauguré à Pont-à-Mousson

Une journée festive samedi 30 mars autour du vélo. Trois randonnées ont convergé vers la place Saint-Antoine de Pont-à-Mousson où avaient lieu des animations avant de procéder à l'inauguration de cette portion de 33 km de véloroute qui fait partie des 750 de L'Echappée bleue.

VU 1207 FOIS | LE 31/03/2019 À 12:00 | MIS À JOUR LE 31/03/2019 À 15:08 | [f](#) [t](#) [in](#) [✉](#)



Est Républicain 31-03-2019

Informations générales

Départ : Arnaville

t(49,00733-6,04179)

Arrivée : Custines pont

(48,78818-6,13843)

Longueur : 33 km

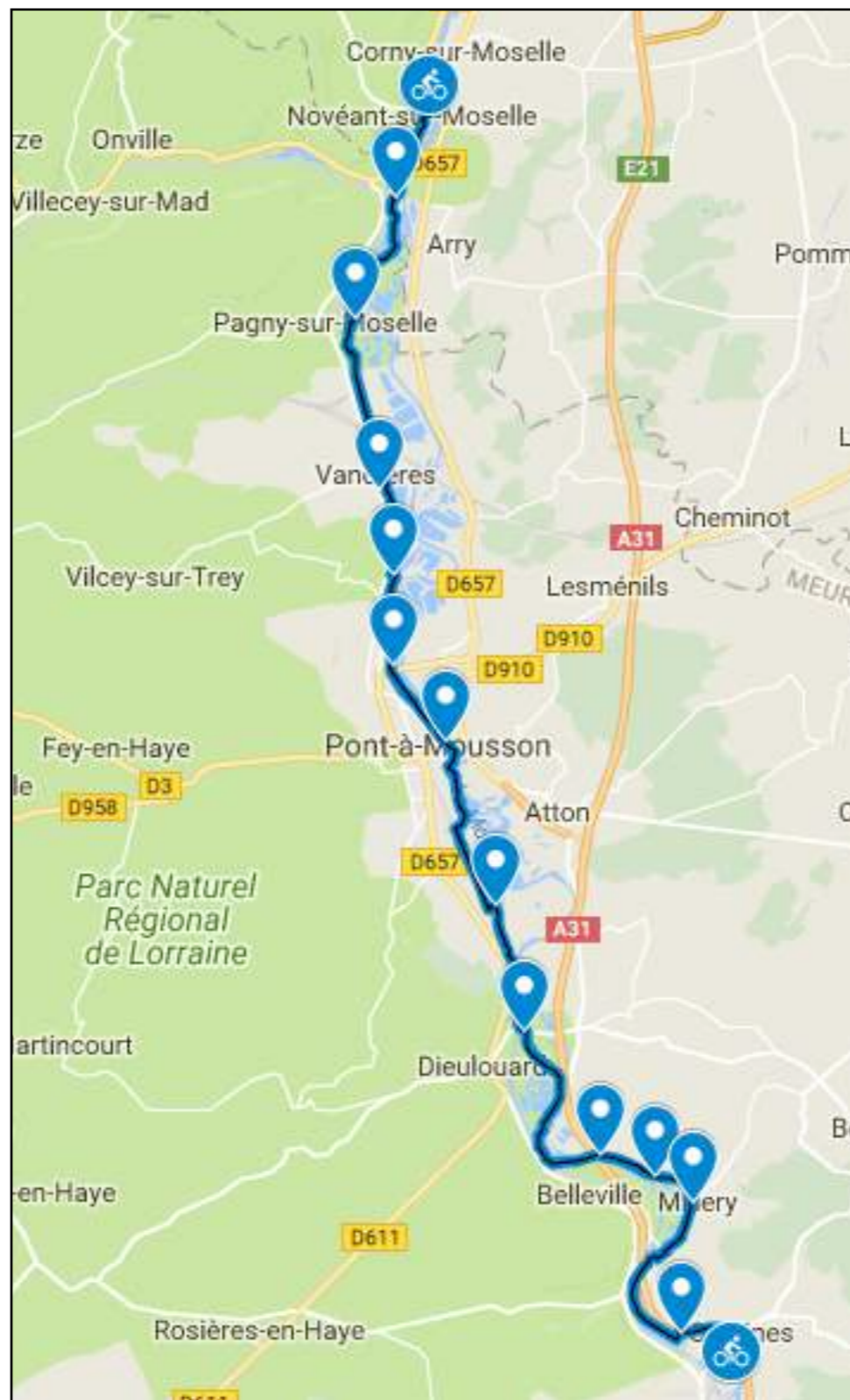
Dénivelé : cf trace gpx

Sécurité : bonne

Signalétique : peu mais suffisante

Villes ou villages traversés :

Arnaville (km 0), Pagny-sur-Moselle écluse (km 3,0), Vandières gare (km 7,0), Vandières pont (km 9,0), Pont-à-Mousson silos (km 12,0), Pont-à-Mousson abbaye (km 14,0), Dieulouard écluse (km 18,0), Dieulouard pont (km 21,0), Autreville tunnel A31 (km 25,5), Autreville-sur-Moselle (km 27,0), Millery (km 28,0), Custines Hotel de l'Ile (km 32,0), Custines pont (km 34,0)



Télécharger le livret
[complet](#)

Télécharger la carte Google
Maps