

Strasbourg Vélo-Cité



depuis la Gare par la place Kleber, la cathédrale, le Parlement Européen, l'Orangerie, le Jardin des 2 Rives et la Petite France

21 km en boucle

Mon avis de cyclotouriste

un parcours « plein les yeux », suggéré par la manifestation « toutes à vélo » avec un tracé possible pour petits groupes, comprenant les sites incontournables de Strasbourg (selon moi, bien sûr). Une superbe balade pour cyclotouristes (ou piétons : 15 km sans le jardin des deux rives) intéressés par l'histoire et le tourisme.

Bien respecter la réglementation, notamment en zone piétonne.

Informations générales

Départ : Strasbourg gare (48,58432 - 7,73615)

Arrivée : idem

Longueur : 21 km en boucle (Googlemap +0,25km)

Difficulté : aucune

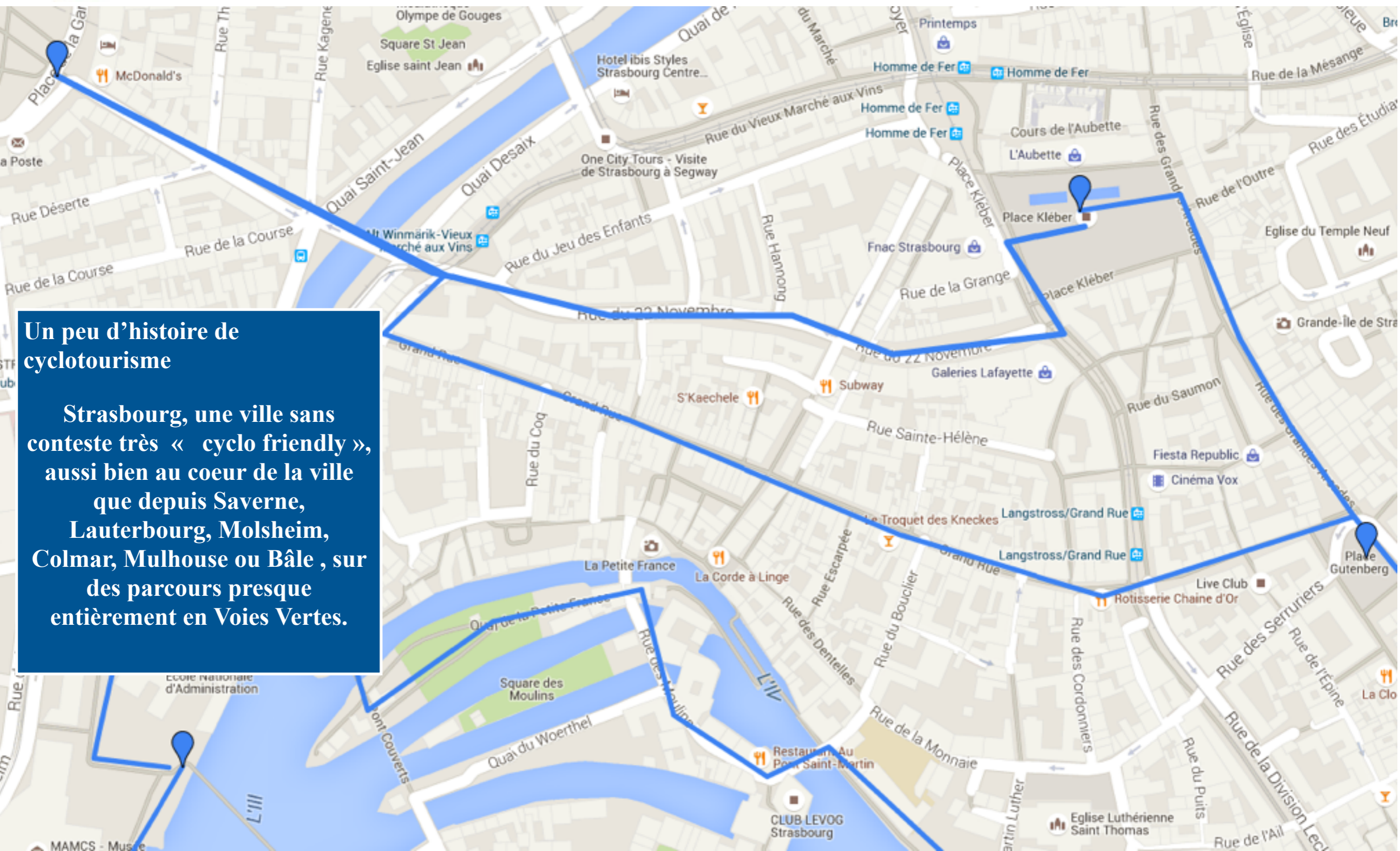
Sécurité : prudence, respecter la réglementation, notamment en zone piétonne

Fléchage : partiel

Points d'intérêt:


Strasbourg gare (km0), place Kléber (km1,0), Place Gutenberg, Cathédrale (km1,5), Palais Rohan (km1,5), Place Broglie (km2,0), Place de la République (km2,5), Parc des Expositions (km4,0), Parlement Européen (km5,0), Parc de l'Orangerie (km6,0), Bassin des Remparts (km8,0), Pont du Danube (km9,0), Jardin des Deux Rives (km12,0), Parc du Heiritz (km17,0), Barrage Vauban (km18,0), Strasbourg





Un peu d'histoire de cyclotourisme

Strasbourg, une ville sans conteste très « cyclo friendly », aussi bien au coeur de la ville que depuis Saverne, Lauterbourg, Molsheim, Colmar, Mulhouse ou Bâle, sur des parcours presque entièrement en Voies Vertes.



la gare est prête pour
l'arrivée du TGV

En savoir plus
(Accès à un livret avec carte, photos et textes)

et HOP un VELHOP



En savoir plus
(Accès à un livret avec carte, photos et textes)



en face de la gare, la
Rue du Maire Kuss

Place Kleber (km1)

Strasbourg Velo-Cité
21 km en boucle




En savoir plus
(Accès à un livret avec carte, photos et textes)



le Tramway à Strasbourg

En savoir plus
(Accès à un livret avec carte, photos et textes)



de la Place Kleber à la
Place Gutenberg



En savoir plus
(Accès à un livret avec carte, photos et textes)



photos



En savoir plus
(Accès à un livret avec carte, photos et textes)





la Maison
Kammerzell



En savoir plus
(Accès à un livret avec carte, photos et textes)



Hotel de Ville

**Strasbourg Velo-Cité
21 km en boucle**



Place Broglie (km2,0)





le Palais du Rhin



la Préfecture

En savoir plus
(Accès à un livret avec carte, photos et textes)





sur le parcours, la place de
Bordeaux



Palais des Congrès et
de la Musique





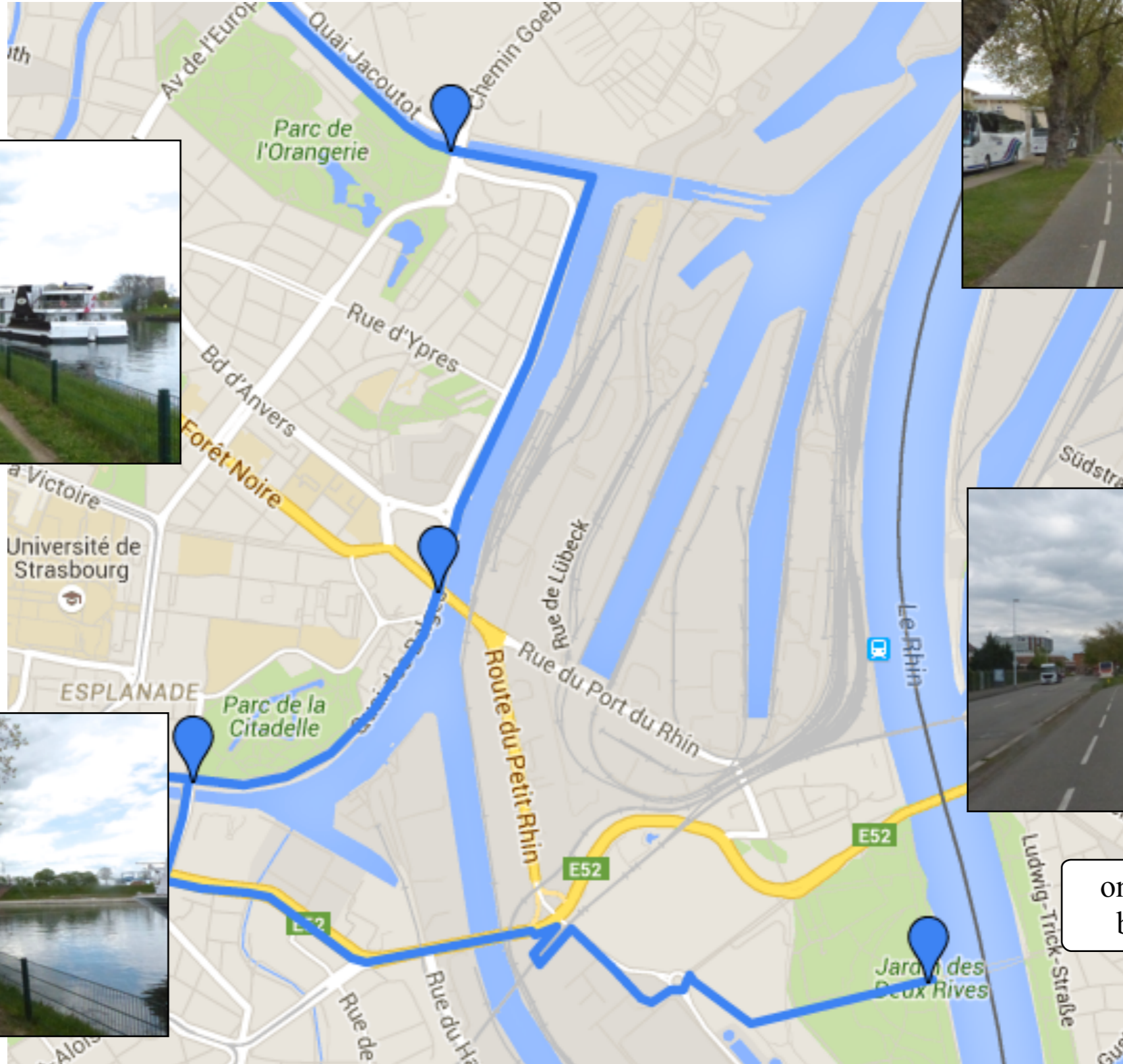
En savoir plus

(Accès à un livret avec carte, photos et textes)



En savoir plus
(Accès à un livret avec carte, photos et textes)





on y voit de nombreux
bateaux de croisière

Pont du Danube (km9,0)

Strasbourg Velo-Cité
21 km en boucle



le quai des Belges, puis celui des
Alpes



au Pont du
Danube, on prend
la direction de
Kehl



Jardin des 2 Rives (km12,0)

Strasbourg Velo-Cité
21 km en boucle



vers le Jardin des 2 Rives





l'entrée du Parc



En savoir plus
(Accès à un livret avec carte, photos et textes)



l'entrée du Parc



on aperçoit le Pont
de Kehl



en hommage au Général De
Lattre de Tassigny, qui traverse
le Rhin le 16/04/1945

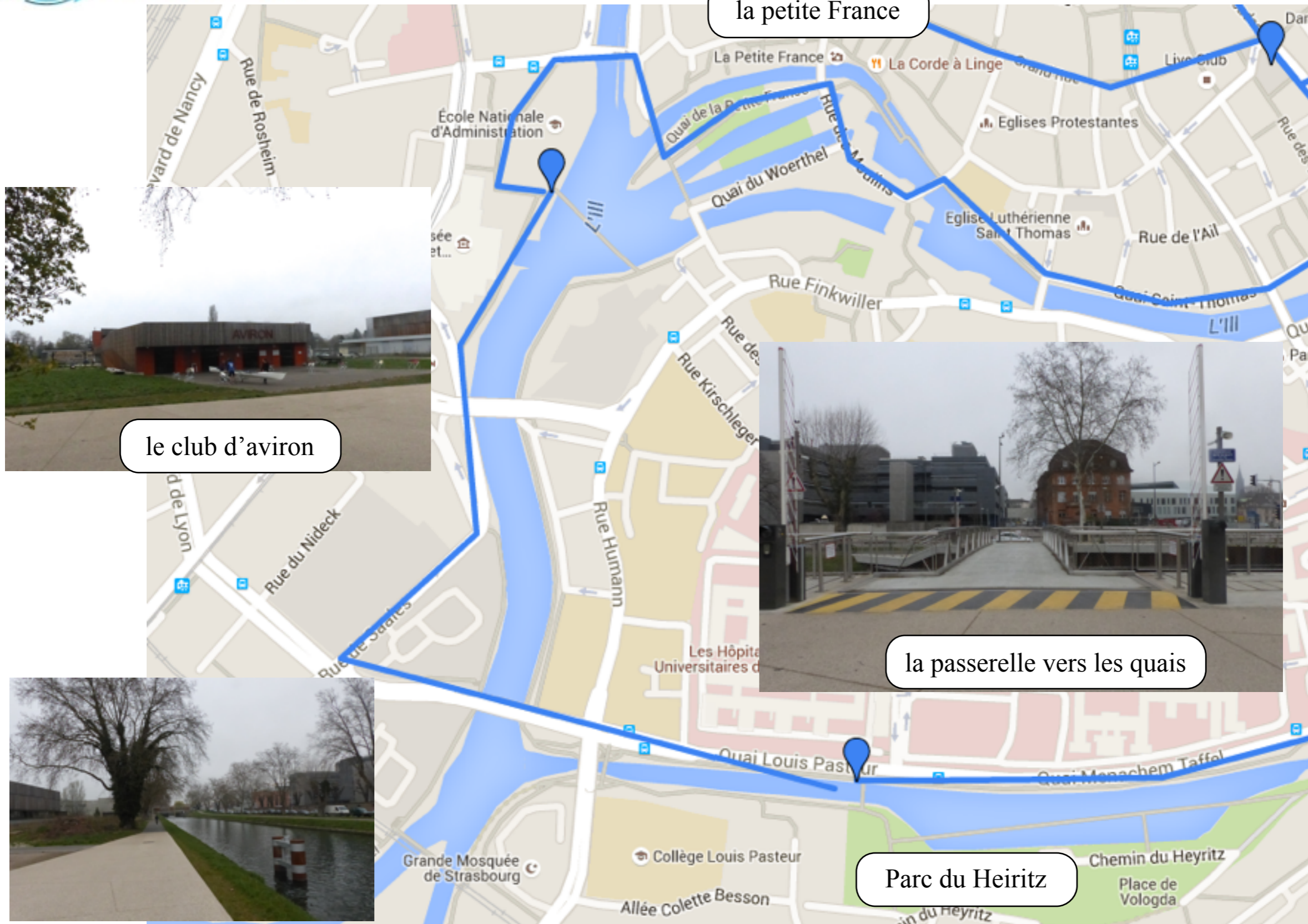


La Guinguette



le Jardin





Barrage Vauban (km18,0)

Strasbourg Velo-Cité
21 km en boucle



En savoir plus
(Accès à un livret avec carte, photos et textes)



les Ponts Couverts

En savoir plus
(Accès à un livret avec carte, photos et textes)





la petite France, un
véritable
enchantement



En savoir plus
(Accès à un livret avec carte, photos et textes)



L'ENA





la gare est prête pour
l'arrivée du TGV

En savoir plus
(Accès à un livret avec carte, photos et textes)



et HOP un VELHOP

En savoir plus
(Accès à un livret avec carte, photos et textes)

