

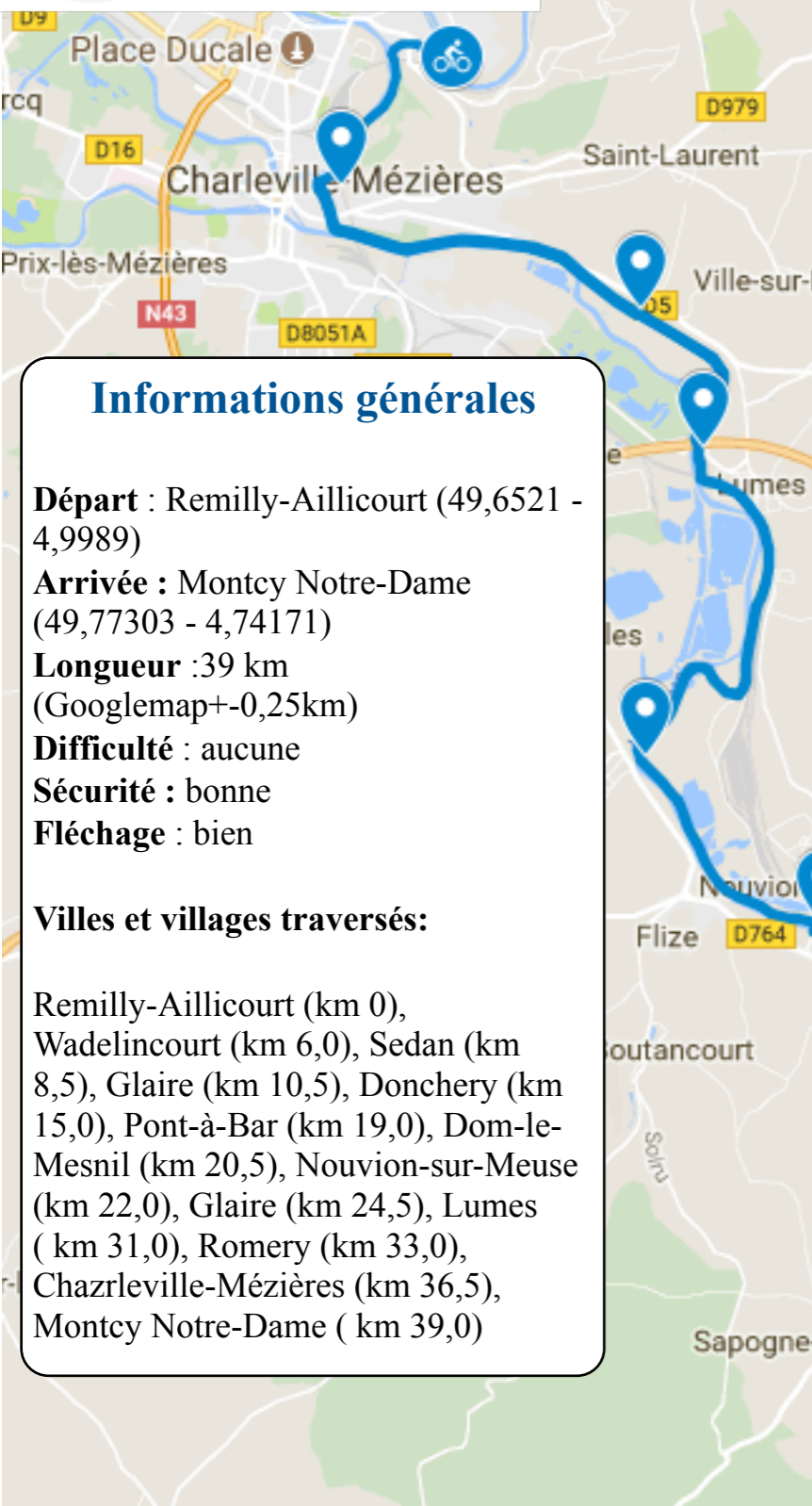
de Sedan à Charleville-Mézières sur les berges de la Meuse



de Sedan à Charleville-Mézières

ou plus exactement de Remilly-Aillicourt à Montcy Notre-Dame

39 km



08 Sedan-Charleville-Mézières

37.66 km
 Distance

--
 Vitesse moyenne

--
 Objectif de temps

Cyclisme sur route
 Type de parcours

Altitude

78 m
 Gain d'altitude

83 m
 Perte d'altitude

300
 200
 100
 0

Développer

Privé : disponible pour vous uniquement. Rendre public

En savoir plus

Télécharger la trace gpx

Envoyer

Informations générales

Départ : Remilly-Aillicourt (49,6521 - 4,9989)
Arrivée : Montcy Notre-Dame (49,77303 - 4,74171)
Longueur : 39 km (Googlemap+/-0,25km)
Difficulté : aucune
Sécurité : bonne
Fléchage : bien

Villes et villages traversés:

Remilly-Aillicourt (km 0), Wadelincourt (km 6,0), Sedan (km 8,5), Glaire (km 10,5), Donchery (km 15,0), Pont-à-Bar (km 19,0), Dom-le-Mesnil (km 20,5), Nouvion-sur-Meuse (km 22,0), Glaire (km 24,5), Lumes (km 31,0), Romery (km 33,0), Charleville-Mézières (km 36,5), Montcy Notre-Dame (km 39,0)

Points d'intérêt sur le parcours

- Sedan
- Pont-à-Bar
- Lumes
- Charleville-Mézières

Mon avis de cyclotouriste

un beau parcours qui permet de prolonger la désormais célèbre « Transardennes » En permanence sur les rives de la Meuse ou du canal de l'Est, avec lequel la Meuse se confond régulièrement.

Remilly-Aillicourt (km 0)

de Sedan à Charleville-Mézières
 en fait, de Remilly-Aillicourt à Montcy ND
 sur les berges de la Meuse
 39 km



En savoir plus
(clickez à un instant avec votre téléphone et votre PC)





Wadelincourt (km 6,0)

**de Sedan à Charleville-Mézières
en fait, de Remilly-Aillicourt à Montcy ND
sur les berges de la Meuse
39 km**



En savoir plus
(cliquez à un lien avec icône, photos et notes)



de Wadelincourt à Sedan



Sedan (km 8,5)

**de Sedan à Charleville-Mézières
en fait, de Remilly-Aillicourt à Montcy ND
sur les berges de la Meuse
39 km**



En savoir plus
(Accès à un livret avec carte, photos et notes)



de Sedan à Glaire

de Sedan à Charleville-Mézières
en fait, de Remilly-Aillicourt à Montcy ND
sur les berges de la Meuse
39 km



Glaire (km 10,5)

de Sedan à Charleville-Mézières
en fait, de Remilly-Aillicourt à Montcy ND
sur les berges de la Meuse
39 km



En savoir plus
(Accès à un livret avec carte, photos et notes)





Donchery (km 15,0)

**de Sedan à Charleville-Mézières
en fait, de Remilly-Aillicourt à Montcy ND
sur les berges de la Meuse
39 km**



En savoir plus
(clickez à un instant avec votre téléphone et tablette)

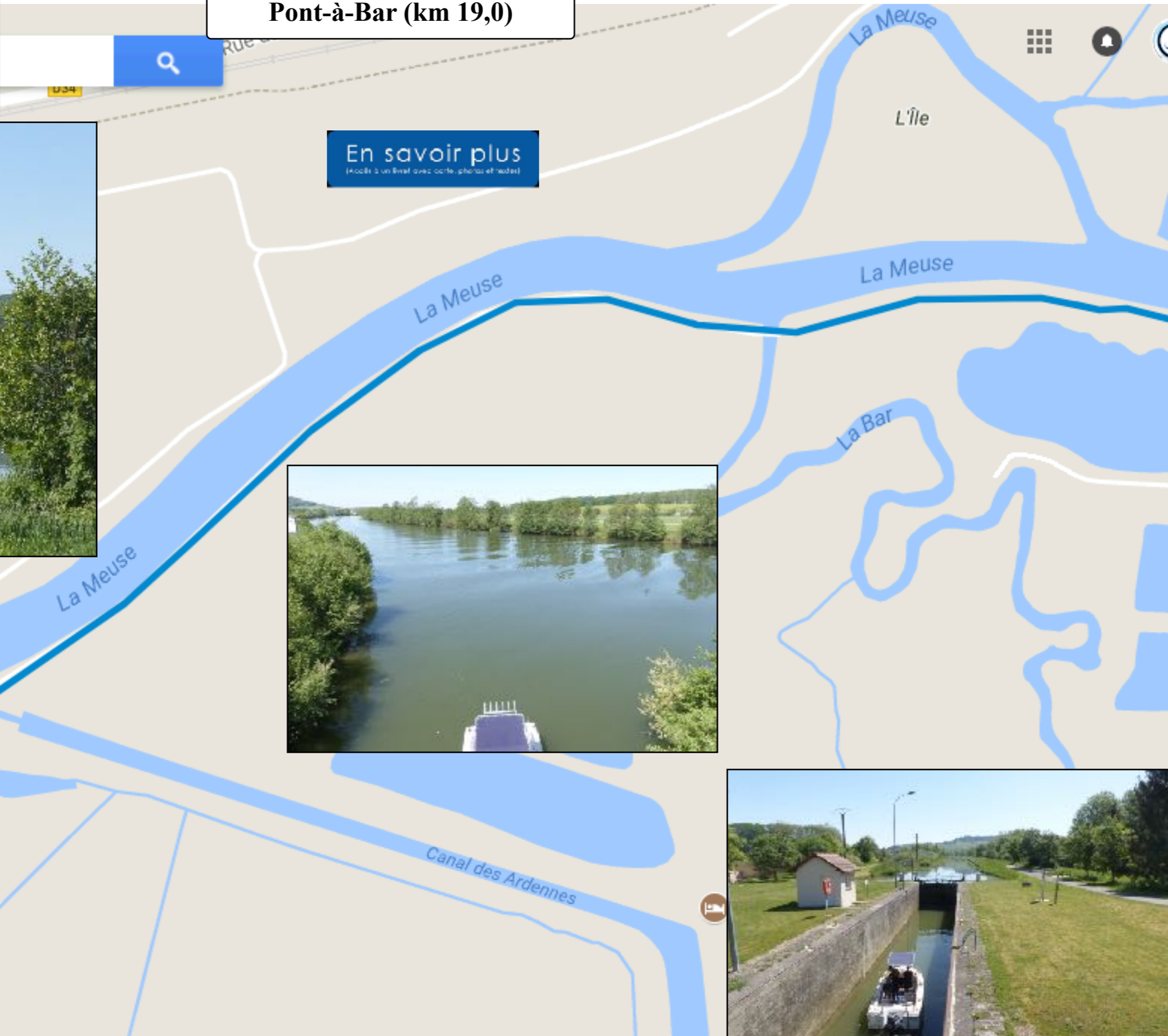


de Donchery à Pont-à-Bar

**de Sedan à Charleville-Mézières
en fait, de Remilly-Aillicourt à Montcy ND
sur les berges de la Meuse
39 km**



Pont-à-Bar (km 19,0)



En savoir plus
(Accès à un livret avec carte, photos et vidéos)







En savoir plus
(clickez à un lien avec votre photo et votre)





Glaire (km 24,5)

**de Sedan à Charleville-Mézières
en fait, de Remilly-Aillicourt à Montcy ND
sur les berges de la Meuse
39 km**



En savoir plus
(clickez sur un lien avec votre souris et/ou tactile)








En savoir plus
(clickez à un instant avec votre téléphone et tablette)



de Lumes à Romery

de Sedan à Charleville-Mézières
en fait, de Remilly-Aillicourt à Montcy ND
sur les berges de la Meuse
39 km



Romery (km 33,0)

**de Sedan à Charleville-Mézières
en fait, de Remilly-Aillicourt à Montcy ND
sur les berges de la Meuse
39 km**



de Romery à Charleville-Mézières





En savoir plus
(Klicke à un E-mail avec carte, photos et notes)



Montcy Notre-Dame (km 39,0)

**de Sedan à Charleville-Mézières
en fait, de Remilly-Aillicourt à Montcy ND
sur les berges de la Meuse
39 km**

En savoir plus
(Accès à un livret avec carte, photos et notes)

