

La chevauchée de Jeanne d'Arc de Vaucouleurs à Chinon en février 1429

2ème étape : 54 km



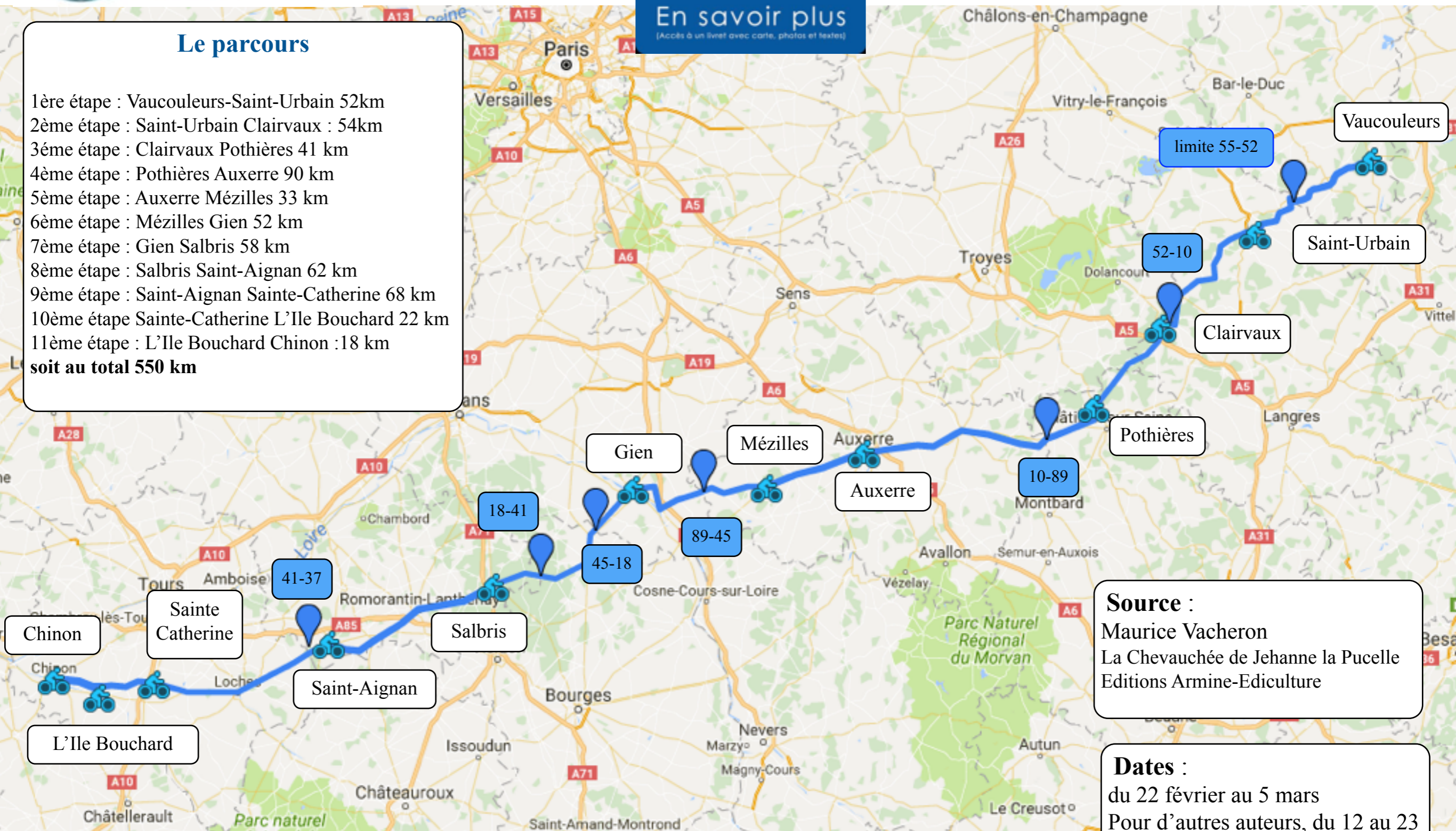
en Champagne-Ardenne
de Saint-Urbain (52) à Clairvaux (10)

Un peu d'histoire pour mieux comprendre

En savoir plus
(Accès à un livret avec carte, photos et textes)

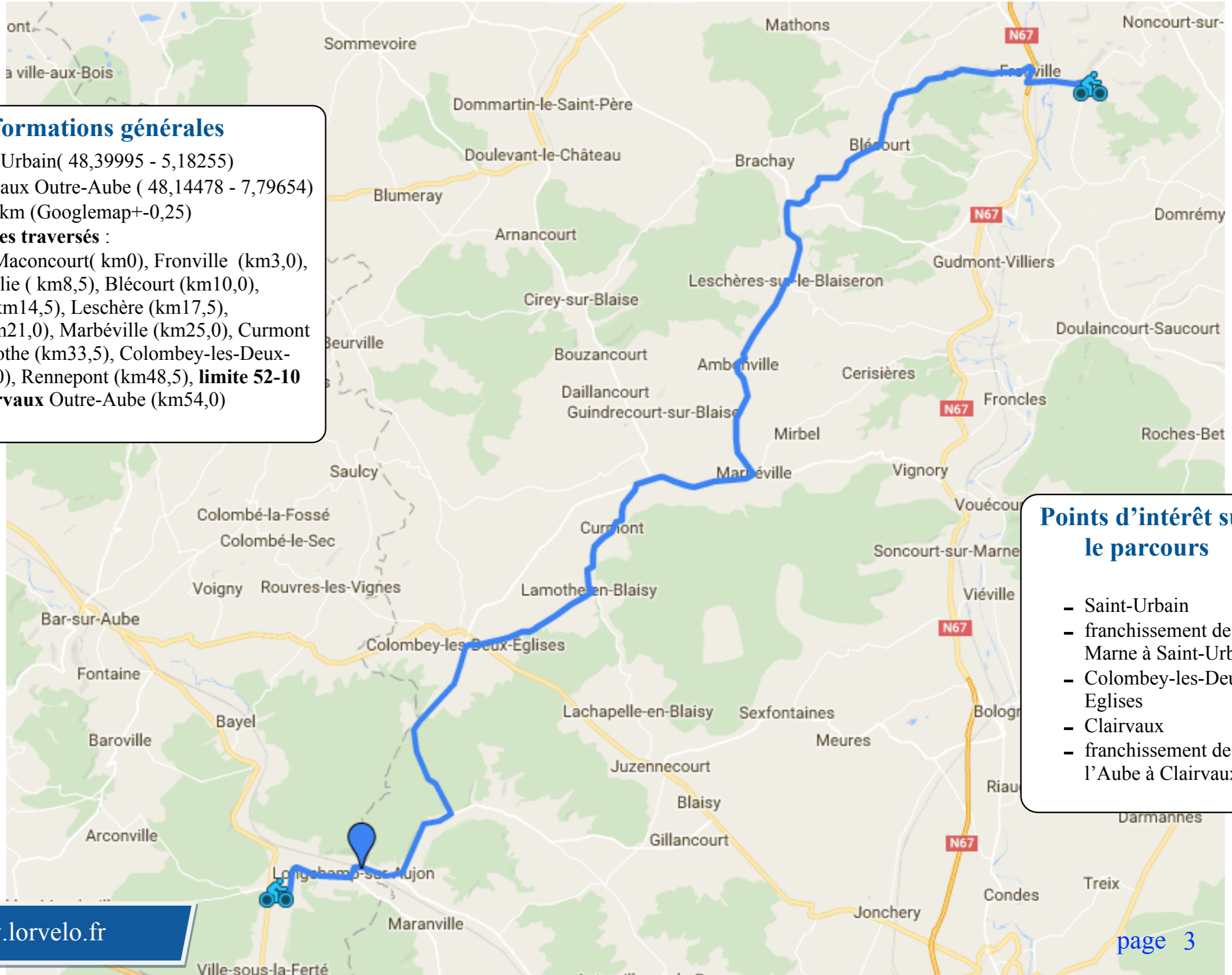
Le parcours

- 1ère étape : Vaucouleurs-Saint-Urbain 52km
 - 2ème étape : Saint-Urbain Clairvaux : 54km
 - 3ème étape : Clairvaux Pothières 41 km
 - 4ème étape : Pothières Auxerre 90 km
 - 5ème étape : Auxerre Mézilles 33 km
 - 6ème étape : Mézilles Gien 52 km
 - 7ème étape : Gien Salbris 58 km
 - 8ème étape : Salbris Saint-Aignan 62 km
 - 9ème étape : Saint-Aignan Sainte-Catherine 68 km
 - 10ème étape Sainte-Catherine L'Ile Bouchard 22 km
 - 11ème étape : L'Ile Bouchard Chinon :18 km
- soit au total 550 km**



Source :
Maurice Vacheron
La Chevauchée de Jehanne la Pucelle
Editions Armine-Ediculture

Dates :
du 22 février au 5 mars
Pour d'autres auteurs, du 12 au 23 février



Informations générales

Départ : Saint-Urbain(48,39995 - 5,18255)

Arrivée : Clairvaux Outre-Aube (48,14478 - 7,79654)

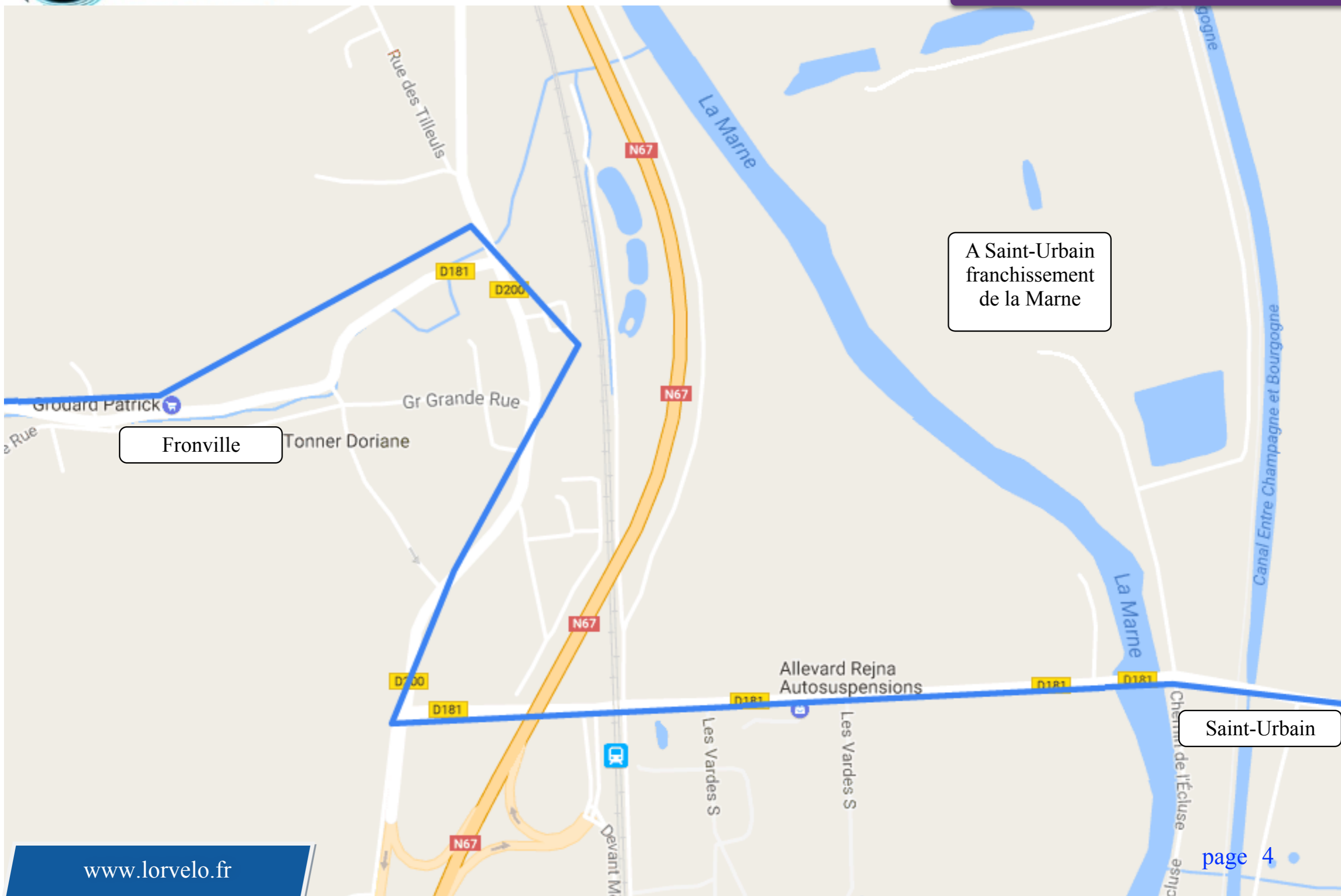
Longueur : 54 km (Googlemap+-0,25)

Villes ou villages traversés :

Saint-Urbain Maconcourt(km0), Fronville (km3,0),
Ferrière et Lafolie (km8,5), Blécourt (km10,0),
Flamérécourt (km14,5), Leschèze (km17,5),
Ambonville (km21,0), Marbéville (km25,0), Curmont
(km31,0), Lamothe (km33,5), Colombey-les-Deux-
Eglises (km39,0), Rennepont (km48,5), **limite 52-10**
(km50,0), **Clairvaux** Outre-Aube (km54,0)

Points d'intérêt sur le parcours

- Saint-Urbain
- franchissement de la Marne à Saint-Urbain
- Colombey-les-Deux-Eglises
- Clairvaux
- franchissement de l'Aube à Clairvaux



Saint-Urbain-Maconcourt (km0)

2ème étape : 54 km
Saint-Urbain-Maconcourt(52)
Clairvaux Outre-Aube(10)



La Marne à Saint-Urbain

Fronville (km 3,0)

2ème étape : 54 km
Saint-Urbain-Maconcourt(52)
Clairvaux Outre-Aube(10)



Ferrière et Lafolie (km8,5)



Blécourt (km10,0)

2ème étape : 54 km
Saint-Urbain-Maconcourt(52)
Clairvaux Outre-Aube(10)



Flammérécourt (km14,5)

2ème étape : 54 km
Saint-Urbain-Maconcourt(52)
Clairvaux Outre-Aube(10)



Leschères (km17,5)





Marbéville (km25,0)

2ème étape : 54 km
Saint-Urbain-Maconcourt(52)
Clairvaux Outre-Aube(10)



Curmont (31,0)



Lamothe (33,5)

2ème étape : 54 km
Saint-Urbain-Maconcourt(52)
Clairvaux Outre-Aube(10)



Colombey-les-Deux-Eglises (km39,0)



La Croix de Lorraine



Le Mémorial



En savoir plus
(Accès à un livret avec carte, photos et textes)



La tombe du Général et de Madame De Gaulle

Rennepont (52) (km48,5)

limite 52-10 (km50,0)

2ème étape : 54 km
Saint-Urbain-Maconcourt(52)
Clairvaux Outre-Aube(10)

Clairvaux Outre-Aube (10)
(km54,0)



En savoir plus
(Accès à un livret avec carte, photos et textes)



