

Le canal de la Marne au Rhin de Vitry-le-François à Fains-Bar-le-Duc



de Vitry-le-François (51) à Fains-Bar-le-Duc (55)

www.lorvelo.fr

sur les berges du canal de la Marne au Rhin
51 km



**Télécharger
la carte**

Vitry-le-François

Fains-Bar-le-Duc

51-12 Vitry-Fains ×

50.99 km
Distance

--
Vitesse moyenne

--
Objectif de temps

Cyclisme sur route
Type de parcours

Altitude

128 m
Gain d'altitude

50 m
Perte d'altitude



Développer

Public : disponible pour tout le monde. [Rendre privé](#)

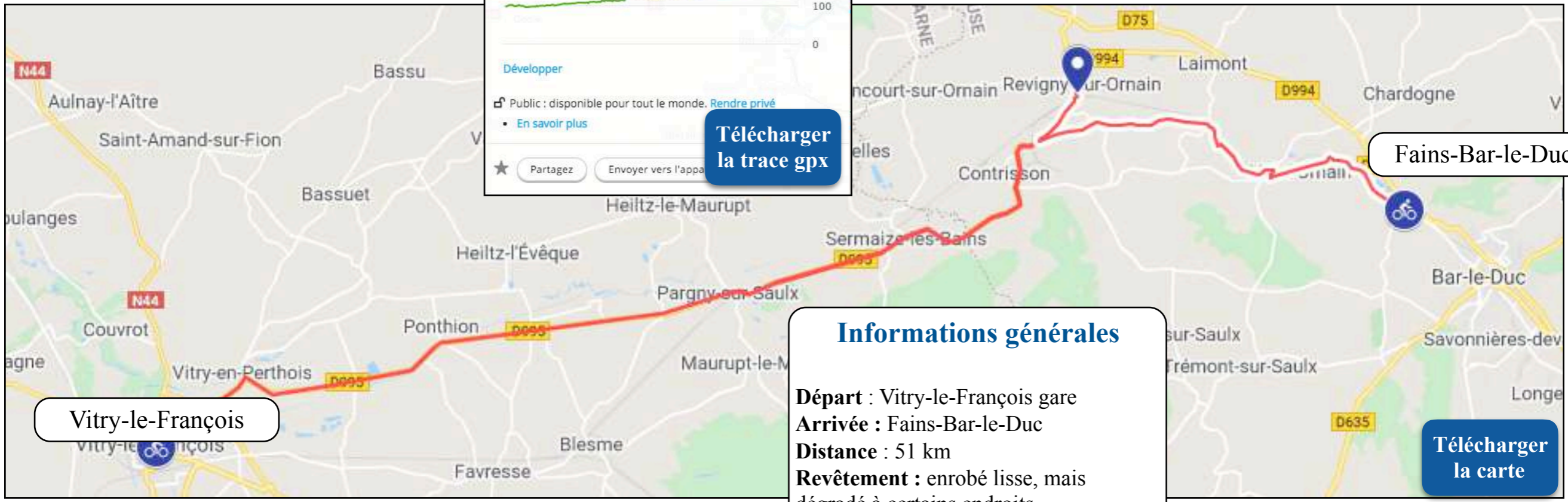
• [En savoir plus](#)

**trace
Garmin** Envoyer vers l'appareil **trace
Openrunner**

Informations générales

Départ : Vitry-le-François, quai des fontaines
Parking : alentour
Arrivée : Fains-Veel écluse
Train + vélo : Ter
Distance : 51 km
Dénivelé + : 128 m
Difficulté : facile
Type de voie : route
Signalétique : routière
Orange sur la carte : on est sur la route. Prudence
Publication : décembre 2021
Trace gpx : Openrunner/Vitry-le-François/lorvelo
Carte : à télécharger depuis le livret p2

Villes et villages traversés :
 Vitry-le-François gare (km0), Pargny-sur-Saulx (km 20,0), Revigny-sur-Ornain (km 35,0), Bar-le-Duc Fains-Veel (km 51,0),



**Télécharger
la trace gpx**

Fains-Bar-le-Duc

Vitry-le-François

**Télécharger
la carte**

Informations générales

Départ : Vitry-le-François gare
Arrivée : Fains-Bar-le-Duc
Distance : 51 km
Revêtement : enrobé lisse, mais dégradé à certains endroits
Difficulté : faible
Sécurité : attention on roule sur la route
Signalétique : de la route

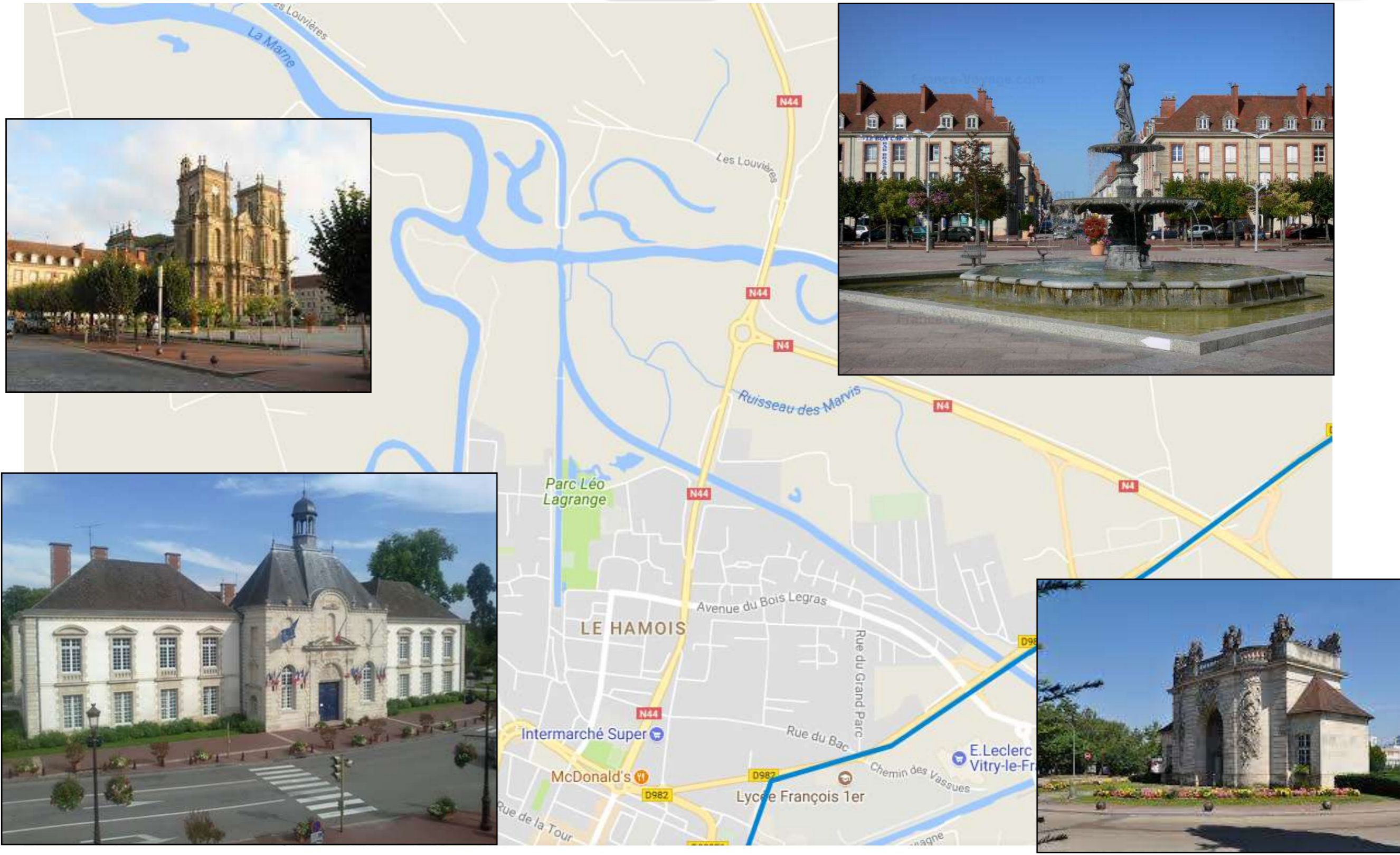
Villes et villages traversés:

Vitry-le-François gare (km0), Pargny-sur-Saulx (km 20,0), Revigny-sur-Ornain (km 35,0), Bar-le-Duc Fains-Veel (km 51,0),

Vitry-le-François (km 0)

en savoir plus

**Canal de la Marne au Rhin
de Vitry-le-François à
Fains Bar-le-Duc
51 km**



The map shows the Marne river flowing through the city, with the Canal de la Marne au Rhin branching off to the east. Key landmarks and infrastructure are labeled, including the Lycée François 1er and the E. Leclerc supermarket. The canal route is highlighted in blue, starting from the Marne river and heading towards Fains Bar-le-Duc.



Vitry-le-François (km 0)

**Canal de la Marne au Rhin
de Vitry-le-François à
Fains Bar-le-Duc
51 km**



canal latéral à la Marne

en savoir plus



canal de la Marne au Rhin

En savoir plus
(Accès à un livret avec carte, photos et textes)



canal entre Champagne et Bourgogne

en savoir plus



Etrepuy (km 17,5)

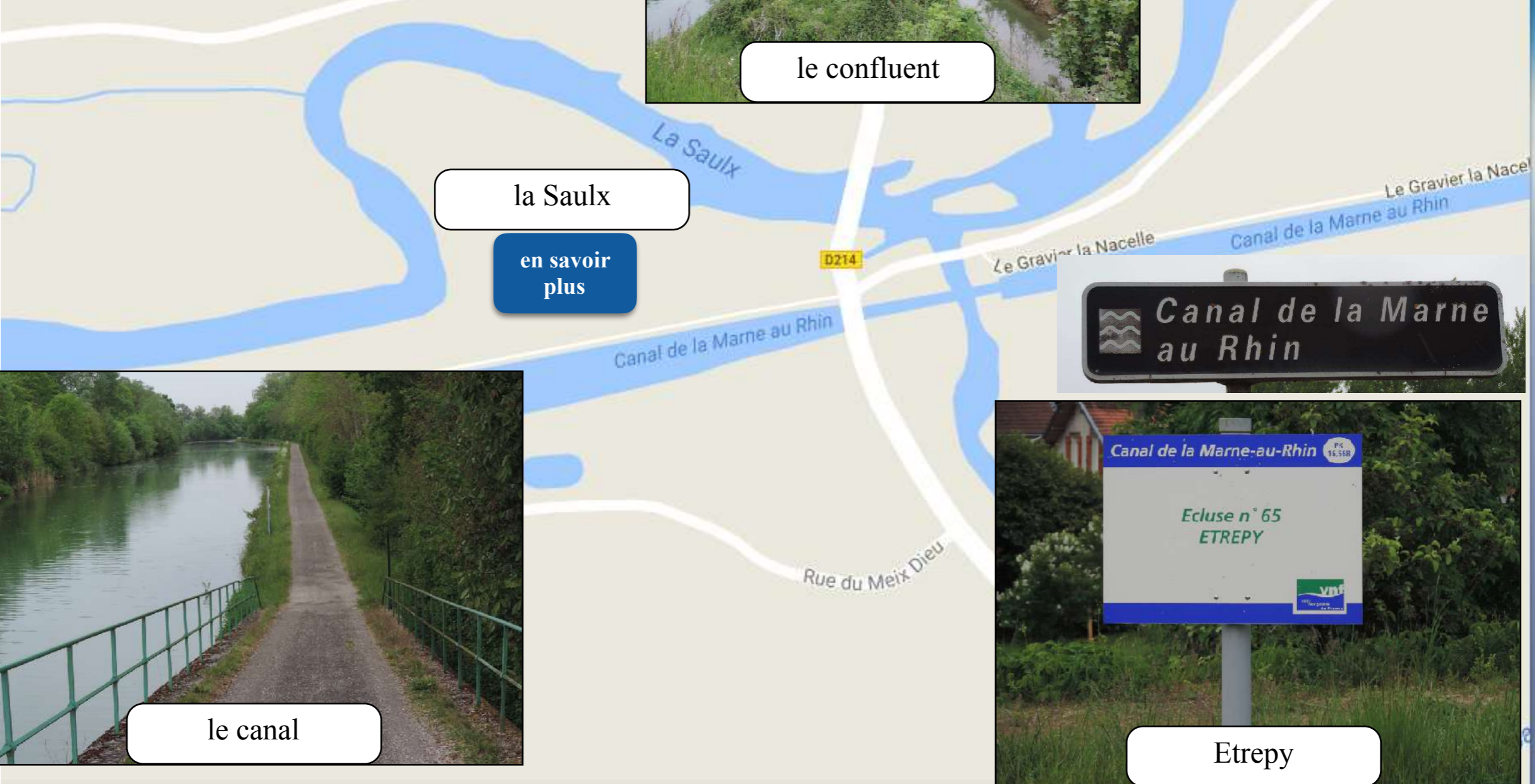
**Canal de la Marne au Rhin
de Vitry-le-François à
Fains Bar-le-Duc
51 km**



le confluent

l'Ornain

en savoir plus



la Saulx

en savoir plus



Etrepuy



le canal

Pargny-sur-Saulx (km 20,0)

en savoir plus

Canal de la Marne au Rhin
de Vitry-le-François à
Fains Bar-le-Duc
51 km



Sermaize-les-Bains (km 27,0)

en savoir plus

**Canal de la Marne au Rhin
de Vitry-le-François à
Fains Bar-le-Duc
51 km**



**J'❤
SERMAIZE**



Contrisson (km 32,0)

en savoir plus



en savoir plus



en savoir plus





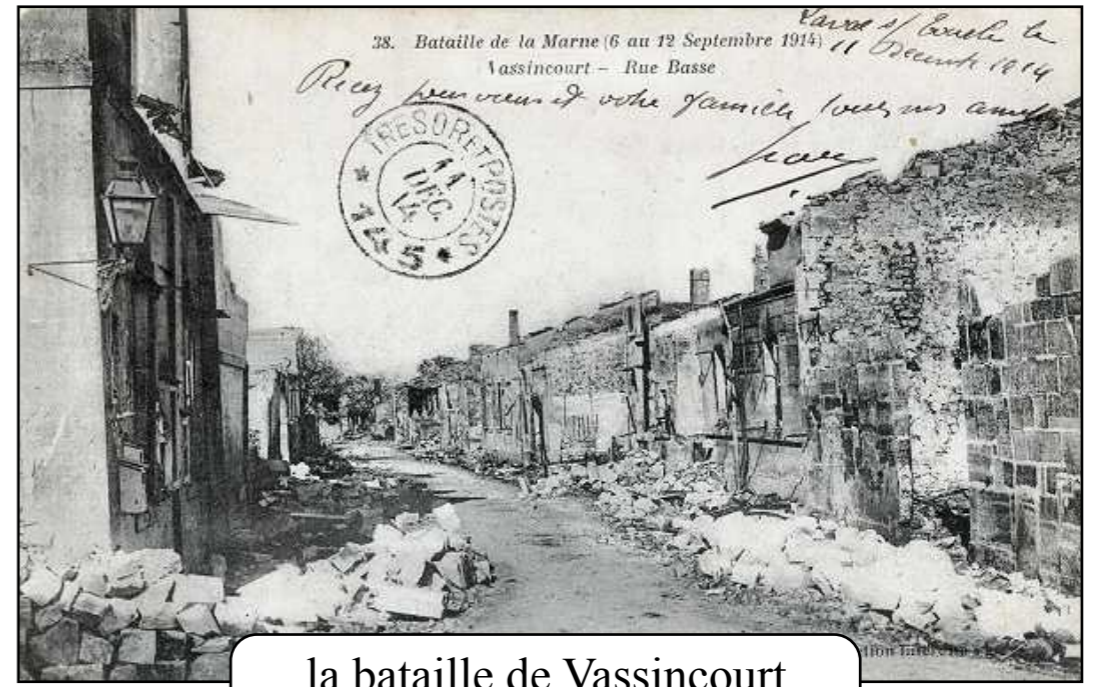
Vassincourt (km 43,0)

En savoir plus

Canal de la Marne au Rhin
de Vitry-le-François à
Fains Bar-le-Duc
51 km



J'❤
VASSINCOURT



la bataille de Vassincourt

En savoir plus

Fains-Veel (km 51,0)

En savoir plus

**Canal de la Marne au Rhin
de Vitry-le-François à
Fains Bar-le-Duc
51 km**

