
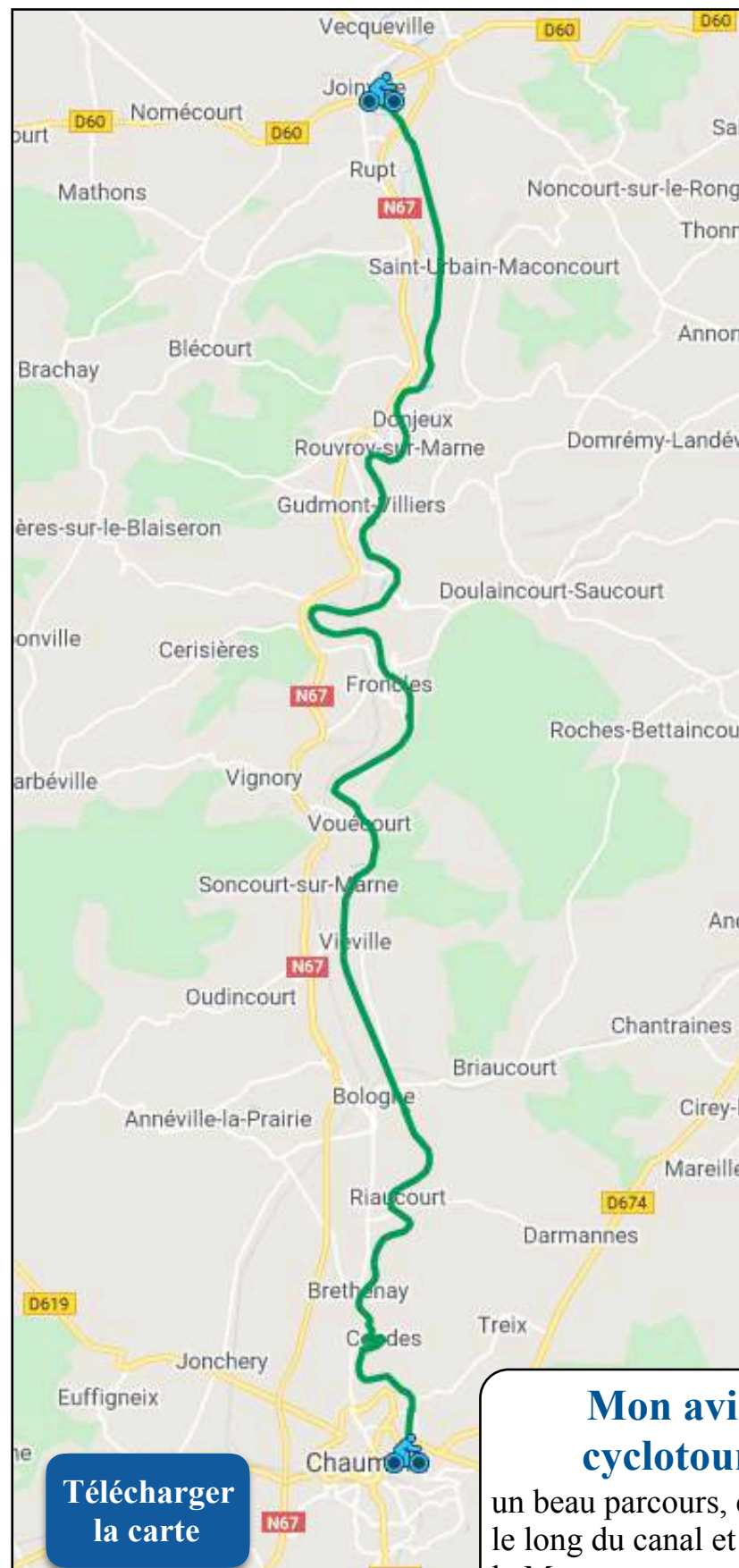


Le canal entre Champagne et Bourgogne de Joinville à Chaumont





Télécharger la carte

Mon avis de cyclotouriste

un beau parcours, entièrement le long du canal et très près de la Marne.

Vraiment agréable et très bien aménagé pour les plaisanciers et les résidents des campings.

Canal entre Champagne et Bourgogne de Joinville à Chaumont
49 km

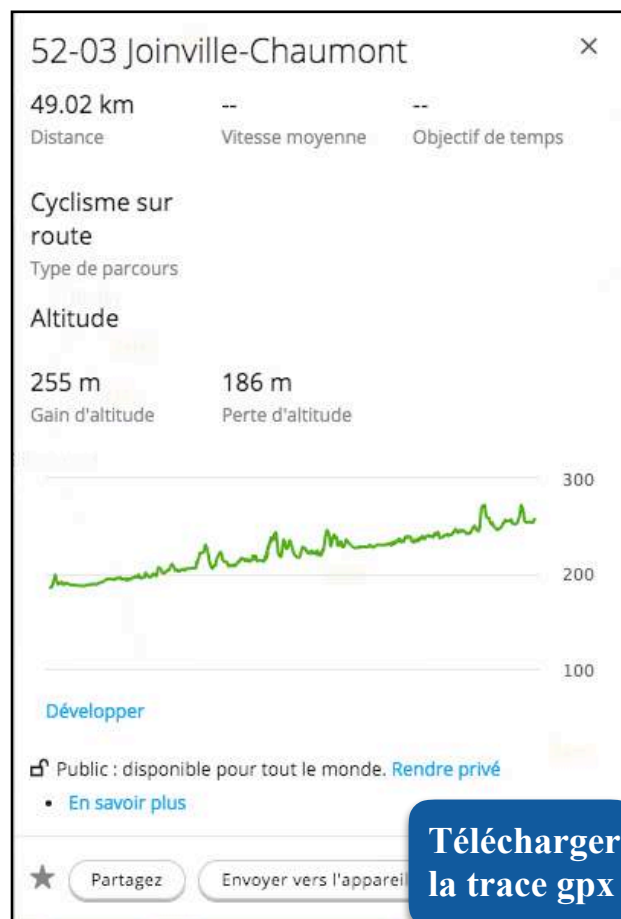
Informations générales

Départ : Joinville port
Parking : alentour
Arrivée : Chaumont port de la Maladière
Distance : 49 km
Dénivelé + : 255 m
Difficulté : facile
Type de voie : piste en enrobé parfois rustique : VTC-VTT
Voie Verte ou presque : 95%
Signalisation : **
Publication : décembre 2021
Trace gpx : Openrunner/Joinville/lorvelo
Carte : à télécharger depuis le livret p2

Villes et villages traversés :

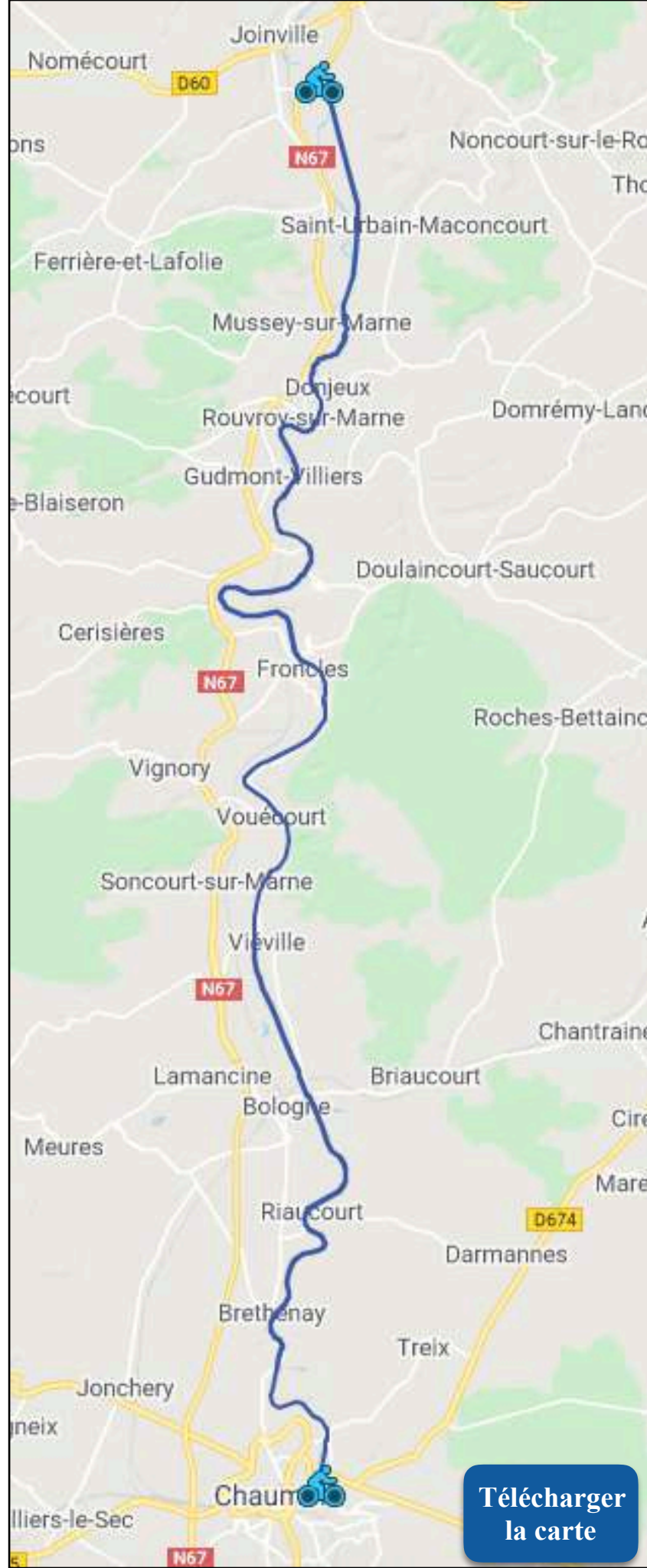
Joinville port (km 0), Saint-Urbain (km 5,0), Mussey-sur-Marne (km 8,0), Donjeux (km 10,0), Rouvrois-sur-Marne (km 11,0), Gudmont-Villiers (km 13,0), Villiers-sur-Marne (km 16,0), Froncles (km 22,0), Vouécourt (km 27,5), Viéville (km 31,0), Bologne (km 35,5), Riau-court (km 39,0), Brethenay (km 42,5), Condes (km 46,0), Chaumont port de la Maladière (km 49,0)

- Points d'intérêt sur le parcours**
- Joinville
 - la vallée de la Marne
 - les nombreux terrains de camping entre la Marne et le canal
 - de belles haltes nautique
 - Condes, son tunnel, son pont canal.
 - Chaumont



Points d'intérêt sur le parcours

- Joinville
- la vallée de la Marne
- les nombreux terrains de camping entre la Marne et le canal
- de belles haltes nautique
- Condes, son tunnel, son pont canal.
- Chaumont



Canal entre Champagne et Bourgogne de Joinville à Chaumont 49 km

Mon avis de cyclotouriste

un beau parcours, entièrement le long du canal et très près de la Marne.

Vraiment agréable et très bien aménagé pour les plaisanciers et les résidents des campings.

Informations générales

Départ : Joinville port

Arrivée : Chaumont port de la Maladière

Distance : 49 km

Voie Verte : 95%

Fait partie du : canal entre Champagne et Bourgogne

En amont : Saint-Dizier-Joinville

En aval : Chaumont-Langres

Revêtement : enrobé lisse

Difficulté : voir trace gpx

Sécurité : pas de problème,

Signalétique : bien

Villes ou villages traversés Joinville port (km0), Saint-Urbain (km 5,0), Mussey-sur-Marne (km 8,0), Donjeux (km 10,0), Rouvrois-sur-Marne (km 11,0), Gudmont-Villiers (km 13,0), Villiers-sur-Marne (km 16,0), Froncles (km 22,0), Vouécourt (km 27,5), Viéville (km 31,0), Bologne (km 35,5), Riaucourt (km 39,0), Brethenay (km 42,5), Condes (km 46,0), Chaumont port de la Maladière (km 49,0)

Joinville port (km 0)

En savoir plus

**Canal entre Champagne et Bourgogne
de Joinville à Chaumont
49 km**



petite ville célèbre
pour son château,
créé à la
Renaissance par
Claude de
Lorraine, premier
duc de Guise





au départ, on emprunte une route secondaire, mais on trouve rapidement la piste.



Saint-Urbain Maconcourt (km 5,0)

En savoir plus

**Canal entre Champagne et Bourgogne de Joinville à Chaumont
49 km**



Saint-Urbain est la première étape de Jeanne d'Arc en Février 1429, lorsqu'elle se rendit de Vaucouleurs à Chinon





on suit le canal
presque en
continu jusqu'à
Chaumont.



Mussey-sur-Marne (km 8,0)

**Canal entre Champagne et Bourgogne
de Joinville à Chaumont
49 km**

**En savoir
plus**



de Mussey-sur-Marne à Donjeux



à gauche, le canal, à droite, la Marne qui va serpenter à côté de nous.





Donjeux (km 10,0)

En savoir plus

on trouve un assez grand nombre de haltes nautiques tout au long de notre balade.



de Donjeux à Rouvrois-sur-Marne

**Canal entre Champagne et Bourgogne
de Joinville à Chaumont
49 km**



une piste
parfois
rustique



Rouvrois-sur-Marne (km 11,0)



En savoir
plus



un pont canal, permet d'enjamber la
Marne.



à Gudmont-Villiers, une importante carrière extrait des matériaux expédiés par fer.



Gudmont-Villiers (km 13,0)

**Canal entre Champagne et Bourgogne
de Joinville à Chaumont
49 km**

En savoir plus



à Gudmont-Villiers un pont levant sur le canal proche de la rivière.





rustique mais
praticable.



Villiers-sur-Marne (km 16,0)

En savoir plus

**Canal entre Champagne et Bourgogne de Joinville à Chaumont
49 km**



La Source Bleue,
un établissement
dans un environnement
vraiment
exceptionnel





Froncles (km 22,0)

**Canal entre Champagne et Bourgogne
de Joinville à Chaumont
49 km**

En savoir plus



une halte fluviale sur le canal et un camping entre le canal et la Marne.



de Froncles à Vouécourt

**Canal entre Champagne et Bourgogne
de Joinville à Chaumont
49 km**



Vouécourt (km 27,5)

**Canal entre Champagne et Bourgogne
de Joinville à Chaumont
49 km**

En savoir plus



à nouveau un très beau camping, dans un petit village de charme






Viéville (km 31,0)

Canal entre Champagne et Bourgogne
de Joinville à Chaumont
49 km

En savoir plus



une halte
nautique
fréquentée





l'ancien canal
de la Marne à
la Saône,
avec ici une
écluse
construite au
début du
chantier.



Bologne (km 35,5)

En savoir plus

**Canal entre Champagne et Bourgogne de Joinville à Chaumont
49 km**



Bologne, une petite ville animée, grâce notamment une activité de collecte de céréales.



de Bologne à Riaucourt

**Canal entre Champagne et Bourgogne
de Joinville à Chaumont
49 km**



Riaucourt (km 39,0)

En savoir plus

Canal entre Champagne et Bourgogne de Joinville à Chaumont 49 km



un très beau village sur le parcours.



de Riaucourt à Brethenay

Canal entre Champagne et Bourgogne
de Joinville à Chaumont
49 km



Brethenay (km 42,5)

**Canal entre Champagne et Bourgogne
de Joinville à Chaumont
49 km**

**En savoir
plus**



de Brethenay à Condes



Condes (km 46,0)

En savoir plus


Canal entre Champagne et Bourgogne
de Joinville à Chaumont
49 km



Condes,
d'abord un
tunnel de
225m



En savoir
plus



ensuite un
pont canal et
enfin un pont
levant.

Cet
enchaînement
est une
première pour
moi.





**En savoir
plus**



on termine en beauté dans un petit port sympa, situé en bas de Chaumont, Ville Haute.

