

Le Val de Loire, à vélo, en 5 jours J1 : de Blois à Chambord AR



www.lorvelo.fr

Le Val de Loire, à vélo, en 5 jours
J1 : de Blois à Chambord AR


50 km

41-1 Blois - Chambord-Phb

50.51 km Distance
Cyclisme sur route Type de parcours

Altitude

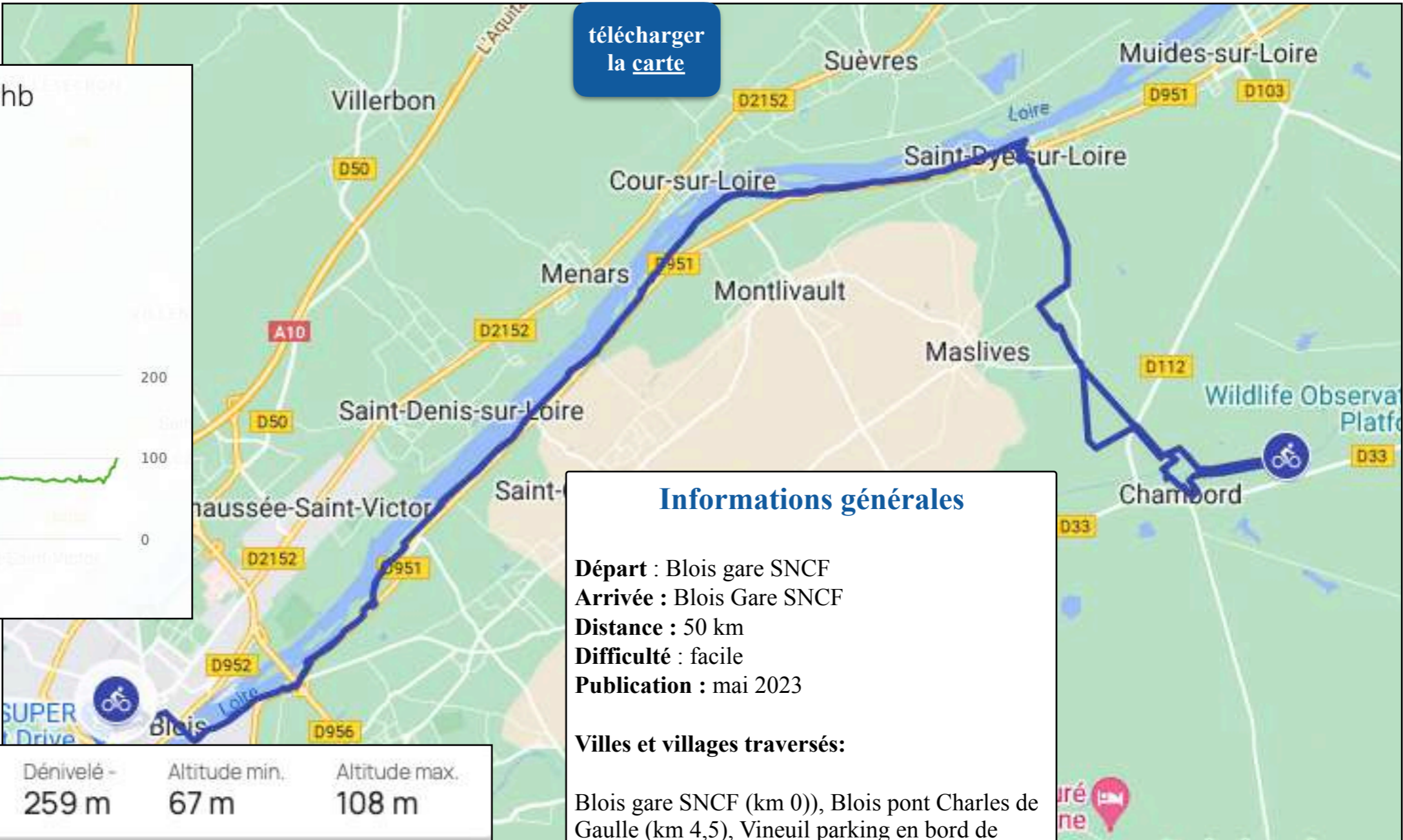
146 m Ascension totale
150 m Descente totale



Développer

trace Garmin

Distance	Dénivelé +	Dénivelé -	Altitude min.	Altitude max.
50.43 km	258 m	259 m	67 m	108 m

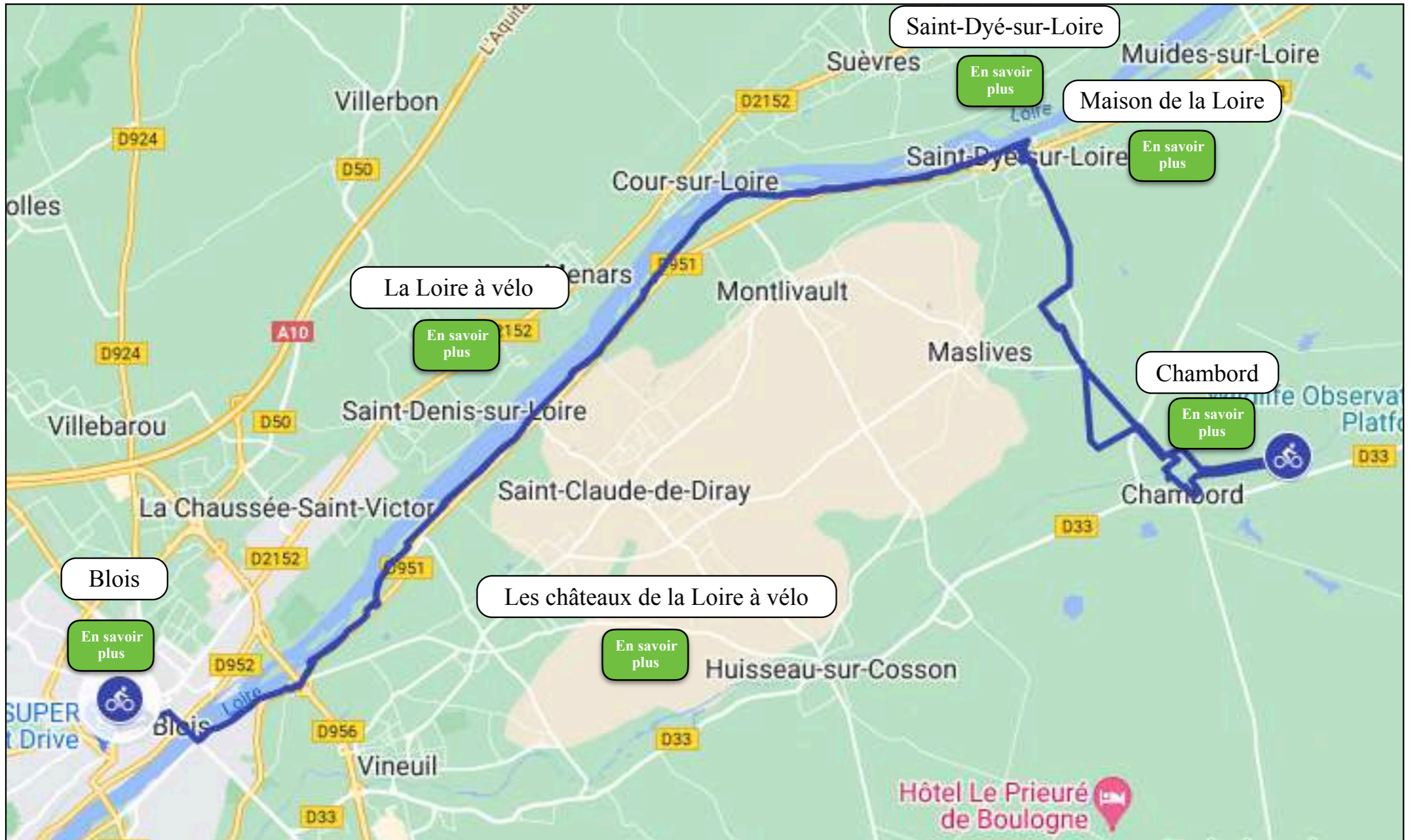


Informations générales

Départ : Blois gare SNCF
Arrivée : Blois Gare SNCF
Distance : 50 km
Difficulté : facile
Publication : mai 2023

Villes et villages traversés:

Blois gare SNCF (km 0)), Blois pont Charles de Gaulle (km 4,5), Vineuil parking en bord de Loire (km 5,5), Saint-Dyé-sur-Loire maison de la Loire (km 18,0), Chambord accueil du château (km 24,0), Chambord sortie grilles du parc (km 30,5 km), Saint-Dyé-sur-Loire quai de Loire (km 34,5) Blois pont Jacques Gabriel (km 39,0), Blois gare SNCF (km 50,0)






J1 : Blois à Chambord

Le Val de Loire à vélo fait partie de mes meilleurs souvenirs de balades à vélo en France. J'ai effectué un premier séjour de 3 jours, à l'été 2019 autour de Blois, suivi d'un 2^{ème} séjour de 5 jours, à l'automne 2022, de Blois à Saumur. Ce dernier m'a permis de prendre le temps de redécouvrir le charme et la douceur des vallées, châteaux, parcs et jardins de Touraine. Deux « camps de base », l'un à Vineuil proche de Blois, l'autre à Tours, m'ont permis de réaliser 5 étapes inoubliables. Pour la première étape de Blois à Chambord, je recommande la visite du château de Blois qui résume les 4 grandes périodes de l'histoire architecturale française du X^e au XVII^e notamment la Renaissance dont Blois est un foyer et Chambord un fleuron. Entre Blois et Chambord la parcours longe la berge (rive gauche) de la Loire jusqu'à Saint-Dyé port et porte de Chambord. Autorisez vous une halte à la Maison de La Loire.

A l'arrivée sur le château de Chambord, par une piste cyclable qui traverse la forêt, rejoignez l'allée centrale juste avant les parkings pour voitures, afin de profiter de la vue éblouissante sur le château qui est majestueux. Prenez ensuite le temps de circuler tout autour du château en longeant le canal grâce à un petit chemin en terre stabilisée. Il permet fois d'accéder à plusieurs observatoires de la faune sauvage et à différents panneaux d'interprétation du paysage et du patrimoine. Il offre de magnifiques points-de-vue sur les différentes façades du château. Je recommande le retour à Blois par le même itinéraire : Philippe Bonneval 2023



Saint-Dyé-sur-Loire



Blois



Chambord