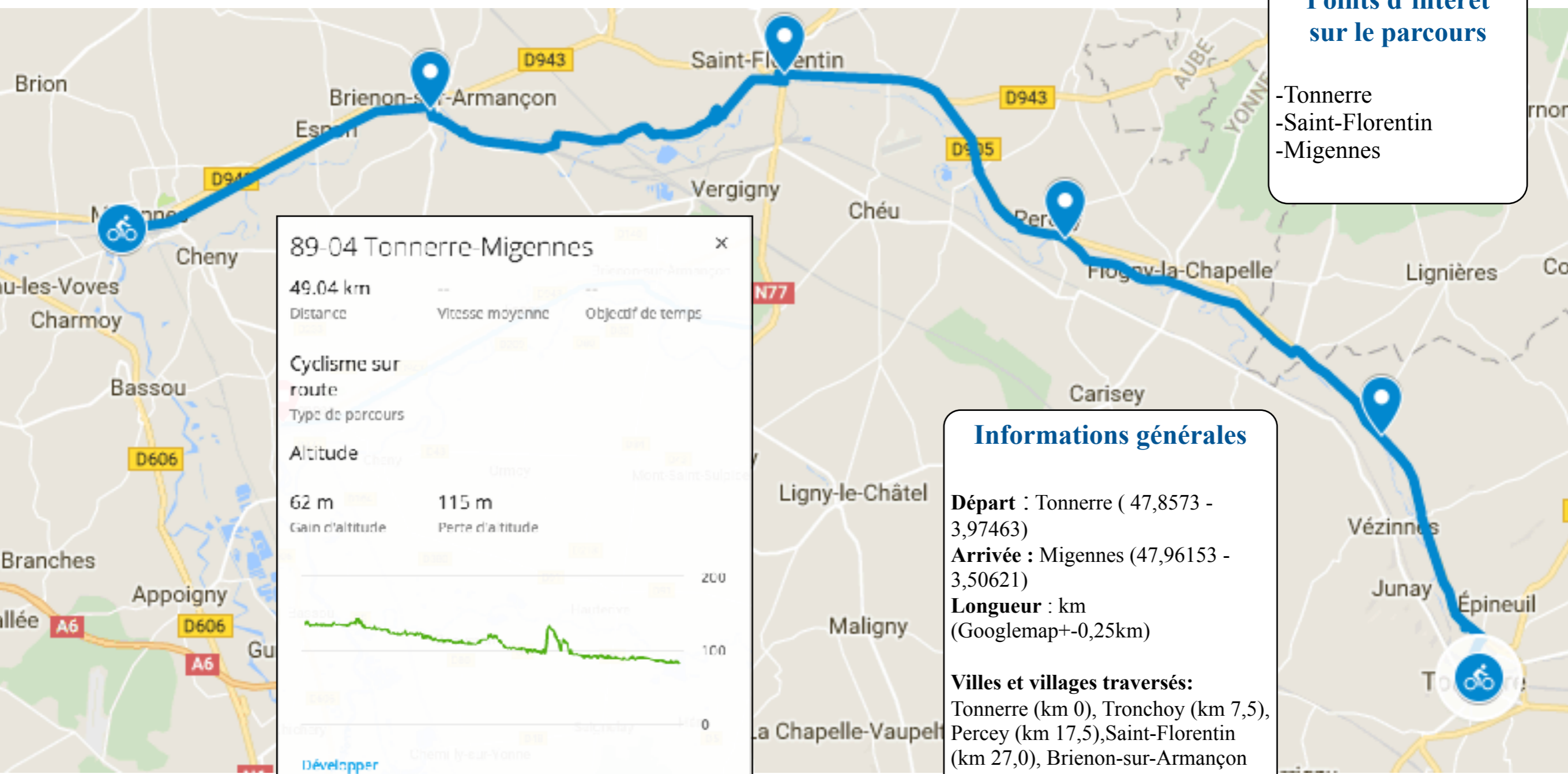


de Tonnerre à Migennes sur les berges du canal de Bourgogne



de Tonnerre à Migennes
sur les berges du canal de Bourgogne
48 km



Points d'intérêt sur le parcours

- Tonnerre
- Saint-Florentin
- Migennes

89-04 Tonnerre-Migennes

49.04 km
Distance

Vitesse moyenne

Objectif de temps

Cyclisme sur route
Type de parcours

Altitude

62 m
Gain d'altitude

115 m
Perte d'altitude

Développer

Public - disponible pour tout le monde. [Rendre privé](#)

télécharger la trace gpx

Informations générales

Départ : Tonnerre (47,8573 - 3,97463)


Arrivée : Migennes (47,96153 - 3,50621)

Longueur : km
(Googlemap+-0,25km)

Villes et villages traversés:
Tonnerre (km 0), Tronchoy (km 7,5),
Percey (km 17,5), Saint-Florentin
(km 27,0), Brienon-sur-Armançon
(km 38,0), Migennes (km 48,0),

Tonnerre (km 0)

de Tonnerre à Migennes
sur les berges du canal de Bourgogne
48 km



En savoir plus
accès à un livret avec carte, photos et textes



Tronchoy (km 7,5)

**de Tonnerre à Migennes
sur les berges du canal de Bourgogne
48 km**



**J'❤️
TRONCHOY**

En savoir plus
accès à un livre avec code, photos et textes



Percey (km 17,5)



**J'❤️
PERCEY**

En savoir plus
accès à un livre avec code, photos et textes



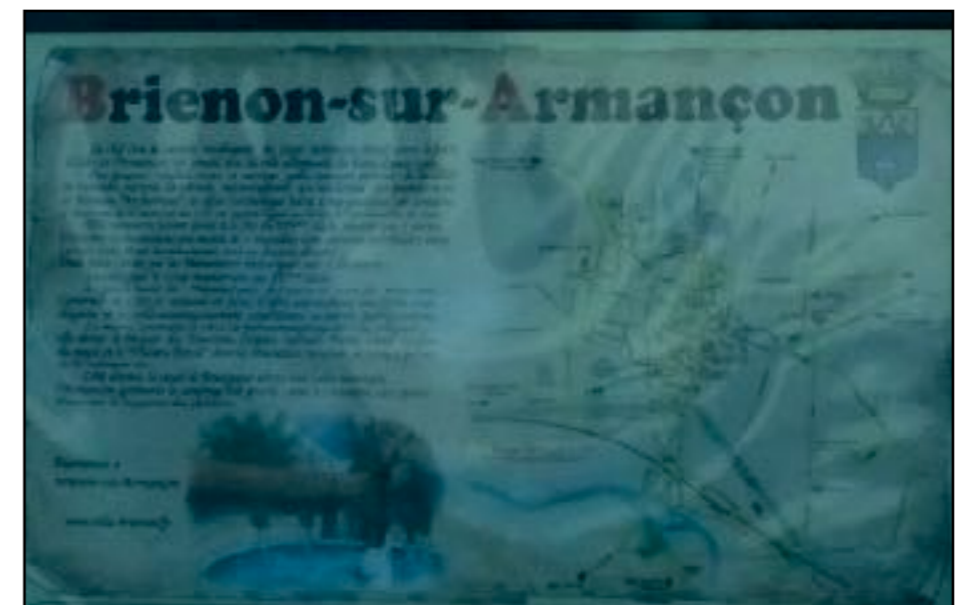


En savoir plus
accès à un livre avec carte, photos et textes





En savoir plus
accès à un livre avec carte, photos et textes



Migennes (km 48,0)

de Tonnerre à Migennes
sur les berges du canal de Bourgogne
48 km

